










Wandern: Zwei-Burgen-Weg

Kurzinfo

- Birkenau / Bahnhof Birkenau
-  (Weschnitztalbahn), Bahnhofstraße, 69488 Birkenau
-  Sehr schwer  571 m
-  12.1 km  134 m
-  04h:00min  313 m

Höhenprofil



Beschreibung

Die interessante Wanderung steht im Zeichen des Waldes und führt weitgehend um den Wachenberg herum. Nur am Anfang und am Ende der Tour geht es durch offene Landschaft und den Ort Birkenau. In Birkenau darf ein Blick auf das spätbarocke Schloss nicht fehlen. Im mittleren Teil der Wanderung lädt die Wachenburg zur Einkehr ein. Sie ist die jüngste Burg der Bergstraße und bietet dem Wanderer einen weiten Panoramablick. Höhepunkt der Runde bildet die nur als Ruine erhaltene Burg Windeck. Sie ist ein beliebtes Ausflugsziel und bietet ebenfalls Einkehrmöglichkeit und einen herrlichen Blick über Weinheim und die Rheinebene.

Wegbeschreibung:

Vom Bahnhof in Birkenau überqueren Sie die Gleise, folgen ein Stück links der Untergasse, um dann bei nächster Gelegenheit rechts die Weschnitzbrücke zu passieren. Gehen Sie bis zur Hauptstraße mit dem Verlauf des Flüsschens. Dort biegen Sie links ab, überqueren ein weiteres Mal die Weschnitz und die Bahngleise, um alsbald den Wald zu erreichen. Kurz vor der Carlebach Mühle macht der Weg eine Linksschleife und führt tiefer in den Wald hinein. Nach etwa 2 Kilometern öffnet sich der Wald.

Sie blicken auf die im Tal liegende südliche Wohnsiedlung von Birkenau hinunter und biegen gleich rechts ab - wieder in den Wald hinein. Anderthalb Kilometer weiter lädt die Wachenburg zur ersten Einkehr. Genießen Sie den Panoramablick und gehen dann weiter zum äußersten Punkt der Tour: der Burgruine Windeck. Der Rückweg verläuft bis kurz vor der Wachenburg parallel zum Hinweg, bis die Route rechts herum weiter geht. Der Weg schlängelt sich nun etwa 3 Kilometer weiter durch den Wald bis zur Schutzhütte. Hier lohnt es sich, eine Rast einzulegen, um sich für den restlichen Weg über die offene Eichhöhe zu wappnen.

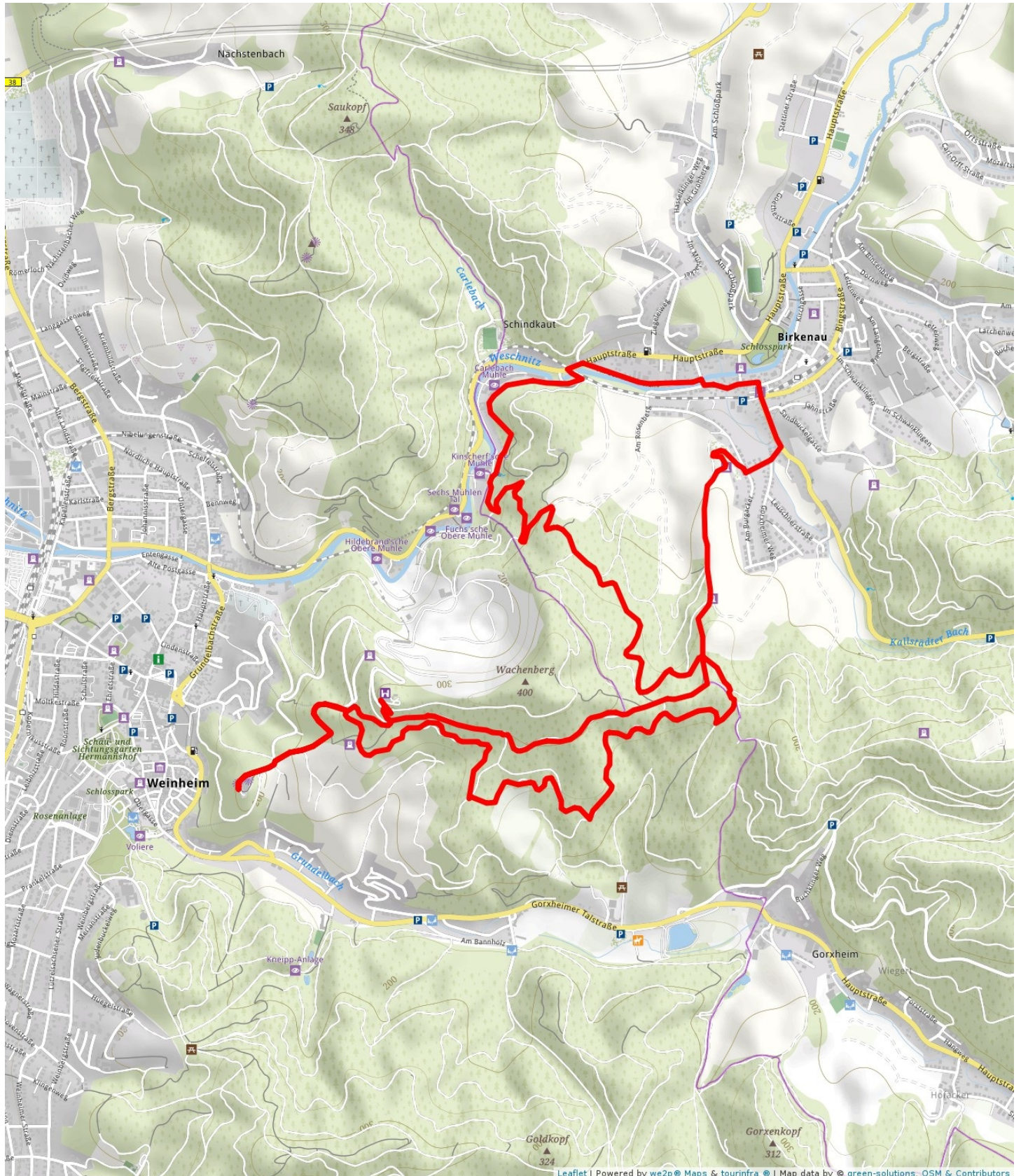
Die Sicht auf die Wohnstraße „Am Burggraben“ kündigt das baldige Erreichen des Ziels in Birkenau an.

Markierungszeichen: B8



Wandern: Zwei-Burgen-Weg

Karte



Leaflet | Powered by we2p Maps & tourinfra | Map data by © green-solutions, OSM & Contributors