










Langlauf: Hardberg-Loipe

Kurzinfo

- Abtsteinach / Parkplatz Sportplatz,
 Eiterbacher Weg, 69518
 Abtsteinach/Unter-Abtsteinach
- | | |
|--|---|
|  Leicht |  229 m |
|  9.2 km |  472 m |
|  02h:15min |  587 m |

Höhenprofil



Beschreibung

Die Wald-Loipe rund um den Hardberg ist die höchst gelegene (bis 593 m) und längste Loipe im Überwald. Unterwegs ergeben sich immer wieder herrliche Ausblicke, wie von der Steinernen Bank in Richtung Eiterbachtal.

Eine urige Einkehrmöglichkeit ist die Stiefelhütte, an der die Loipe vorbeiführt.

Verlauf: Vom Startpunkt langsam ansteigend bis zum Höhenrücken Stiefelhöhe / Hardberg. Am Höhenrücken entlang 4 km langer Rundkurs. Rückweg vorbei an Steinerne Bank, Stiefelhütte, zum Ausgangspunkt.



Langlauf: Hardberg-Loipe

Karte

