










## Biken: Mountainbike-Rundstrecke Bensheim Be1

### Kurzinfo

- Bensheim / Kronepark,  
 Darmstädter Straße 162, 64625  
 Bensheim-Auerbach
- |  |  |
|--|--|
|  Sehr schwer |  1082 m |
|  22.8 km     |  107 m  |
|  03h:00min   |  506 m  |

### Höhenprofil



### Beschreibung

"Sportbikertour - Bensheim Flair und mehr." Imposante Aus- und Einblicke – Alsbacher und Auerbacher Schloss – sowie konditionelle und fahrerische Herausforderungen kennzeichnen diese ausgewiesene Mountainbikestrecke. Im Wesentlichen ist die Streckenführung so gewählt, dass die Anstiege auf Forstwegen lang und gleichmäßig mit nur kurzen Steilstücken erfolgen und die Abfahrten aus kurzen, direkten sowie fahrerisch anspruchsvollen Passagen auf Single Trail und Waldwegen bestehen.

### Wegbeschreibung:

Startpunkt der Runde ist der Kronepark in Bensheim von wo aus es über – im Sommer herrlich schattig gelegene – Schotter-/Forststrecken entlang des Mühlbaches bis zum Hochstädter Marmorit-Werk geht. Von hier aus geht es im Anschluss über moderat ansteigende und befestigte Schotter-/Waldwege bis zum Parkplatz des Auerbacher Schlosses. Dort angekommen folgt die Strecke einem stetig bergabfallenden Forstweg bis zum Steinbruch nach Zwingenberg. Im Anschluss daran müssen die eben vernichteten Höhenmeter bis auf den Melibokus wieder zurück erobert werden. Dies geschieht stets moderat und mit immer wieder herrlichem Blick auf die Oberrheinische Tiefebene.

Auf dem Melibokus – mit 517 m stellt dieser den ungekrönten König des Odenwaldes dar – angekommen, werden die Mühen durch den einmaligen Blick entschädigt. Dieser reicht bei gutem Wetter von Ansätzen der Vogesen über den Pfälzer Wald bis hin zum Taunus. Nach so viel Landschaft ist es dann aber auch wieder an der Zeit, gestärkt über die nun folgenden flowigen Trails zu jagen, um wenig später „in alter Frische“ und zufrieden am Ausgangspunkt der Runde – dem Kronepark - wieder anzukommen.

**Quelle: Geo-Naturpark Bergstraße-Odenwald**



## Biken: Mountainbike-Rundstrecke Bensheim Be1

### Karte

