










Wandern: Carl-Weyprecht-Wanderweg

Kurzinfo

-  Bad König / Bahnhof Bad König,
Bahnhofsplatz 1, 64732 Bad König
-  Sehr leicht
-  11.2 km
-  02h:30min
-  257 m
-  180 m
-  320 m

Höhenprofil



Beschreibung

Der Wanderweg ist dem Polarforscher Carl-Weyprecht gewidmet, der auf dem Friedhof in Bad König seine letzte Ruhestätte fand. Unterwegs bieten sich immer wieder schöne Blicke auf die Stadt. Im Ortsteil Bad König Momart empfiehlt sich eine Einkehr im schön gelegenen Landgasthof Zur Post. Am Ende der Tour können Wanderer in der Odenwald Therme entspannen oder noch einen Spaziergang durch den Kurpark in der Mümlingau genießen.

Wegbeschreibung:

Vom Parkplatz aus überqueren wir die Gleise des Bahnhofs und gehen die Waldstraße hinauf durch den Wald bis Momart. Hier biegen wir links ab und halten uns ein Stück am Waldrand bis wir wieder talwärts auf Bad König zulaufen. Am Weyprechtstempel genießen wir die Aussicht auf die Stadt. Zur Georg-Vetter-Schutzhütte führt unser Weg überwiegend am Waldrand entlang und eröffnet den Blick hinunter ins Kimbachtal mit den Drei Mühlen und auf den gegenüberliegenden Höhenzug – die „Wörther Straße“. Am Gesundheitsbrunnen genießen wir das frische Wasser und wechseln dann auf die andere Seite der Kimbacher Straße. Im Wald, parallel zur Straße, passieren wir den Erlenbrunnen und erreichen bald die Schutzhütte Berles-Ruhe. Über die Wörther Straße führt der Weg nun nach Bad König zurück.

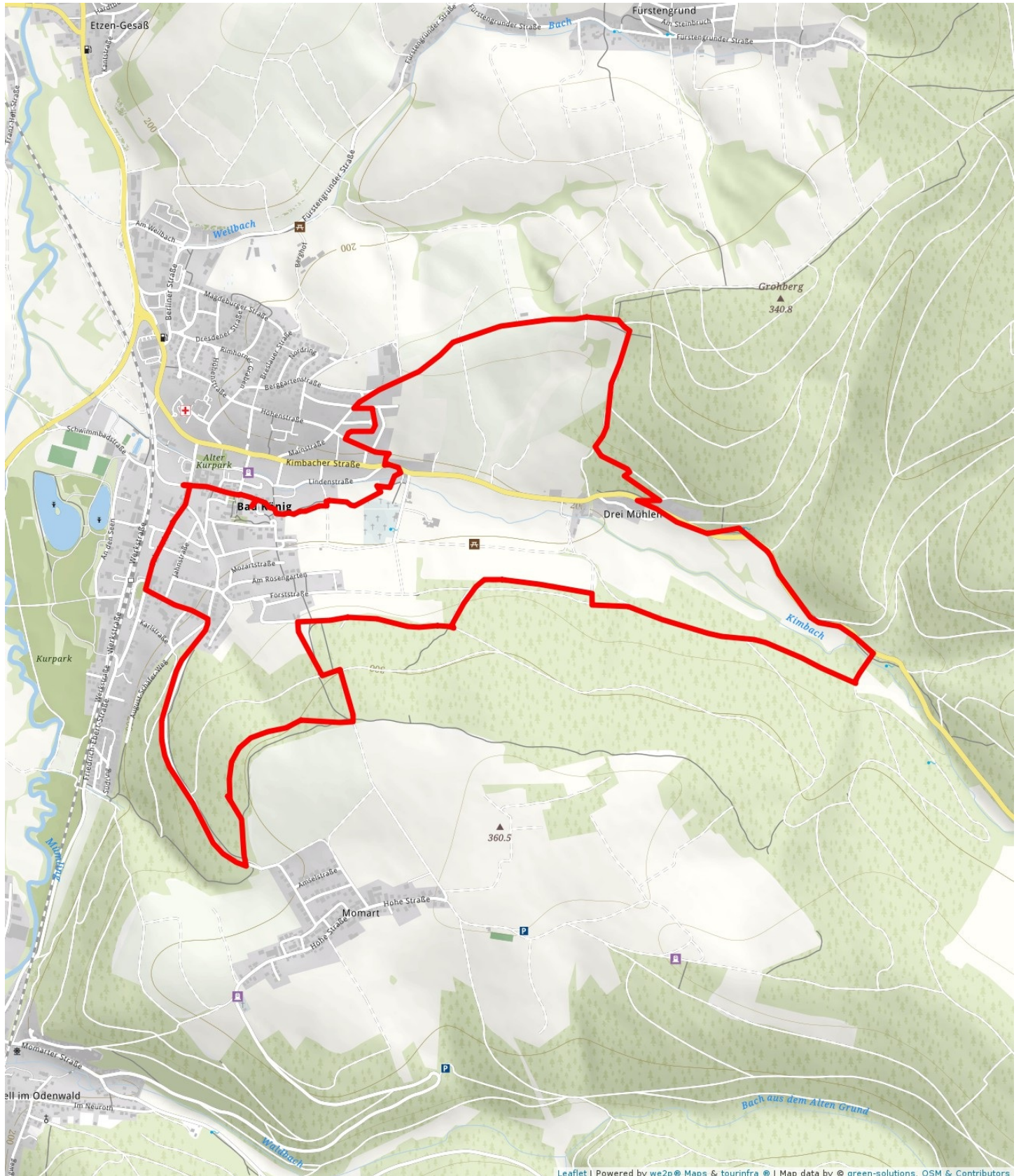
Markierungszeichen: BK2

Ausrüstung: Gutes Schuhwerk wird empfohlen



Wandern: Carl-Weyprecht-Wanderweg

Karte



Leaflet | Powered by [we2p](#) | [Maps & tourinfra](#) | Map data by [green-solutions](#), [OSM](#) & Contributors