








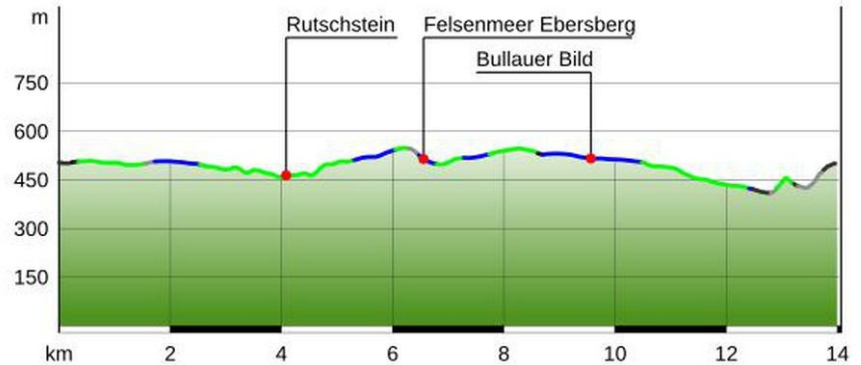


Wandern: Höhendorf-Wanderung

Kurzinfo

-  Erbach / Parkplatz am Sportplatz,
Abzweig Fortunastraße, 64711 Erbach
-  Schwer  376 m
-  14 km  412 m
-  04h:00min  551 m

Höhenprofil



Beschreibung

Wegbeschreibung:

Vom Parkplatz vor dem Sportplatz gehen Sie wieder zurück in Richtung Ort und biegen nach links in die Fortunastraße ein. Zwischen Streuobstwiesen und Feldern geht es leicht bergab bis zum Waldrand, wo Sie rechts einbiegen und sich in sanften Kurven durch die Nadelbäume führen lassen. Vor einer scharfen Linksbiegung taucht am Wegesrand der Rutschstein auf. Wind und Regen haben diesem Buntsandsteinblock im Laufe der Jahrtausende weiche, bemooste Konturen gegeben. Vielleicht enträtseln Sie das Mysterium der beiden Parallel-Rillen?

Weiter geht die Wanderung über den Rösbuckel zur Gebhardshütte hinauf. Nun macht der Weg eine scharfe Rechtskurve und führt nach Nordwesten zum Ebersberger Felsenmeer hinab. Verstreute, teilweise ineinander verkeilte Steinquader sehen wie aus dem Boden gewachsene Wesen aus, die auf Rotkäppchen und den Wolf warten. Grundmauern vieler alter Bullauer Häuser und Ställe wurden mit diesen, durch Kieselsäure verfestigten Sandsteinen gebaut. Etwa 700 Meter nach Verlassen des Felsenmeeres biegt der Weg rechts ab.

(Wer den Rundweg halbieren möchte, folgt an der Kreisstraße 42 der Markierung des Verbindungsweges).

Knapp drei Kilometer nach dem Felsenmeer erreichen Sie das Bullauer Bild. Der ehemals in einen Baum eingewachsene Bildstock wurde nach seinem Zusammenbruch restauriert und wieder neu aufgestellt.

Von hier verläuft der Weg relativ gerade, bis es nach einer Linksschleife noch einmal geheimnisvoll wird. Dunkler Wald begleitet uns bis zum Naturschutzgebiet Bullauer Eutergrund hinab. Wie ein Dorf aus längst vergangener Zeit breitet sich der Weiler vor uns aus. Genießen Sie noch einmal die Idylle der wildromantischen Täler Diebsgrund und Eutergrund, bevor Sie dann wieder nach Bullau hinauf wandern.

Markierungszeichen: Bu1



Wandern: Höhendorf-Wanderung

Karte

