



Biken: Mountainbike-Rundstrecke Brombachtal Br1

Beschreibung

Diese Rund-Tour führt an einigen Hütten, vielen Gasthäusern und mit den Galgen von Brombachtal und Kainsbach und der Russeneiche auch an diversen Naturdenkmälern vorbei.

Es gibt überall Möglichkeiten zum Rasten und zudem kann die Strecke an verschiedenen Stellen auch „entschärft“ und abgekürzt werden, sodass hier sicher die ganze Familie ihren Spaß haben wird.

Wegbeschreibung:








Die Runde beginnt in der Ortsmitte Langen-Brombachs am Feuerwehrhaus mit einer leichten Teerauffahrt zur Dreimärkerhütte - beste Aussicht aufs Brombachtal garantiert. Weiter geht`s an der Bolzwiese vorbei zurück nach Langen-Brombach. Es folgt ein schönes Wegstück immer am Waldrand entlang zur Steinertshütte und nach kurzer Abfahrt hoch ins Eichels und weiter zur Hundsheckenhütte. Das Herrenwäldchen passiert, geht es an Pferdekoppeln vorbei nach Kirch-Brombach. Nach kurzem Downhill zum Sattelhof steht wieder ein Uphill an: hoch nach Birkert und über den Kirchberg wieder zurück zur alten Eiche nahe Kirch-Brombach.

Der längste Anstieg am Stück führt dann über gut befahrbare Waldwege hoch nach Böllstein - immerhin gut 180 Höhenmeter am Stück. Die anschließende Abfahrt macht dann wieder richtig Laune, aber auch einige der gewonnen Höhenmeter zunichte. Am Kirch-Brombacher Friedhof und dem Golfplatz vorbei, führt der Streckenverlauf dann über den Galgenberg und den Diebspfad-Trail zum Hembacher Bach und weiter nach Hembach. Eine kurze, aber steile Teerauffahrt führt schließlich hoch zum höchsten Punkt der Tour, dem Heidelberg.

Einmal um den Heidelberg herum - mit tollen Blicken ins Gersprenztal und hinüber zum Höhenzug Neunkircher Höhe -, dann am ehemaligen Galgen von Kainsbach vorbei, eine Traverse zur ehemaligen Deponie und weiter geht`s bergab zu den Fischteichen nahe dem Weiler Spreng.

Über freies Feld und relativ eben wird schließlich die Russeneiche angesteuert und über

Kurzinfo

	Brombachtal / Feuerwehrhaus, Zeller Straße 33, 64753 Brombachtal/Langen-Brombach		911 m
	Sehr schwer		231 m
	32.3 km		416 m
	04h:30min		

Höhenprofil





Biken: Mountainbike-Rundstrecke Brombachtal Br1

Beschreibung

den Sandbuckel führt der Streckenverlauf zurück nach Langen-Brombach.
Bis zum Startpunkt ist es dann auf Teer nur noch ein halber Kilometer.



Biken: Mountainbike-Rundstrecke Brombachtal Br1

Karte

