










Langlauf: Langlauf-Loipe Tromm

Kurzinfo

- Grasellenbach-Tromm / Naturpark-
 Parkplatz Tromm, Auf der Tromm,
64689 Grasellenbach-Tromm
- | | |
|--|---|
|  Leicht |  380 m |
|  11.7 km |  443 m |
|  03h:00min |  549 m |

Höhenprofil



Beschreibung

Streckenführung verläuft zum großen Teil hin und zurück parallel. Zwei Schleifen sind eingebaut.

Wegbeschreibung:

Vom Naturpark-Parkplatz Tromm laufen Sie zunächst über das gegenüberliegende Feld nach Osten in Richtung Waldrand. Dort wendet sich die Loipe nach links und taucht in den Wald hinein. Sie durchqueren die Wiesenaue der Scharbach. Hier lohnt sich ein kleiner Abstecher nach links zur kleinen Kapelle in der Mooswiese.

Nach einem längeren Waldstück lichtet sich derselbe und weiter geht es auf einer kleinen Schleife über Wiesen und Felder oberhalb von Hammelbach. Auf dem Rückweg lohnt sich ein kurzer Abstecher hangabwärts zur idyllischen Weschnitzquelle.

Nun geht es ein großes Stück auf gleichem Weg zurück bis zum ausgedehnten Waldstück. Dort wird kurzzeitig ein anderer Weg eingeschlagen, bevor Sie auf dem bekannten Weg wieder den Ausgangspunkt erreichen.



Langlauf: Langlauf-Loipe Tromm

Karte

