



## Wandern: Alemannenweg 1. Etappe: Erbach - Reichelsheim

### Beschreibung

#### Besonders sehenswert:

Altstadt Erbach Schloss Fürstenau Einhardsbasilika Schloss Reichenberg  
Regionalmuseum Reichelsheim








#### Alemannenweg: 1. Etappe Erbach bis Reichelsheim (22,7 km)

Vom Marktplatz vor der Kulisse des Schloss Erbach startet der Alemannenweg. Sie folgend dem Markierungszeichen und wandern in den für seinen Wildpark bekannten Brudergrund. Weiter geht es vorbei am Rossbacher Hof hinauf zur Mossauer Höhe. Bald sehen Sie die Silos der für ihr gutes Bier bekannten Brauerei Schmucker. Nach einem erfrischenden Bier in der Brauereigaststätte wandern Sie auf dem Alemannenweg hinauf zum Lärmfeuer. Auf Waldwegen geht es weiter zum Naturdenkmal Dehnbuche. Weiter wandern Sie zum Morsberg. Unterwegs informieren Tafeln des UNESCO Geoparks über den Manganbergbau rund um Reichelsheim. Am Beerfurth Schloßchen erinnern nur noch einige Steine daran, dass an dieser Stelle einst eine Burg gestanden hat.

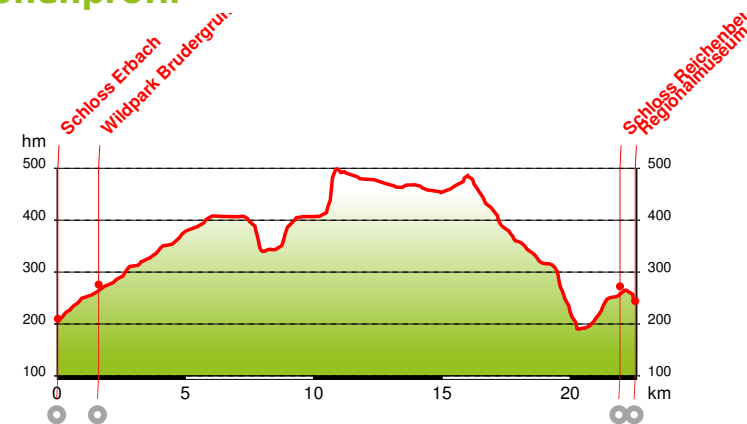
Über offene Landschaft spazieren Sie nach Kirch-Beerfurth hinunter. Sie überqueren erst die Bundesstraße 38 und dann die Gersprenz. Sofern Sie nicht in Pfaffen-Beerfurth übernachten, wandern Sie weiter übers Feld um den Hasenbuckel herum.

Wer noch Kraft und Zeit hat, nimmt links den Abstecher (Be2), um am Reichenberger Schloss den imposanten Weitblick über das Gersprenztal zu genießen. Am Sportplatz endet diese Etappe. Übernachtungsmöglichkeiten sind in der Karte verzeichnet.

### Kurzinfo

	Erbach im Odw. / Schloss Erbach, Marktplatz 3, 64711 Erbach		463 m
	Schwer		189 m
	22.7 km		510 m
	05h:00min		

### Höhenprofil





## Wandern: Alemannenweg 1. Etappe: Erbach - Reichelsheim

### Karte



Leaflet | Powered by we2p Maps & tourinfra | Map data by green-solutions, OSM & Contributors