









Nordicwalking: Nordic Walking Tour - Kapp-Runde

Kurzinfo

- Lindenfels / Parkplatz Ortseingang,
Nibelungentraße 117, 64678
Lindenfels
- | | |
|--|---|
|  Sehr schwer |  353 m |
|  9.7 km |  221 m |
|  02h:45min |  417 m |

Höhenprofil



Beschreibung

Wegbeschreibung:

Die anspruchsvolle Nordic Walking-Runde führt überwiegend auf Waldböden, aber auch auf geteerten Wegestücken unterhalb von Lindenfels in das Schlierbachtal. Bergab-Etappen und Anstiege wechseln sich dabei kontinuierlich ab. Die Runde startet mit einer Schleife durch den Schenkenberg, geht kurz durch den Ort und in den Steckwald. Sie führt erst Richtung Kapp und dann aus dem Waldgebiet durch Wiesen und Felder durch die Faustenbach nach Schlierbach. Von hier geht es stramm bergauf nach Lindenfels, durch das Wohngebiet "Grossfeld", wieder bergab zum Kapp, das nun in einer Schleife durchquert wird. Anschließend wird bergauf wieder durch den Steckwald gewalkt, nun aber auf einer anderen Schleife hoch zur Nibelungenstraße, der dann nach rechts zum Ausgangspunkt gefolgt wird.



Nordicwalking: Nordic Walking Tour - Kapp-Runde

Karte

