










Biken: Mountainbike-Rundstrecke Fischbachtal Fi1

Kurzinfo

Fischbachtal / Campingplatz	
	Odenwaldidyll, Campingplatz 1, 64405 Fischbachtal
	Sehr schwer
	909 m
	28.9 km
	175 m
	04h:00min
	460 m

Höhenprofil



Beschreibung

Im Verlauf der abwechslungsreichen Strecke hat man immer wieder herrliche Ausblicke über das Fischbachtal. Das Renaissance-Schloss Lichtenberg und das Bollwerk zeigen sich dabei von ihren schönsten Seiten. Die anspruchsvolle Strecke bietet viel Abwechslung.

Wegbeschreibung:

Die Strecke startet und endet am Campingplatz Odenwaldidyll mit Naturschwimmbad. Oberhalb des Parkplatzes geht sie am Waldrand über Feldwege in Richtung der Landesstraße Groß-Bieberau/Niedernhausen. Es folgt der erste kurze, steile Anstieg im Wald am Gaßnersberg. Dieser wird belohnt mit der ersten Aussicht auf das Fischbachtal mit Niedernhausen und Lichtenberg. Wir fahren ein Stück in Groß-Bieberauer Gemarkung bis hoch zum Weinweg. An der Kreuzung nach Wersau geht die Strecke zunächst wieder hinunter nach Niedernhausen, vorbei an Wiesen und Feldern mit schönen Aussichten. Niedernhausen wird auf drei Nebenstraßen durchquert, danach geht es wieder in Richtung Wald.

Auf der rechten Seite befindet sich ein schönes Wiesental, das in den letzten Jahren durch die NABU-Ortsgruppe unterhalten wurde. Vorbei an der Jostkirchwiese geht es wieder hoch zum Weinweg bis auf die Nonroder Höhe. Hier hat man herrliche Ausblicke, sowohl auf das Gersprenztal als auch auf das Fischbachtal.

An den 12 Aposteln biegen wir rechts ab, dann gleich wieder links auf den Weg nach Meßbach mit Blick auf Nonrod. An der Schutzhütte zweigt die Strecke links den Wiesenweg hoch zum Schadkopf ab. Im weiteren Verlauf folgen wir dem Weinweg, dem Waldrand mit Blick auf Meßbach und fahren durch den Wald bis hin zum Meßbacher Steinbruch heraus. An der Schranke vorbei geht es links zum Steinbruchsee. Durch Meßbach führt der Weg in Richtung des ehemaligen Naturfreundehauses „Rimdidim“. Es folgt ein leicht ansteigender Weg mit einigen Serpentinaugen.

Oberhalb des „Rimdidims“ geht es links vorbei zum Waldrand oberhalb Steinaus. Nach einer kurzen, schönen Abfahrt geht es weiter am Steinauer Parkplatz Gagernstein vorbei bis zum sog. Zindenauer Schlässchen. Wir fahren in Richtung Neunkirchen und befinden uns nun auf Modautaler Gemarkung. Am Wasserwerk vorbei, kurz vor der Schutzhütte auf der rechten Seite, in Serpentinaugen rechts hoch in Richtung Neunkirchen. Wir kommen jetzt an einer Kreuzung mit 4 Gabelungen auf die Modautaler Strecke. Scharf rechts geht es hinunter nach Lützelbach. In Lützelbach überqueren wir die Landesstraße und fahren in Richtung Wildweibchenstein. Es folgt eine schöne Abfahrt durch Klein-Bieberauer Wald zum Hottenbacher Hof. Vorbei am Gastgarten geht es auf dem Pflasterweg in Richtung Lichtenberg. Am Waldrand folgen wir dem Schlangenweg bis zum Parkplatz am Ortsrand von Lichtenberg. Dem Weg am Waldrand folgend



Biken: Mountainbike-Rundstrecke Fischbachtal Fi1

Beschreibung

gelangen wir wieder an unseren Ausgangspunkt.



Biken: Mountainbike-Rundstrecke Fischbachtal Fi1

Karte

