










## Biken: Mountainbike-Rundstrecke Wersau BW1

### Kurzinfo

Brensbach / Gemeindeverwaltung	
	Brensbach, Ezyer Straße 5, 64395 Brensbach
	Sehr schwer
	27.2 km
	03h:30min
	591 m
	167 m
	394 m

### Höhenprofil



### Beschreibung

#### Wegbeschreibung:

Die Strecke führt uns am Sportplatz vorbei in Richtung Mummenroth. 300 m hinter dem Sportplatz biegen wir rechts ab, fahren durch schönen schattigen Wald am Hinterwaldteich vorbei und biegen dann an der Schutzhütte am Eberhardtsbrünnchen erneut nach rechts ab. Je nach Kondition wird es jetzt bis zu einem Wochenendhaus mehr oder weniger anstrengend. Hinter dem Wochenendhaus geht ein kleiner Waldweg rechts ab der uns mit einer schönen Abfahrt nach Höllerbach belohnt.

Im Tal angekommen (Warnschild) fahren wir nach rechts auf die L 3106 und biegen nach ca. 200 m links in den Schafhofweg ab, nach 50 m fahren wir erneut rechts. Jetzt befinden wir uns auf der Straße, die etwas oberhalb von Höllerbach parallel zur L 3106 in Richtung Brensbach führt. Auf einem Schotterweg links von der Höllerbach fahren wir bis zum Zufluss der Matzbach. An der Matzbach entlang (ca. 800m) fahren wir jetzt überwiegend leicht ansteigend bis nach Wallbach. Dazwischen können wir eine wunderschöne Aussicht auf Brensbach, Wersau und rechts im Hintergrund Groß-Bieberau genießen.

In Wallbach angekommen fahren wir eine kurze rechts links Kombination, die mit einem kurzen aber knackigen asphaltierten Anstieg beginnt und in einen moderaten Schotterweg übergeht, der uns zum Weiler Kilsbach führt. Hinter Kilsbach beginnt wieder ein kurzer, aber steiler Anstieg. Auf der Kuppe angekommen fahren wir links hoch am Offenbacher Jugendheim vorbei (nicht abwärts nach Affhöllerbach) auf einen Waldweg, der uns bis nach Böllstein führt (wieder wunderbare Aussicht). Von Böllstein aus fahren wir einen asphaltierten 400 m langen Feldweg hoch, um uns dann die Belohnung, eine schöne aber auch zum Teil schnelle und steinige Abfahrt durch das Wünschbachtal abzuholen.

Unten an der gleichnamigen Gaststätte angekommen fahren wir nach links in die Talstraße. Nach 200 m biegen wir rechts ab und fahren auf einem schmalen Asphaltweg, der sich am Hang gleichmäßig steigend bis zum Wald hochzieht. Hier lohnt sich ein Blick zurück in das schöne Ostertal. Weiter geht es scharf nach links auf einen Schotterweg, der durch den Wald dann auf eine Lichtung und letztendlich am Waldrand entlang bis auf den Hauptweg zum Ober-Kainsbacher Friedhof führt. Wir biegen rechts ab (kurze steile Rampe), fahren am Friedhof vorbei und biegen dann erneut rechts ab auf den Wanderweg R7.

Ungefähr einen Kilometer weiter kommen wir an einen der schönsten Aussichtspunkte der Strecke und des gesamten Gersprenztales (unbedingt mal anhalten und genießen). Nach ca. 100 m bergab biegen wir im spitzen Winkel (90 Grad) nach rechts auf einen Schotter-, Asphalt- und Betonweg, der sich am Waldrand oberhalb der B38 entlang windet und



## Biken: Mountainbike-Rundstrecke Wersau BW1

### Beschreibung

uns schließlich nach Nieder-Kainsbach führt. Wir fahren dann einen halben Kilometer quer durch Nieder-Kainsbach, bevor wir nach links in die Steinmauerstraße abbiegen. Von hier aus sind es dann noch 2 km auf einem asphaltierten Feldweg bis zum Ortseingang von Brensbach. Um auch die Gastronomie in Brensbach in das Konzept einzubeziehen, nehmen wir im Kreisel die zweite Ausfahrt in die Heidelberger Straße; fahren dann an der Kirche geradeaus in die Darmstädter Straße („Achtung“: abbiegende Vorfahrtsstraße!) und biegen gegenüber „Adis Sportwelt“ in die Waldstraße ein, auf der wir nach ca. 400 m ans Ziel kommen.



## Biken: Mountainbike-Rundstrecke Wersau BW1

### Karte

