










Wandern: Wildpark-Weg Brudergrund

Kurzinfo

-  Erbach / Parkplatz am Lustgarten,
Neue Lustgartenstraße, 64711 Erbach
-  Leicht  212 m
-  9.8 km  212 m
-  02h:32min  413 m

Höhenprofil



Beschreibung

Auf dem Kultur- und Erlebniswanderweg wandern wir vom historischen Städtchen Erbach mit seinen weltberühmten Sehenswürdigkeiten, wie den gräflichen Sammlungen im Schloss und dem Deutschen Elfenbeinmuseum, zum Wildpark Brudergrund mit seinem Rot-, Schwarz- und Damwild. Weiter führt der Weg durch den idyllischen Weiler Roßbach zur Mossauer Höhe hinauf, wo uns ein herrlicher Rundblick über die Umgebung erwartet. Auf der anderen Seite des Waldes blicken wir weit über Erbach, bevor wir wieder ins Städtel hinunter steigen.

Wegbeschreibung:

Wir starten im Lustgarten und folgen ab der Mümlingbrücke der Markierung S5 durch die Bahnstraße bis in den Brudergrund. Der Weg verläuft am Rande des Wildgeheges aufwärts nach Roßbach. Durch offene Landschaft und weiteren 100 Höhenmetern erreichen wir die Mossauer Höhe. Hier biegen wir rechts ab und wandern auf dem Galgenberg durch den Wald bis zur Sophienhöhe. Nach anderthalb Kilometern und 100 Höhenmetern talwärts erreichen wir wieder die Altstadt von Erbach.

Dieser Weg kann auch in der entgegengesetzten Richtung erwandert werden.

Markierungszeichen: S5



Wandern: Wildpark-Weg Brudergrund

Karte

