









Biken: Eiterbachtal-Mountainbiketour - Aussichtsreiche Berge und idyllische Täler

Kurzinfo

Heiligkreuzsteinach /	
Wanderparkplatz Emigtal,	
Emigtalweg, 69253	
Heiligkreuzsteinach	
 Mittel	 833 m
 28.9 km	 230 m
 05h:30min	 466 m

Höhenprofil



Beschreibung

Wegbeschreibung:

Nach dem Start geht es durch die Ortsmitte von Heiligkreuzsteinach - wer noch eine Stärkung zu sich nehmen möchte, hat hier die Gelegenheit. Nach der ersten Bergkuppe sieht man schon die Ruine Waldeck, die auf jeden Fall einen Besuch wert ist. Über Lampenhain geht es am Rande des Eichelbergs entlang an den Ortsrand von Oberflockenbach und weiter nach Wünschmichelbach.

Über Hilsenhain führt die Tour in das tief eingeschnittene Steinachtal und dann steil bergauf Richtung Stiefelhöhe. Am Heidenberg lohnt sich ein Abstecher zur urigen und bewirteten Stiefelhütte. Ein lang gezogener Weg führt danach vorbei an der Ruine Lichtenklinger Hof ins Eiterbachtal. Vorbei am Campingplatz rollt man gemütlich wieder zum Ausgangspunkt zurück.



Biken: Eiterbachtal-Mountainbiketour - Aussichtsreiche Berge und idyllische Täler

Karte

