





Biken: Mountainbike-Rundstrecke Groß-Umstadt GU1



Kurzinfo

Groß-Umstadt / Heinrich-Klein-

 Halle, Am Darmstädter Schloß 6,
64823 Groß-Umstadt

 Sehr schwer  820 m

 36 km  148 m

 04h:30min  354 m

Höhenprofil



Beschreibung

Wegbeschreibung:

Die Strecke startet und endet ganz in der Nähe des Groß-Umstädter Marktplatzes an der Heinrich Klein Halle. Hier sind Parkplätze vorhanden. Die Strecke startet in Richtung Norden, vorbei am Rewe Markt. Gegenüber befährt man den Radweg nach Klein-Umstadt. Vor dem Klein-Umstädter „Anstieg“ überquert die Strecke die L3065 an der Ampel geradeaus in die Klein-Umstädter Weinberge.

Nach ca. 150 Metern kommt der erste Test. Wer diese Steigung im Sattel meistert, kann von einem guten Trainingszustand ausgehen. Oben angekommen folgt man den Schildern durch die Weinberge Richtung Ziegelwald. Den Ziegelwald verlässt man links auf einem schmalen Weg und fährt dann Richtung Raibacher Tal. Am Gelände des Reitvereins überquert man unter Berücksichtigung des Verkehrs die L3413 Richtung Zeltplatz.

Den Schildern folgend führt uns der Weg vorbei an der ehemaligen Mülldeponie in Richtung Rödelshäuschen. Nun wird es etwas flacher und man kann ein wenig verschlaufen. Es geht in Richtung Hexenhäuschen weiter, welches man ...

Karte

