










## Wandern: Panoramaweg Abtsteinach

### Kurzinfo

- Abtsteinach / Naturpark-Parkplatz,  
 Weinheimer Straße 12, 69518 Unter-  
 Abtsteinach
-  Schwer  434 m
-  17.9 km  399 m
-  04h:30min  585 m

### Höhenprofil



### Beschreibung

Die Wanderung lässt Natur und Landschaft auf dem "Dach des Odenwaldes" erleben. Vom Hohberg mit 531 m Höhe führt der Weg um den Waldskopf mit 538 m Höhe. Danach geht es vorbei am "Teufelsstein". Dieses Felsgebilde fällt durch eine Quarzkristallschicht auf, die sich wie ein Gürtel um den Felsen zieht. Dem Volksmund nach war einst der Teufel an diesen Stein gekettet, andere Deutungen lassen den Felsen als vorchristliche Kultstätte (Opfertisch) erscheinen. Doch ist das Erscheinungsbild des Teufelssteins wohl eher Ergebnis geologischer Umformungen und Verwitterungsprozesse, die seit Millionen von Jahren andauern. Interessant ist auch der Götzenstein, den man nach der Durchquerung des Ortes Löhrbach erreicht. Die 522 m hoch gelegene Bergkuppe mit den mächtigen Granitblöcken soll eine keltische Kultstätte gewesen sein. Vom Götzenstein aus erreicht man bald den Waldrand, wo sich ein herrlicher Blick auf Löhrbach bis in die Rheinebene bietet. Am Kunstwanderweg liegt die Quelle der Steinbach, die den Orten Ober-Abtsteinach und Unter-Abtsteinach (urkundliche Ersterwähnung 1012) sowie dem Tal den Namen gab. Auf dem Kunstwanderweg gibt es zahlreiche Kunstwerke zu bestaunen. Zudem bietet sich von der Hochebene eine einmalige Weitsicht. Am Hardberg lohnt sich ein kurzer Abstecher zur "Steinernen Bank" mit schönem Blick in das Eiterbachtal.

### Wegbeschreibung:

Die Wanderung startet vom Naturpark-Parkplatz am Ortsausgang von Unter-Abtsteinach. Wir überqueren die Landstraße und laufen gleich wieder rechts auf einen ansteigenden Weg. Nach einem kurzen, flacheren Wegabschnitt passieren wir berauf laufend den Hohberg (531 m) und gelangen auf eine Hochfläche. Kurz vor einem Waldstück biegen wir links ab und wandern bald darauf wieder im Wald unterhalb des Waldskopf (538 m). Mit dem abwärts führenden Weg folgen wir der Markierung A1 rechts ab und gelangen zum Teufelsstein. Vom Teufelskopf aus wandern wir weiter um den Waldskopf herum, erreichen eine Lichtung und biegen links ab, um wenig später bei Löhrbach erste eine Landstraße und dann den Ort zu queren. Es geht bergauf in den Wald, erst links, gleich darauf an einer Weggabelung mit schöner Aussicht rechts und im Wald wieder rechts ab zum Götzenstein (522 m). Auf einem schönen Waldpfad verlassen wir den Götzenstein. Links ab folgen wir dem Waldrand und stoßen auf den Kunstwanderweg. Vom Kunstwanderweg queren wir zunächst eine Kreis- und dann eine Landstraße. Es geht wieder in den Wald und bei einem buddhistischen Kloster rechts ab. Stetig bergauf kommen wir auf schönen Pfaden unterhalb eines Bergrückens vorbei am Hardberg (593 m) zur Stiefelhöhe (584 m). Von hier geht es nun zunächst parallel zum Hang und dann links ab zurück nach



## Wandern: Panoramaweg Abtsteinach

### Beschreibung

Unter-Absteinach.

**Markierungszeichen:** A1



## Wandern: Panoramaweg Abtsteinach

### Karte

