








Biken: Mountainbike-Rundstrecke Breuberg Bb1

Kurzinfo

- Breuberg / Parkplatz Gustavsruhe,
 Burgstraße, 64747 Breuberg-Neustadt
- | | |
|--|---|
|  Sehr schwer |  915 m |
|  30 km |  168 m |
|  05h:00min |  355 m |

Höhenprofil



Beschreibung

Wegbeschreibung:

Die ca. 30 km lange Strecke mit ca. 730 Höhenmetern startet und endet gegenüber dem Parkplatz „Gustavsruhe“ oberhalb des Jugend-Zeltplatzes direkt unterhalb der Burg Breuberg bei Breuberg-Neustadt. Von dort geht es über Waldwege in Richtung Sandbach, danach oberhalb der AHG Klinik in eine Abfahrt durch einen Trailhohlweg runter zum „Kiesbuckel“ in den Ortsrand von Breuberg-Sandbach. Nach einer Auffahrt über Wiesen, mit wunderbarer Sicht auf die Burg Breuberg und die Stadtteile von Breuberg geht die Route über Waldweg und Trails und Wiesenwege in Richtung Sandbacher See. Am Sandbacher See besteht auch eine Einstiegsmöglichkeit, mit Start und Ziel, in die Strecke. Hinter dem Sandbacher See herum geht es über einen kleinen Steg und dann in Richtung Höchst. Danach in Serpentinien über mehrere teilweise anspruchsvolle Trails in Richtung Hetschbach zum Parkplatz Rondell an der B45. Hier ist eine weitere Einstiegsmöglichkeit für Start und Ziel. Von hier aus geht es über Trails und Wege parallel zur B45 zuerst unterhalb (tolle Aussichten in Richtung Westen und auf die Veste Otzberg) und danach oberhalb des Steinbruchs „Naturschutzgebiet Silberwald“ zurück in Richtung Sandbach. Von dort über Waldwege und Trails auf den Sattel zwischen Hainstadt und Wald-Amorbach. Hier ist die Möglichkeit, auf die Mountain-Bikestrecke "Mö1" von Mömlingen (ca. 200m Verbindung) zu wechseln. Über kurze Asphaltpiste in der Nähe des Jugendzeltplatzes geht es über eine steile Abfahrt bei Wald-Amorbach dann über Trails und Waldwege in Richtung Hainstadt und zurück an den Ausgangspunkt am Breuberg. Bei dieser Strecke sind fast keine Autostraßen zu befahren oder zu queren. Die Strecke wurde unter Rücksichtnahme auf Natur und Forst sowie Jäger, Wanderer und Spaziergänger ausgesucht und angelegt.

Quelle: Geo-Naturpark Bergstraße-Odenwald



Biken: Mountainbike-Rundstrecke Breuberg Bb1

Karte

