










## Biken: Mountainbike-Rundstrecke Nördliche Bergstraße NdB1

### Kurzinfo

-  Alsbach-Hähnlein / Hauptstraße,  
64665 Alsbach-Hähnlein
-  Sehr schwer  1487 m
-  31.5 km  153 m
-  05h:00min  506 m

### Höhenprofil



### Beschreibung

Zwischen Bergstraßen-Schlössern und Melibokus

#### Wegbeschreibung:

Vom Startpunkt Hauptstraße in Alsbach-Hähnlein führt die Strecke durch das Hasselbachtal hinauf Richtung Hubertus-Schröder-Blick und weiter durch das Balkhäuser Tal, vorbei am Schloss Heiligenberg. Nach der Querung des Stettbacher Tals verläuft die Route oberhalb des Lufthansa-Schulungszentrums zum Ober-Beerbacher Tal. Vorbei am Märchenteich geht es hinauf zur Hutzelstraße und weiter zur Kuralpe.

Über die Balkhäuser Brücke führt die Strecke zum Gipfel des Melibokus (517m) als höchstem Punkt mit wunderschönem Blick in die Rheinebene. Die folgende Abfahrt verläuft über einen Trail in südliche Richtung nach Zwingenberg. Entlang des Weinlagenweges kommt man zum Steinbruch und hinauf zum Schloss. Von dort kehrt man zurück zum Ausgangspunkt Sperbergrund.





## Biken: Mountainbike-Rundstrecke Nördliche Bergstraße NdB1

### Karte

