



Biken: Mountainbike-Rundstrecke Lindenfels Li1

Beschreibung

Die beeindruckende Landschaft des Granit-Odenwaldes und die grandiosen Ausblicke dieser Region lassen sicherlich jedes Biker-Herz höher schlagen.








Wegbeschreibung:

Startpunkt der ca. 15 Kilometer langen Tour ist am Löwenbrunnen gegenüber dem Kur- und Tourismusbüro. Von dort aus führt die Strecke vorbei am Bürgerturm, ein Stück weiter durch die Stadt und unterhalb des Knabenbergs hinunter zur Dornhöhe bis zum Ortsrand von Krumbach. Von dort aus hat man es nicht weit zur Nachbarstrecke Fürth (F 1).

Weiter geht es jedoch über Kapp und Faustenbach durch den Stadtteil Eulsbach. Es folgt der Anstieg Richtung Seidenbuch, wo man bald den Nibelungensteig kreuzt. Wen es noch weiter nach oben zieht, der kann über den Krehberg hier auch in die Rundstrecke Heppenheim (HP1) einsteigen. Ansonsten geht es jetzt wieder abwärts zum Stadtteil Schlierbach hinunter. Hier bietet sich die Möglichkeit zur Einkehr und um Kraft zu tanken für den letzten knackigen Aufstieg zurück nach Lindenfels. Vorbei am Naturdenkmal Pfalzgrafenstein gelangt man durch die Stadt unterhalb der Burg wieder zurück zum Ausgangspunkt am ehemaligen Marktplatz.

Quelle: Geo-Naturpark Bergstraße-Odenwald

Kurzinfo

| | | | |
|---|--|---|-------|
|  | Lindenfels / Burgstraße 39, 64678 Lindenfels |  | 629 m |
|  | Sehr schwer |  | 219 m |
|  | 14.5 km |  | 447 m |
|  | 02h:00min | | |

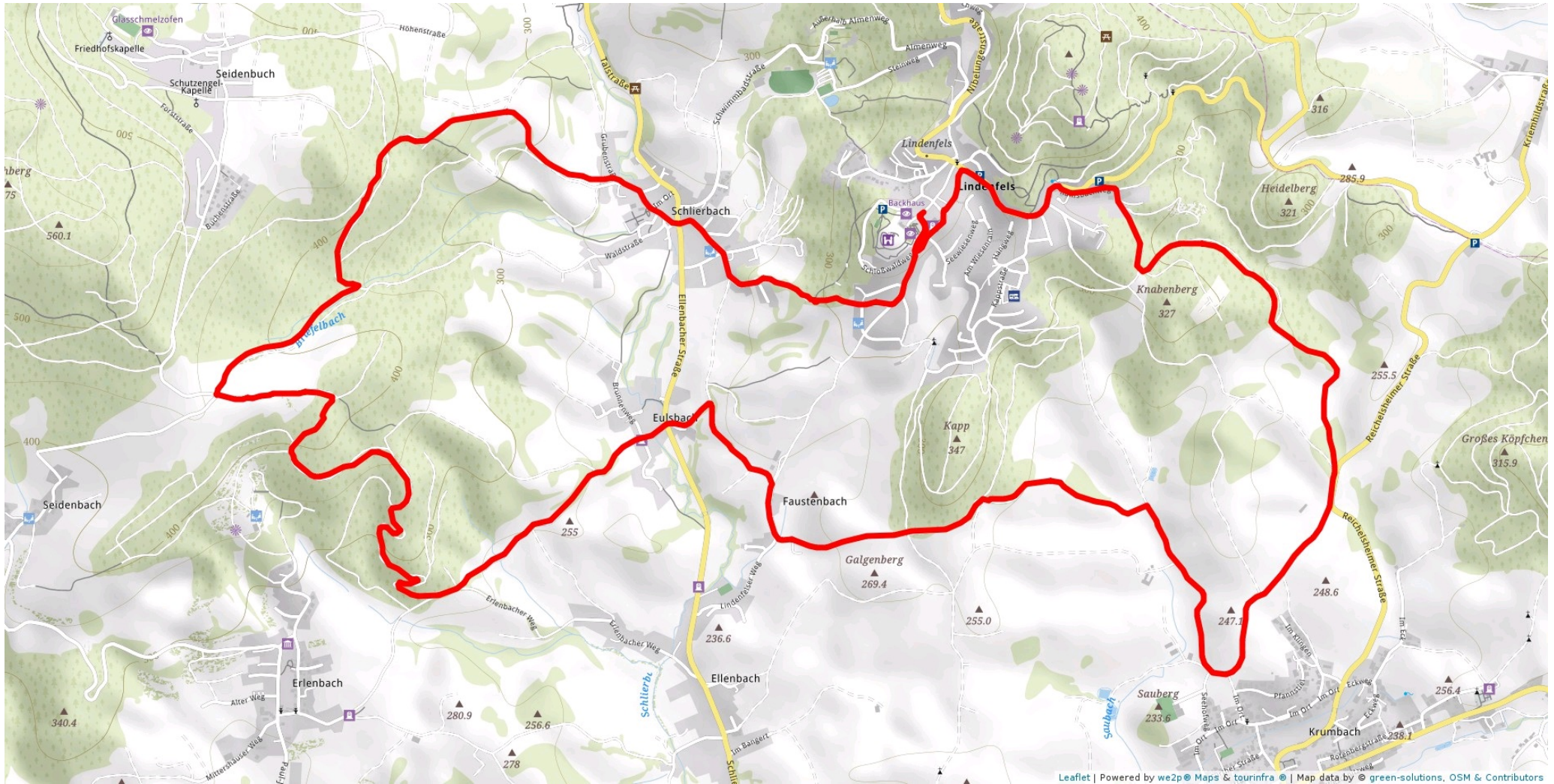
Höhenprofil





Biken: Mountainbike-Rundstrecke Lindenfels Li1

Karte



Leaflet | Powered by [we2p](#) Maps & [tourinfra](#) | Map data by [green-solutions](#), [OSM](#) & Contributors