



## Biken: Mountainbike-Rundstrecke Großheubach GH1

### Beschreibung

Biken im Spessart heißt die Devise bei dieser Rundstrecke. Charakteristisch für diese Routenführung ist der Blick auf den Main, die Weinberge und die steilen Bergflanken zum Main hin. Dadurch ergeben sich auch die 920 Höhenmeter bei 30 km Streckenlänge, die es zu bezwingen gilt.

### Wegbeschreibung:








Gestartet wird am Parkplatz am Main in der Nähe des alten Rathauses. Die Route quert erst einmal Großheubach auf Nebenstraßen Richtung Röllbach. An den Tennisplätzen biegt die Strecke ab und langsam führt sie auf Naturwegen Richtung Kloster Engelberg bergauf.

Hier lohnt es sich, Rast zu machen und die Aussicht auf das Maintal und den Odenwald zu genießen. Weiter geht es auf Schotterwegen, um die Höhe zum Rühlesberg zu überwinden. Oben angekommen führt die Strecke auf Naturwegen bis zum Eselweg. Diesen folgt man auf dem Bergrücken bis zu Schutzhütte.

Ab hier heißt es sich zu konzentrieren. Ein steiler Trail - der SH-Trail über Stufen und Felsen lässt bei dieser kniffligen Abfahrt keine Langeweile aufkommen. Unten angekommen folgt ein trailiges Stück bis zur nächsten Auffahrt hinauf auf den Rücken des Langenbergs. Hier wartet das nächste Highlight dieser Tour - ein Trail mit engen Kurven, kleinen Anliegern und kleinen Drops. Nun heißt es erst mal kurz bis zum Klotzenhof verschlaufen. Hier besteht die Möglichkeit einzukehren oder aber auf einem Wechsel aus Trail und Naturwegen bis in das Tal abzufahren.

Es folgt nach der Querung der Staatsstraße 2441 eine steile Auffahrt zum Motortrailgelände in ehemaligen Steinbrüchen und weiter hinauf Richtung Roßhof. Auch hier besteht die Möglichkeit einzukehren. Eine schmale Nebenstraße ist nun der Zubringer zum Busigberg und damit der letzten und schwierigsten Abfahrt. Auf einem schmalen, steilen Trail über Steinformationen und kleine Felsstufen führt die Strecke wieder hinab in das Maintal zurück zum Ausgangspunkt.

### Kurzinfo

	Großheubach / Parkplatz am Main Nähe Altes Rathaus, Hauptstraße, 63920 Großheubach		1096 m
	Sehr leicht		121 m
	30.5 km		462 m
	07h:39min		

### Höhenprofil





## Biken: Mountainbike-Rundstrecke Großheubach GH1

### Karte



Leaflet | Powered by [we2p](#) Maps & [tourinfra](#) | Map data by © [green-solutions](#), [OSM](#) & Contributors