










Langlauf: Kottenberg-Loipe Siedelsbrunn

Beschreibung

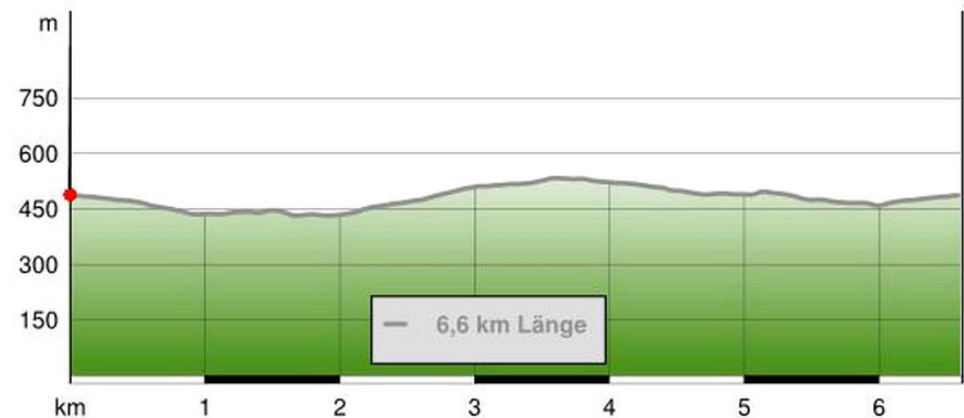
Wegbeschreibung:

Die Loipe führt am Friedhof vorbei und zunächst über freies Feld. Nach ca. 500 Metern erreichen Sie den Waldrand und tauchen in idyllische Wälder ein. Die Loipe schlängelt sich nun rund um den 550 Meter hohen Kottenberg. Unterwegs passieren Sie das Naturschutzgebiet Wolfsloch, ein schönes, kleines Bachtal im Wald. Einkehrmöglichkeit am Parkplatz.

Kurzinfo

-  Wald-Michelbach-Siedelsbrunn / Friedhof Siedelsbrunn, Am Tannenber, 69483 Wald-Michelbach/Siedelsbrunn
-  Leicht  157 m
-  6.6 km  434 m
-  01h:45min  537 m

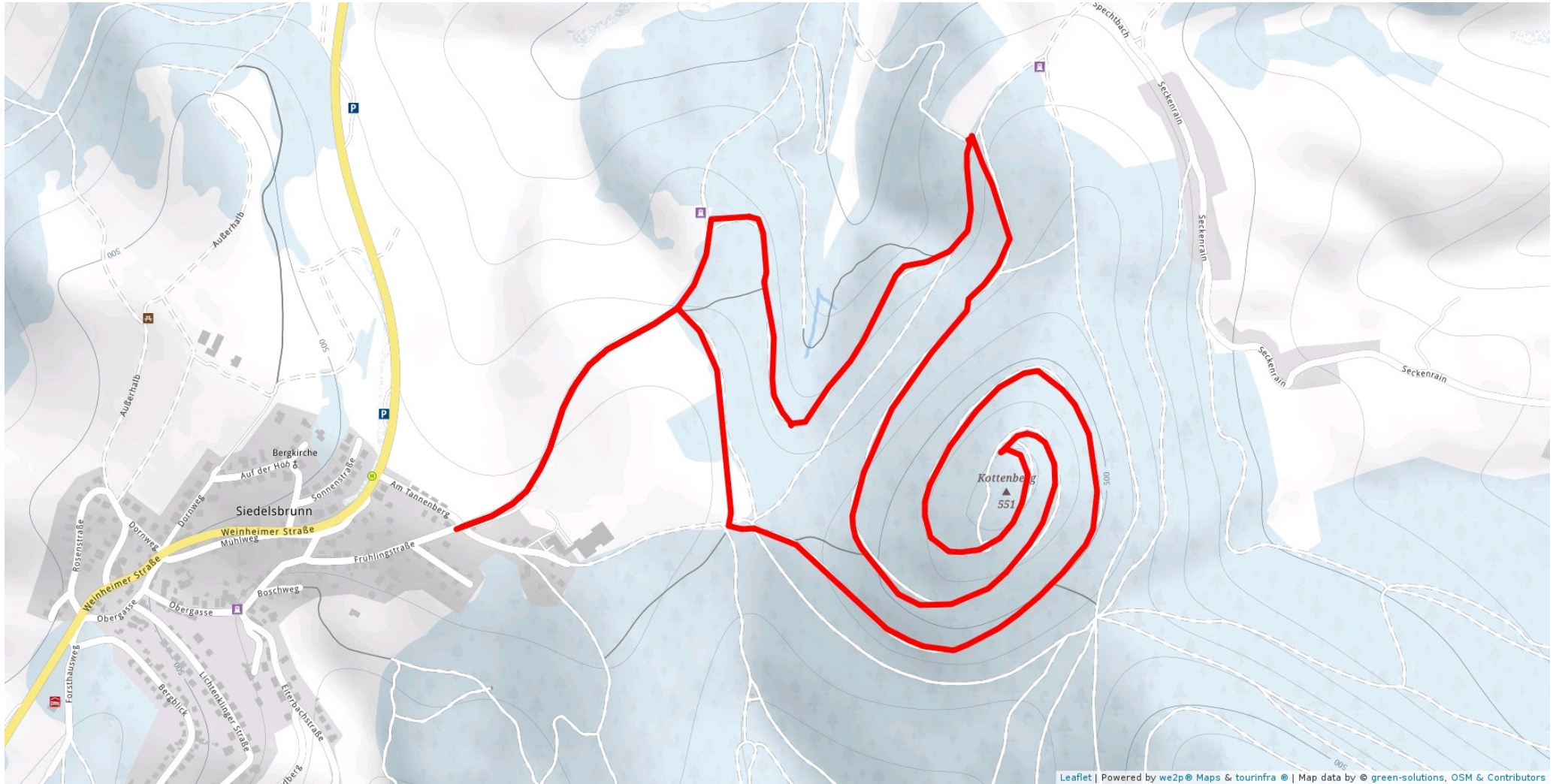
Höhenprofil





Langlauf: Kottenberg-Loipe Siedelsbrunn

Karte



Leaflet | Powered by we2p Maps & tourinfra | Map data by green-solutions, OSM & Contributors