






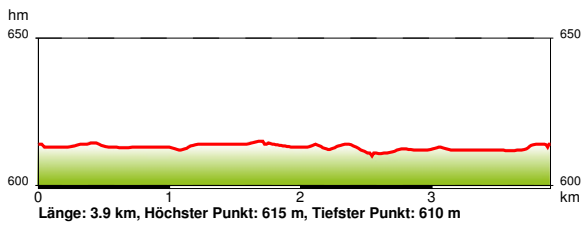


Barrierefrei: Rund um den Weißenstädter See

Kurzinfo

-  Weißenstadt / Kurhotel
-  Sehr leicht  12 m
-  3.9 km  610 m
-  01h:00min  615 m

Höhenprofil



Beschreibung

Der allseits zugängliche See bietet dem Besucher Entspannung, Erholung und eine Fülle von Freizeitmöglichkeiten. Der bequem begehbarer 4 km langer Uferweg zählt bei Jung und Alt zu den meistbesuchten Spazierwegen im Fichtelgebirge und eignet sich auch bestens für Rollstuhlfahrer.

Gönnen Sie sich eine Rast auf einer der vielen Bänke um den See und genießen Sie den herrlichen Blick auf den "Großen Waldstein" und den "Schneeberg", dem höchsten Berg Nordbayerns.

Karte



Leaflet | Powered by we2p Maps & tourinfra | Map data by green-solutions, OSM & Contributors