


## Skitour: Niedere Gjadstein


### Beschreibung

Vom Krippenstein abfahren und von der Kaserne Oberfeld dem Weg 615 bis zur Abzweigung Taubenkogel. Weiter zwischen Niederen Rumpler und dem Taubenkogel. Sehr steiler Hang (oft Lawinengefährlich) zu einer Senke des Gjadsteineinzug (letztes Stück zu Fuß) 2217 Hm. Richtung Süden weiter über einen breiten Rücken zum Gipfel 2483 Hm. Abfahrt geht durch das Gjadkar bis auf 2200 Hm (Kesselboden bricht mit steilen Wänden ab) durch gebänderte steile Felsflanke zum Eisjoch 2120 Hm. Hier oberhalb Umfahrung des unteren Eissee in die Mulde des oberen Eissee 2080 Hm. Ab da geht es auf dem "Trägerweg" zur Gjadalm. Auf der Schipiste ins Tal nach Obertraun.


### Kurzinfo


 Obertraun / Krippenstein

 Mittel

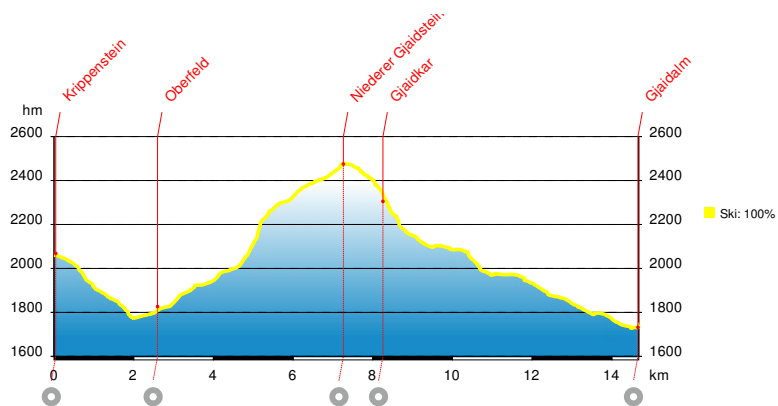
 03h:00min

 741 m


 1734 m

 2486 m

### Höhenprofil



Länge: 14,7 km, Höchster Punkt: 2476 m, Tiefster Punkt: 1728 m



# Skitour: Niedere Gjadstein

## Karte

