






Radfahren: Rennrad - Tour 1: Quelltour

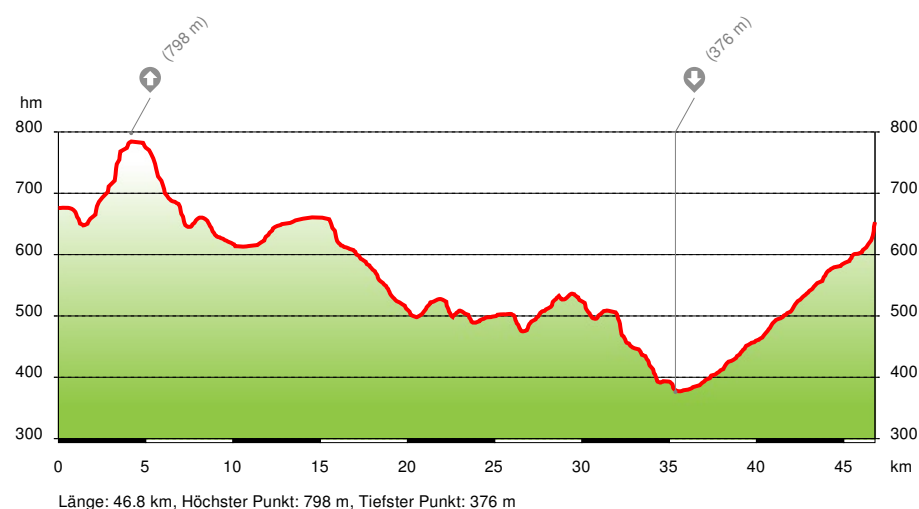
Beschreibung

Der Ausgangspunkt der „Quelltour“ befindet sich im Heilklimatischen Kurort Bischofsgrün. Mit einer Länge von 47 km bietet sie einen hervorragenden Einstieg das „sagenhafte“ Fichtelgebirge kennenzulernen. Das Fichtelgebirge ist Teil einer der Hauptwasserscheiden Europas und Quellgebiet mehrerer bedeutender Flüsse. In unmittelbarer Nähe des Startortes entspringen der Weiße Main und die Eger. Beginnend an der 1892 im neugotischen Baustil errichteten Matthäuskirche verläuft die Route durch den Ortskern vorbei an der Ochsenkopfschwebbahn und der Höhenklinik. Nach knapp 5 km wird mit dem Schneebergpass (799 m ü. NN) der höchste Punkt der Tour überwunden. Der Rastplatz an der Egerquelle lädt hier zum Verschnaufen nach einer ersten sportlichen Herausforderung ein. Es folgt eine entspannte Abfahrt bis nach Weißenstadt, wo sich am Stadtrand der Weißenstädter See befindet (KM 10). Dieser knapp 50 Hektar große Stausee wird von der Eger gespeist und fungiert als künstliches Hochwasserrückhaltebecken. Wassersportler können hier ihrem Hobby nachgehen (Segeln, Windsurfen, Baden). Die Route verläuft nun in westlicher Richtung auf ca. 10 km leicht abfallend bis in die Stadt Gefrees (KM 20). Der Name leitet sich aus dem Mittelhochdeutschen ab und bedeutet übersetzt „Fressen“. Gefrees war in der Vergangenheit ein Rastplatz, an dem sich bedeutende Handelswege kreuzten und sogar Napoleon auf seiner Reise nach Preußen Halt machte. Die folgenden 15 km erstrecken sich mehrheitlich auf welligem Terrain und enden nach einer entspannten Abfahrt im Tal der Ölschnitz im Kneipheilbad und Lukurort Bad Berneck im Fichtelgebirge (KM 35). Die Tour führt durch die Altstadt und wird gesäumt von zahlreichen historischen Fachwerkhäusern und der im klassizistischen Baustil errichteten Dreifaltigkeitskirche am Marktplatz. Die Route passiert nun den tiefsten Punkt und erreicht das Tal des Weißen Mains (377 m ü. NN, KM 36). Der 12 km lange Schlussanstieg

Kurzinfo

	Bischofsgrün / Marktplatz		771 m
	Leicht		376 m
	46.9 km		798 m
	02h:00min		

Höhenprofil



Radfahren: Rennrad - Tour 1: Quelltour

Beschreibung

zurück nach Bischofsgrün lässt sich auf dem bestens ausgebauten Weißmain-Radweg entspannt antreten. Kurz vor dem Erreichen der Matthäuskirche in Bischofsgrün zeigt die Ochsenkopf-Schanzenarena zu welchen Höhenflügen manch Bischofsgrüner abseits des Radsports in der Lage ist.



Radfahren: Rennrad - Tour 1: Quelltour

