

Biken: Downhill Strecke Ochsenkopf

Beschreibung








Die Streck ist für alle Könnertufen geeignet, fahrtechnisch schwierige Passagen sind mit einer Umfahrungsmöglichkeit angelegt. In die Freeride-Strecke wurden zahlreiche für das Fichtelgebirge typische Fels-, Wurzel- und Steinpassagen integriert.

Sprünge, verschiedene Drops und einige Northshore-Elemente sind in die wechselnden Steil- und Flachpassagen eingebaut. Der teilweise sehr felsige und steinige Untergrund erfordert eine permanente Aufmerksamkeit.

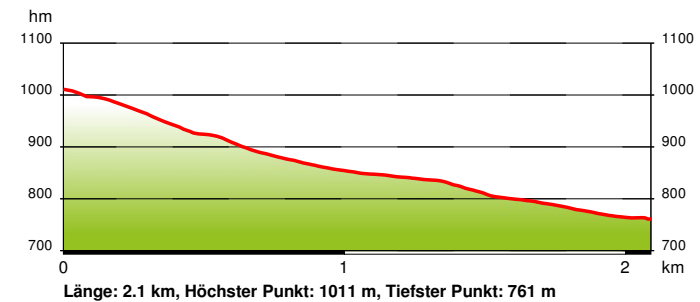
Langsamere technische Abschnitte gepaart mit schnelleren flüssigen Passagen lassen so leicht keine Langeweile aufkommen. Die Strecke bietet dem weniger geübten Mountainbiker ebenso wie dem versierten Freerider die Möglichkeit, Spaß zu haben.

Die Räder werden bequem mit der Seilbahn Süd in Fleckl auf den Gipfel transportiert.

Kurzinfo

	Fleckl / Talstation Süd		0 m
	Mittel		761 m
	2.1 km		1012 m
	00h:20min		

Höhenprofil



Biken: Downhill Strecke Ochsenkopf

Karte

