








Radfahren: Genuss und Arnika Schleife 1

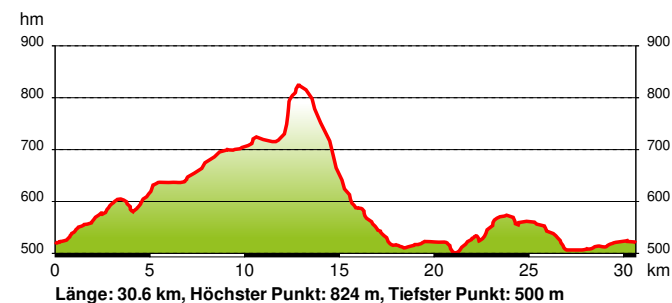
Beschreibung

Wegverlauf: (Radweg HO 11 - S1)
 Ab Stadtmitte Rehau bzw. Bahnhof durch Fohrenreuth und Pilgramsreuth (sehenswerte Kirche) - auf Flurweg zum Wanderparkplatz, dann durch den Forst vorbei an der Forstdiensthütte Förstersruh (kurz vorher Abzweig zur Gaststätte "Altes Pfarrhaus" in Göringsreuth, sehenswerte Arnika-Flächen) - auf dem Sattel abbiegen in Richtung Bergwacht und Vorschuchhütte - vorbei an der Talstation des Skiliftes um den Kornberg herum, steiler Anstieg zum Gipfel (Aussichtsturm Schönburgwarte, ehemaliger Militärturm) - lange und rasante Abfahrt auf der "Turmallee" und Kornbergstraße nach Martinlamitz - Bahnhof Martinlamitz - über Lamitzmühle, Langenbach und Quellenreuth auf Flurweg Richtung Wurlitz (NSG Woja - Leite / Steinbruch) - auf der Ortsverbindungsstraße zurück nach Rehau.

Kurzinfo

	Rehau / Bahnhof		302 m
	Schwer		500 m
	30.7 km		824 m
	03h:30min		

Höhenprofil



Radfahren: Genuss und Arnika Schleife 1

Karte

