


Skitour: Mitterkogel

Beschreibung


Landschaftlich einer der schönsten Touren im Inneren Salzkammergut. Die Tour sollte nur bei sicheren Verhältnissen durchgeführt werden. Der Aufstieg verläuft unterhalb einer Reihe von Karen des Gosaukamms.


Von der Talstation der Gosaukammbahn über die kleine Staumauer des Vorderen Gosausees dem markierten Sommerweg in Richtung Steigpass/Hofpürglhütte folgen. Die Tour führt nach der Staumauer zuerst gegen Südwesten in Richtung Südkogel zweigt aber dann nach Süden ab. Über ein Steilstufe erreicht man eine Terrasse oberhalb des Gosausees. Durch den Wald dann späte über immer freier werdende Hänge folgt man dem Steigweg in Richtung Mitterkogel. Auf dem Weg passiert man ein steiles Kar nach dem anderen. Vom Mitterkogel aus hat man einen phantastischen Blick auf den Dachstein. Die Abfahrt erfolgt wie der Aufstieg


Kurzinfo


 Gosau / Gosausee

 Mittel

 04h:00min

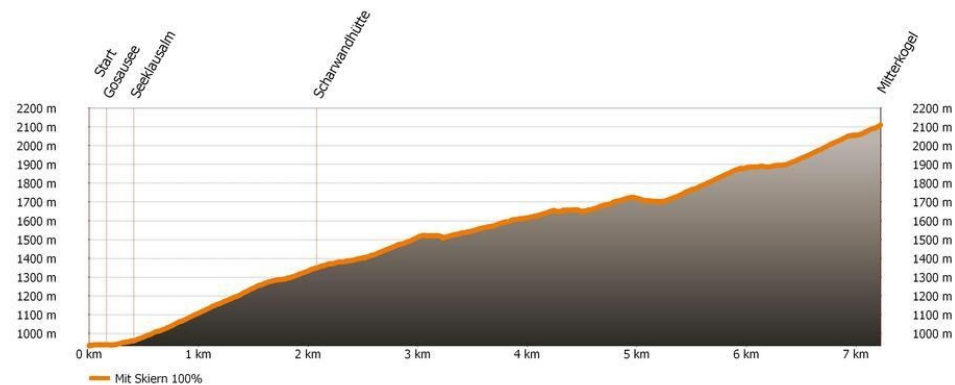
 1325 m

 936 m

 2112 m

Höhenprofil

Weittal





Skitour: Mitterkogel

Karte

