




Skitour: Strichkogel


Beschreibung


Wir starten beim Parkplatz der Talstation der Gosaukammbahn beim Vorderen Gosausee. Der Weg führt uns zunächst entlang des Gosausee-Rundwegs, bis wir die Steinriesen ansteigen. Beim Felsen angelangt, halten wir uns links und queren ins Weitkar. Wir wandern kurz Richtung Weitkarscharte und zweigen rechts ab in die steile Strichkogelrinne. Beim Ausstieg aus der Strichkogelrinne befindet sich schon bald das Skidepot. Die letzten Meter wandern wir zu Fuß zum Gipfel. Abfahrt wie Aufstieg.


Kurzinfo


 Gosau / Vorderer Gosausee

 Schwer

 04h:00min

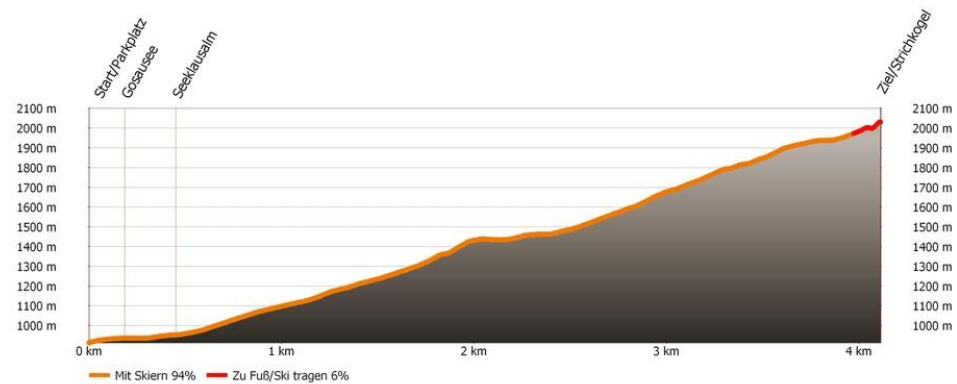
 1125 m


 914 m

 2030 m

Höhenprofil

Strichkogel





Skitour: Strickkogel

Karte

