



## Radfahren: Vier-Flüsse-Tour

### Beschreibung








Die Flüsse Naab, Pfreimd, Schwarzach und Murach im Naturpark Oberpfälzer Wald geben dieser Rundtour ihren Namen. Von Pfreimd aus führt diese Rundtour nach Nabburg. Hier lohnt ein Abstecher in die sehenswerte historische Altstadt. Weiter geht es entlang der ehemaligen Bahnstrecke über Schwarzach und Altendorf bis Niedermurach. Zwischen Murach- und Pfreimdtal muss ein Bergrücken bewältigt werden, der herrliche Ausblicke eröffnet. Am höchsten Punkt - bei Gleiritsch - gibt es noch einige Rebhuhnvorkommen, die man mit etwas Glück in der Feldflur erspähen kann. Ein landschaftlicher Genuss ist das Pfreimdtal mit naturbelassener Flussaue. Beim Örtchen Stein findet man seltene Magerrasen auf Granit, welche durch eine Ziegenherde vom Gehölzbewuchs freigehalten werden.

Diese Tour ist nicht mit gesondert markiert. Sie setzt sich aus folgenden Radwegen zusammen: Naabtal-Radweg, Bayerisch-Böhmischer Freundschaftsweg und Pfreimdtal-Radweg. Das Wegstück zwischen Kaltenthal und Niedermurach ist nicht markiert, wir empfehlen die kostenlose Radkarte Landkreis Schwandorf und/oder den kostenlosen GPS-Track.

TIPP: Die Tour ist in der Gegenrichtung aufgrund der Steigungen etwas moderater zu radeln.

Webcode:18898

### Kurzinfo

	Pfreimd / Bahnhof Untersteinbach		475 m
	Mittel		361 m
	57 km		615 m
	06h:00min		

### Höhenprofil



Länge: 56.6 km, Höchster Punkt: 615 m, Tiefster Punkt: 361 m



## Radfahren: Vier-Flüsse-Tour

### Karte

