










Radfahren: Oberpfälzer Seenland Radweg

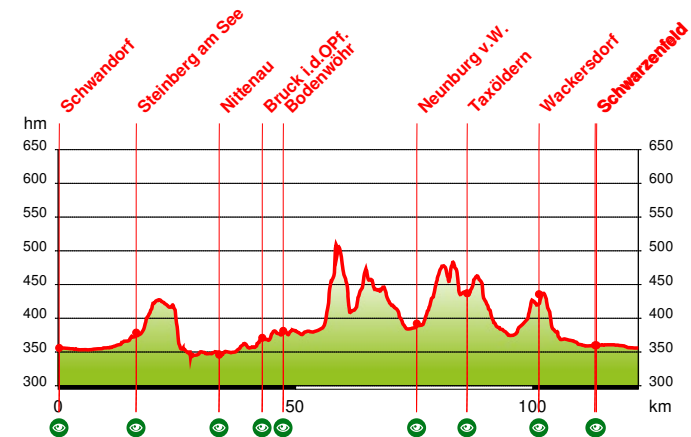
Beschreibung

Dieser Rundweg führt mit seinen ca. 122 km durch das Land der tausend Möglichkeiten: Im Oberpfälzer Seenland liegt mit dem Steinberger See der größte See Ostbayerns. Aber dabei bleibt es in dieser flüsse- und seenreichen Region nicht - hier nur ein paar klingende Namen aus dem reichhaltigen Angebot: Murner See, Klausensee, Hammersee, Eixendorfer See, Grüner See. Zahlreiche Wassersportmöglichkeiten erschließen das Wassereldorado: Wasserski und Wakeboarden, Segeln, Surfen, Baden, Tauchen, Bootswandern auf Naab und Regen, unzählige Angelmöglichkeiten in stehenden und fließenden Gewässern. Dem Radfahrer lässt es das Herz höher schlagen, wenn er sich nach einer ausgiebigen Tour im kühlen Nass erfrischen kann oder sich auf einer Seeterrasse die verdiente kühle Halbe gönnt.

Kurzinfo

	Schwandorf / Naabbrücke		837 m
	Mittel		343 m
	122 km		557 m
	12h:00min		

Höhenprofil





Radfahren: Oberpfälzer Seenland Radweg

Karte

