



Radfahren: Creußen-Radweg

Beschreibung








Der Creußen-Radweg folgt 45 km dem gleichnamigen Flösschen und beginnt in der Stadt Creußen. Die Tour erreicht über Schlammersdorf den Ort Moos, wo sich die Strecke trennt und man hat die Wahl zwischen Route a), die durch das Naturschutzgebiet "Großer Rußweiher" bei Eschenbach führt und Route b), mit der man über das durch die barocke Prämonstratenser-Abtei bekannte Klosterdorf Speinshart nach Eschenbach gelangt, wo sich die beiden Routen wieder vereinen. Die Tour erreicht schließlich über Grafenwöhr mit seinem Kultur- und Militärmuseum ihren Zielort Bruckendorfgrmünd. Unterwegs trifft man auf besondere Sehenswürdigkeiten, wie das Wurzelmuseum in Tremmersdorf oder kann im Brauereigasthof Püttner eine Brauereiführung anmelden.

Strecke: Creußen 6 km - Altencreußen 7 km - Schlammersdorf 15 km - Eschenbach 10 km - Grafenwöhr

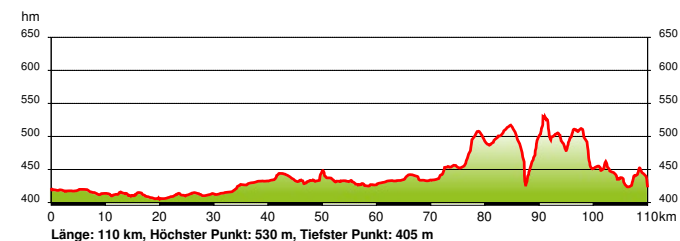
Oberflächenbeschaffenheit: Wassergebundene Decke, Asphalt, Forst- und Wirtschaftswege, wenig befahrene Nebenstraßen

Webcode: 19147

Kurzinfo

	Creußen / Kreuzung Bayreuther Straße/Bahnhof Straße		492 m
	Leicht		405 m
	110 km		530 m
	05h:00min		

Höhenprofil





Radfahren: Creußen-Radweg

Karte

