



Wandern: Zuweg Goldsteig - Nr. 28 Viechtach - Pröller

Beschreibung

Goldsteigzubringer Viechtach – St. Englmar/ Pröller (1048 m)

Kurzbeschreibung: Überwiegend auf Sand- und naturbelassenen Wegen; sehr schöne, aber auch anspruchsvolle Tour für gute Geher; herrlicher Ausblick vom Pröllergipfel

Wir starten am Kleinen Pfahl. Nach einem kurzen Stück am Felsrücken (Pfahl) entlang, Richtung Reichsdorf und über flachere Wald- und Wiesenwege geht es weiter entlang des Schlossberg-Südosthangs Kollnburg. Von hier führt der markierte Weg auf den höchsten Punkt, der Kirche mit der danebenliegenden Burg. Dann geht es bergab, am Rathaus vorbei über Wiesen auf den Höhenrücken des Oberen Berges (691 m) nach Windsprach und Wieshof. Danach geht es entlang des Baulesberges (763 m) und durchs Riedbachtal nach Kagermühle. Nach einem längeren, sehr steilen und dann flacheren Wegstück kommen wir zur Pröller-Nordhangskiabfahrt. Ziel: Pröller (1048). Einkehr: Kollnburg, Hochpröller








Vom Pröller gibt es mehrere Möglichkeiten für den Rückweg: Vom Pröllergipfel Richtung Nord-West – Abstieg auf roter Markierung 21 über Skiabfahrt nach Hinterviechtach bis Ortsteil Sedlhof. Wanderer aus Kollnburg erreichen weiter auf Markierung 21 ihren Ausgangspunkt Kollnburg. Wanderer aus Viechtach folgen ab Sedlhof Markierung „Weiße 1 auf blauem Grund“ über Unterstein – Rechertsried – dann auf roter Markierung 13 bis Viechtach.

Wanderer, welche von der Goldsteig-Süd-Route zur Goldsteig-Nord-Route wechseln möchten, benötigen noch den Verbindungsweg Nr. 28A Viechtach - Arnbruck / Höbing und den Zuweg Nr. 16 Eck - Arnbruck / Höbing.

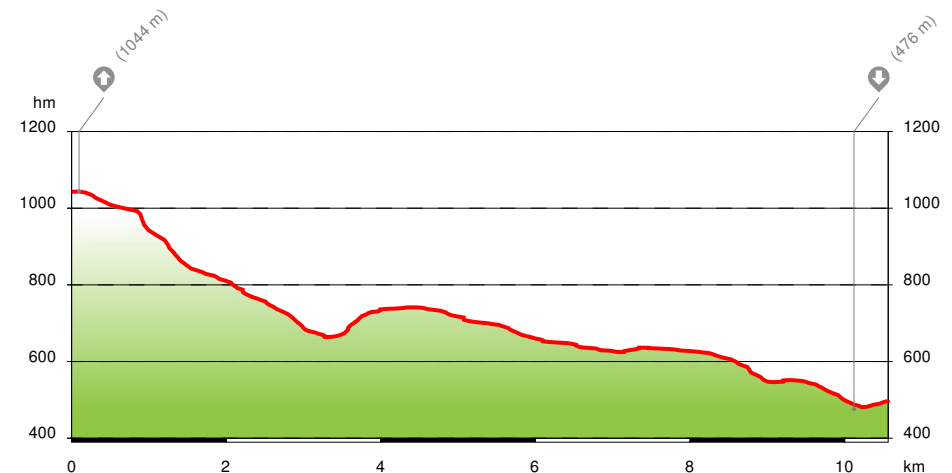
Alternative: Goldsteig Richtung Südosten folgen - ca. 2 km St. Englmar (Busanbindung nach Viechtach).

Tourist-Info Viechtach, 09942 / 1661

Kurzinfo

	Viechtach / Viechtach		198 m
	Schwer		476 m
	11 km		1044 m
	03h:30min		

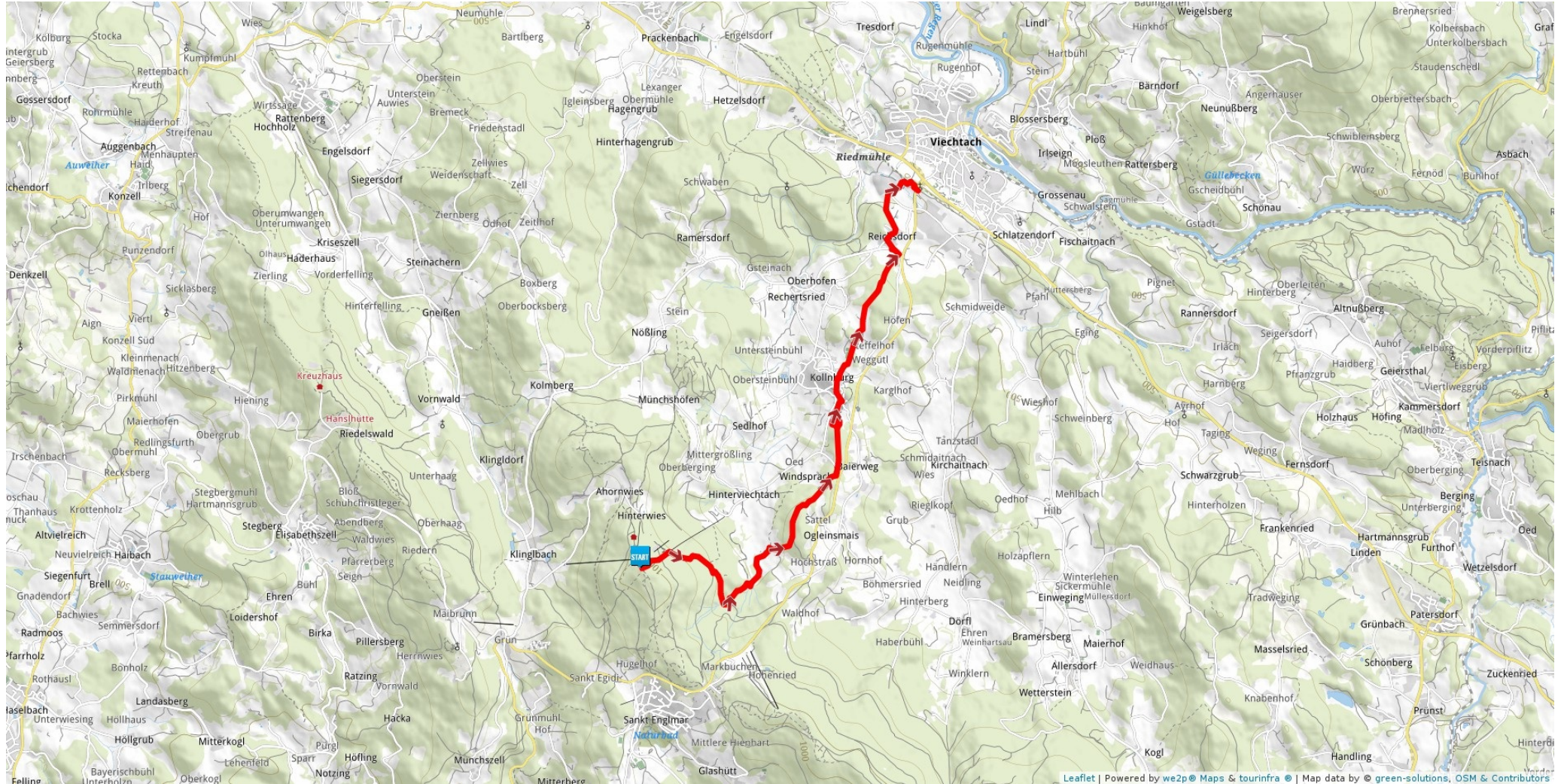
Höhenprofil





Wandern: Zuweg Goldsteig - Nr. 28 Viechtach - Pröller

Karte



Leaflet | Powered by we2p © Maps & tourinfra © | Map data by © green-solutions, OSM & Contributors