

Gemeinde: Berching [Autom. Referenzierung: NM-2147, Wassergasse, Berching, Landkreis Neumarkt in der Oberpfalz]

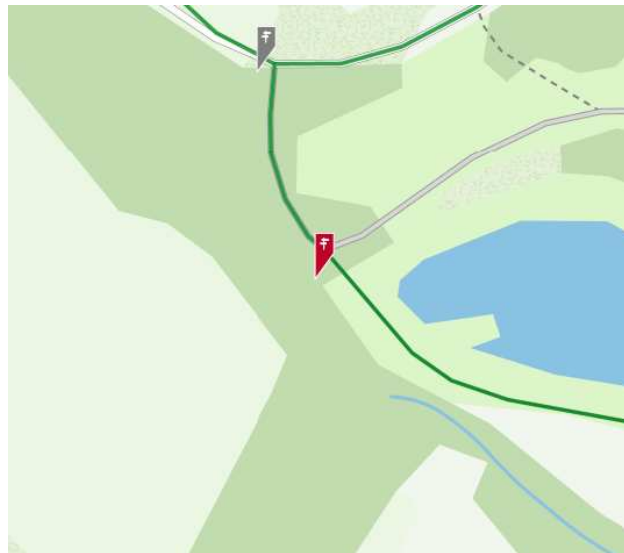
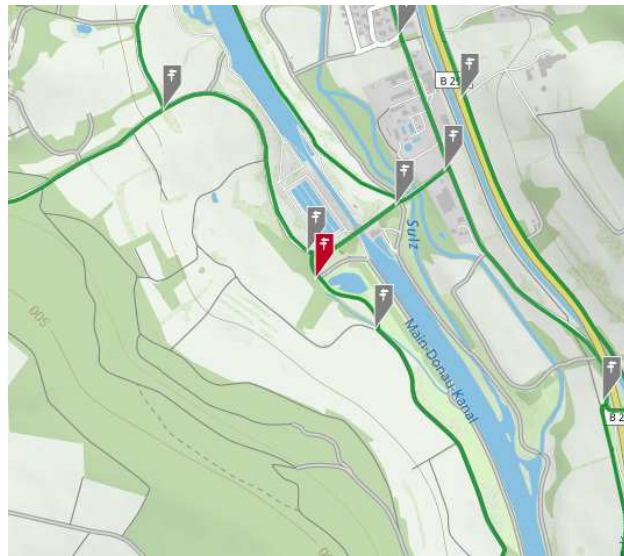
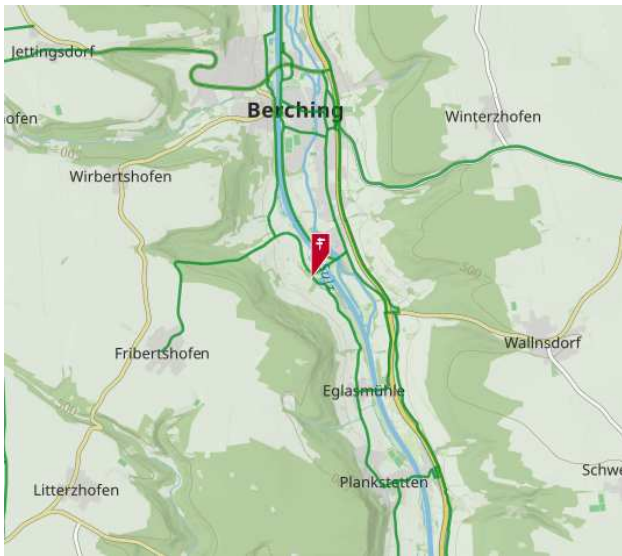
Pos./WGS84: 49.08967 / 11.44254

Erreichbarkeit: PKW

Pos./UTM: 32 678325 / 5440297

Anfahrt: Neben Zufahrt Betriebsgelände

Zwei Zwischenwegweiser Bestand in Ordnung.



Kein Foto

**Träger 1:** Pfosten                      **Träger ID:** 104335                      **Unterhalter:** Berching  
**Phase:** Bestand                      **Durchm.:** 60                      **Gründung:** Nicht definiert  
**Material:** Stahl                      **Länge:** 250                      **Fundament:** nicht definiert

Durchfahrt beschränkt



**InfraID:** 291570 **Material:** Metall (Blech oder Stahl) **Unterhalter:**

Berching

**Phase:** Bestand **Dimension:**


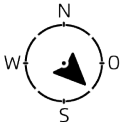
**Kontrolleur:**

**Nut:** Unbekannt

**Befestigung:** Rohrschelle D=60, BA=70

**Montagetyp:**

**Projekt:** Altmuehl-Jura Rad Bestand



Radschild Zwischenwegweiser

**InfraID:** 291571 **Material:** Metall (Blech oder Stahl) **Unterhalter:**

Berching

**Phase:** Bestand **Dimension:**


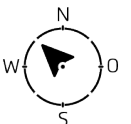
**Kontrolleur:**

**Nut:** Unbekannt

**Befestigung:** Rohrschelle D=60, BA=70

**Montagetyp:**

**Projekt:** Altmuehl-Jura Rad Bestand



Radschild Zwischenwegweiser





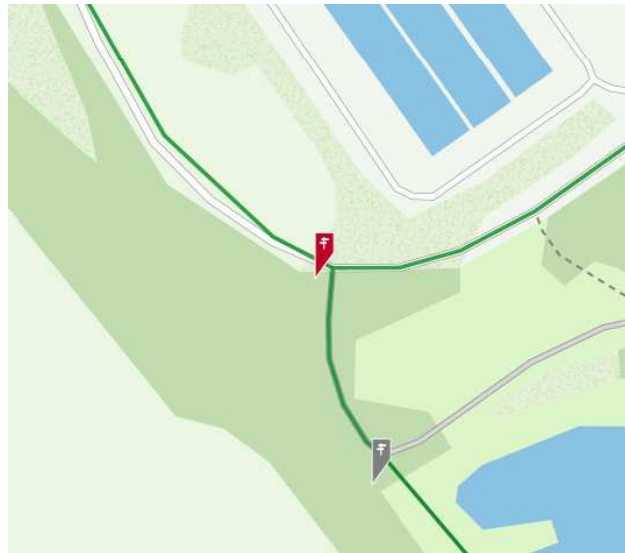
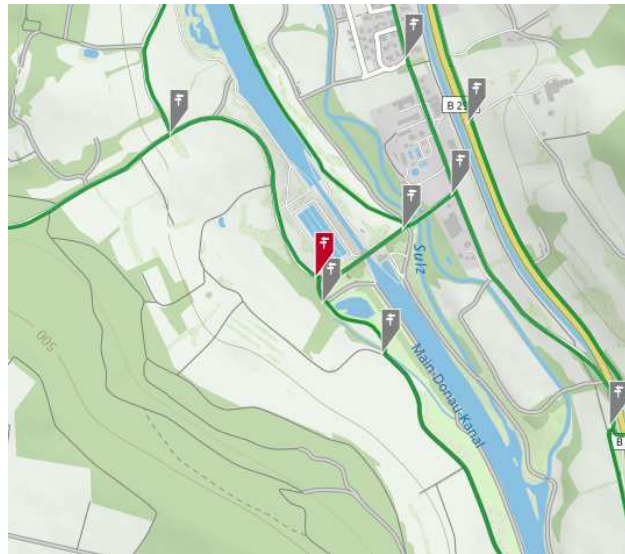
Gemeinde: Berching [Autom. Referenzierung: Eglassmühle, Berching, Landkreis Neumarkt in der Oberpfalz]

Pos./WGS84: 49.09029 / 11.44227

Erreichbarkeit: PKW

Pos./UTM: 32 678303 / 5440366

Signets Tour de Baroque hier abbauen; Drei Pfeilwegweiser Bestand in Ordnung. Demontage aller Zwischenwegweiser.



**Träger 1:** Pfosten                      **Träger ID:** 104337                      **Unterhalter:** Berching  
**Phase:** Bestand                      **Durchm.:** 60                      **Gründung:** Nicht definiert  
**Material:** Stahl                      **Länge:** 300                      **Fundament:** nicht definiert

Radwegweiser

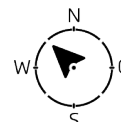


**InfraID:** 291574   **Material:** Metall (Blech oder Stahl)   **Unterhalter:** Berching

**Phase:** Bestand   **Dimension:**   **Kontrolleur:**

**Nut:** Unbekannt

**Befestigung:** Klemmschelle D=60  
**Montagetyp:** Standard (Fahnenmontage)  
**Projekt:** Altmuehl-Jura Rad Bestand



Radschild Pfeilwegweiser; beidseitig bedruckt

**Maßnahmen:**

**Sonstiges**

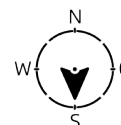
Signet Tour de Baroque abbauen

**InfraID:** 291576   **Material:** Metall (Blech oder Stahl)   **Unterhalter:** Berching

**Phase:** Bestand   **Dimension:**   **Kontrolleur:**

**Nut:** Unbekannt

**Befestigung:** Klemmschelle D=60  
**Montagetyp:** Standard (Fahnenmontage)  
**Projekt:** Altmuehl-Jura Rad Bestand



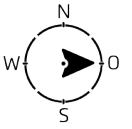
Radschild Pfeilwegweiser; beidseitig bedruckt

150 x 150 mm	150 x 150 mm	150 x 150 mm	150 x 150 mm	150 x 150 mm
unbekannt	unbekannt	unbekannt	Universal	Universal
Bestand	Bestand	Bestand	Neu	Neu

**Maßnahmen:**

**Signet einhängen**

**InfraID:** 291577 **Material:** Metall (Blech oder Stahl) **Unterhalter:**  
 Berching  
**Phase:** Bestand **Dimension:** **Kontrollleur:**  
**Nut:** Unbekannt



**Befestigung:** Klemmschelle D=60  
**Montagetyp:** Standard (Fahnenmontage)  
**Projekt:** Altmuehl-Jura Rad Bestand



Radschild Pfeilwegweiser; beidseitig bedruckt

150 x 150 mm	150 x 150 mm	150 x 150 mm	150 x 150 mm	150 x 150 mm
unbekannt	unbekannt	unbekannt	Universal	Universal
Bestand	Bestand	Bestand	Neu	Neu

**Maßnahmen:**  
 Signet einhängen

**InfraID:** 291578 **Material:** Metall (Blech oder Stahl) **Unterhalter:**  
 Berching  
**Phase:** **Abbau** **Dimension:** **Kontrollleur:**  
**Nut:** Unbekannt



**Befestigung:** nicht definiert  
**Montagetyp:**  
**Projekt:** Altmuehl-Jura Rad Demontage



Kein Foto

Demontage Rad  
 ZWW: 1  
 Beanstandung: konkurrierende Wegweisung

**Maßnahmen:**  
 abbauen / entfernen  
 Schild abbauen / entfernen



**Träger 2:** Pfosten                      **Träger ID:** 104338                      **Unterhalter:** Berching  
**Phase:** Bestand                      **Durchm.:** 60                      **Gründung:** Nicht definiert  
**Material:** Stahl                      **Länge:** 300                      **Fundament:** nicht definiert

Vorfahrt achten-Schild



**InfraID:** 291579   **Material:** Metall (Blech oder Stahl)   **Unterhalter:** Berching  
**Phase:** **Abbau**   **Dimension:**   **Kontrolleur:**  
**Nut:** Unbekannt



**Befestigung:** nicht definiert  
**Montagetyp:**  
**Projekt:** Altmuehl-Jura Rad Demontage



Kein Foto

Demontage Rad  
 ZWW: 1  
 Beanstandung: konkurrierende Wegweisung

**Maßnahmen:**  
**abbauen / entfernen**  
 Schild abbauen / entfernen



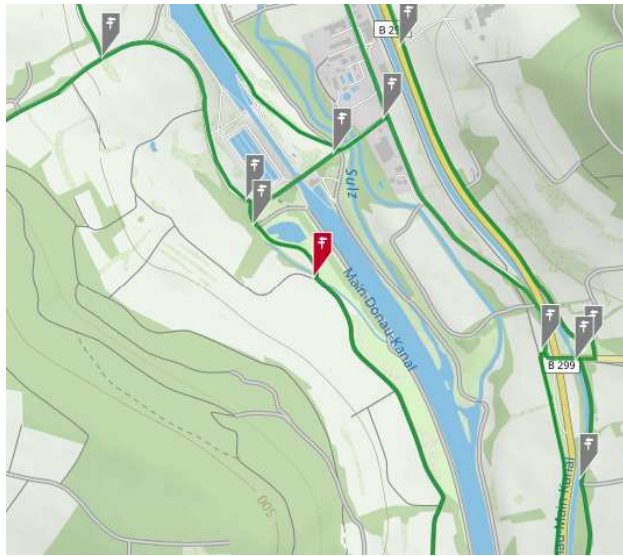
Gemeinde: Berching [Autom. Referenzierung: Maria-Hilf-Straße, Eglasmühle, Berching, Landkreis Neumarkt in der Oberpfalz]

Pos./WGS84: 49.08843 / 11.44473

Erreichbarkeit: PKW

Pos./UTM: 32 678489 / 5440164

Ein Zwischenwegweiser Bestand. Ein weiterer Zwischenwegweiser ergänzend geplant.

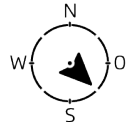


Kein Foto

Träger 1: Baum      Träger ID: 104339      Unterhalter: Berching  
 Phase: Bestand



InfraID: 291580    Material: Metall (Blech oder Stahl)    Unterhalter: Berching  
 Phase: Bestand    Dimension:    Kontrolleur:  
 Nut: Unbekannt

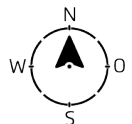


Befestigung: Schrauben (Holz)  
 Montagetyp:  
 Projekt: Altmuehl-Jura Rad Bestand




Radschild Zwischenwegweiser

InfraID: 291581    Material: Metall (Blech oder Stahl)    Unterhalter: Berching  
 Phase: **Neu**    Dimension:    Kontrolleur:  
 Nut: Unbekannt




Befestigung: Baumkleber  
 Montagetyp:  
 Projekt: Altmuehl-Jura Rad Neuplanung



Radschild Zwischenwegweiser

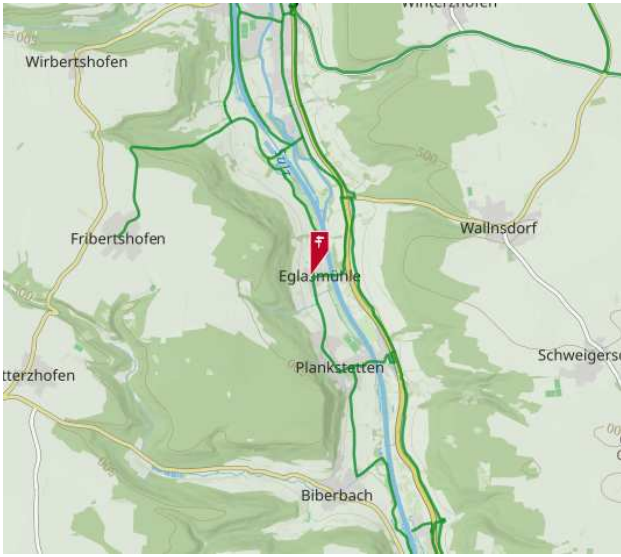
**Maßnahmen:**  
neu aufstellen  
 Schild neu aufstellen





Gemeinde: Berching [Autom. Referenzierung: St. Maria, B 299, Eglasmühle, Berching, Landkreis Neumarkt in der Oberpfalz]  
Pos./WGS84: 49.07881 / 11.44894 Erreichbarkeit: PKW  
Pos./UTM: 32 678831 / 5439105 Anfahrt: Eglasmühle

Zwei Pfeilwegweiser geplant. Nach Osten nicht beschildert.



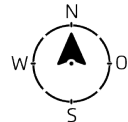
Kein Foto

**Träger 1:** Pfosten                      **Träger ID:** 104340                      **Unterhalter:** Berching  
**Phase:** Bestand                      **Durchm.:** 60                      **Gründung:** Nicht definiert  
**Material:** Stahl                      **Länge:** 300                      **Fundament:** nicht definiert

Durchfahrt beschränkt



**InfraID:** 291583   **Material:** Metall (Blech oder Stahl)   **Unterhalter:** Berching  
**Phase:** **Abbau**   **Dimension:**   **Kontrolleur:**  
**Nut:** Unbekannt



**Befestigung:** Rohrschelle D=60, BA=70  
**Montagetyp:**  
**Projekt:** Altmuehl-Jura Rad Demontage

Kein Foto

Kein Foto

Demontage Rad  
 ZWW: 2

**Träger 2:** Laternenmast      **Träger ID:** 107560  
**Phase:** Bestand              **Durchm.:** 120-140

**Unterhalter:**

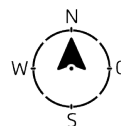
**InfraID:** 298263    **Material:** nicht definiert

**Unterhalter:**

Berching

**Phase:** **Neu**      **Dimension:**

**Kontrolleur:**



**Nut:** Unbekannt

**Befestigung:** Bandschelle Fahnenmontage D<215mm

**Montagetyp:** Standard (Fahnenmontage)

**Projekt:** Altmuehl-Jura Rad Neuplanung



Radschild Pfeilwegweiser; beidseitig bedruckt

100 x 100 mm	100 x 100 mm	100 x 100 mm	100 x 100 mm	100 x 100 mm
unbekannt	unbekannt	unbekannt	unbekannt	unbekannt
Neu	Neu	Neu	Neu	Neu

**Maßnahmen:**

neu aufstellen

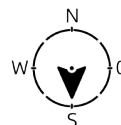
**InfraID:** 298264    **Material:** nicht definiert

**Unterhalter:**

Berching

**Phase:** **Neu**      **Dimension:**

**Kontrolleur:**



**Nut:** Unbekannt

**Befestigung:** Bandschelle Fahnenmontage D<215mm

**Montagetyp:** Standard (Fahnenmontage)

**Projekt:** Altmuehl-Jura Rad Neuplanung




Radschild Pfeilwegweiser; beidseitig bedruckt

100 x 100 mm	100 x 100 mm	100 x 100 mm	100 x 100 mm	100 x 100 mm
unbekannt	unbekannt	unbekannt	unbekannt	unbekannt
Neu	Neu	Neu	Neu	Neu

**Maßnahmen:**

neu aufstellen





Gemeinde: Berching [Autom. Referenzierung: 19, Eglasmühler Straße, Plankstetten, Berching, Landkreis Neumarkt in der Oberpfalz]

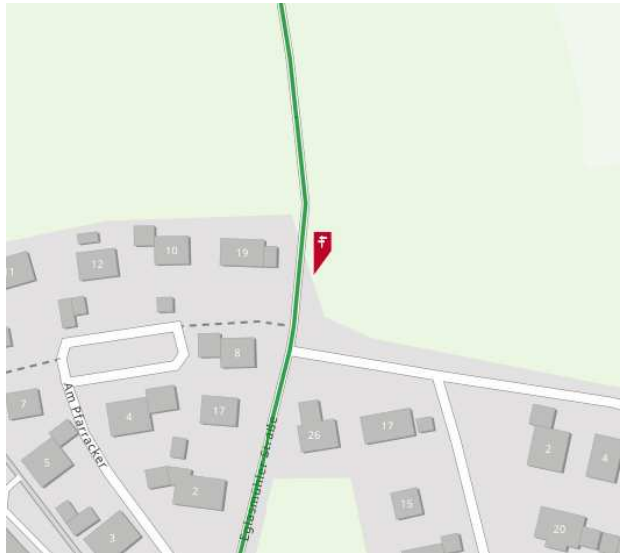
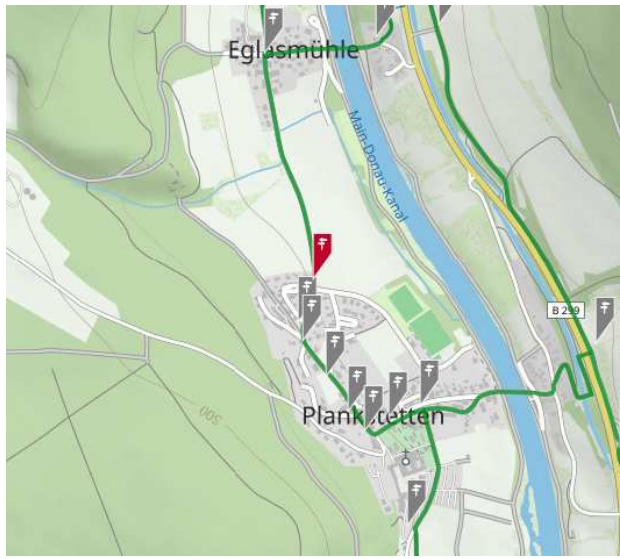
Pos./WGS84: 49.07338 / 11.45073

Erreichbarkeit: PKW

Pos./UTM: 32 678981 / 5438506

Anfahrt: Sportheimstraße

Zwei Zwischenwegweiser Bestand in Ordnung.



Kein Foto

**Träger 1:** Pfosten                      **Träger ID:** 104341                      **Unterhalter:** Berching  
**Phase:** Bestand                      **Durchm.:** 60                      **Gründung:** Nicht definiert  
**Material:** Stahl                      **Länge:** 250                      **Fundament:** nicht definiert

Vorfahrtsstraße

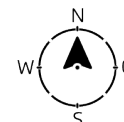


**InfraID:** 291584   **Material:** Metall (Blech oder Stahl)   **Unterhalter:**  
 Berching

**Phase:** Bestand   **Dimension:**                      **Kontrolleur:**

**Nut:** Unbekannt

**Befestigung:** Rohrschelle D=60, BA=70  
**Montagetyp:**  
**Projekt:** Altmuehl-Jura Rad Bestand



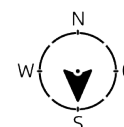
Radschild Zwischenwegweiser

**InfraID:** 291585   **Material:** Metall (Blech oder Stahl)   **Unterhalter:**  
 Berching

**Phase:** Bestand   **Dimension:**                      **Kontrolleur:**


**Nut:** Unbekannt

**Befestigung:** Rohrschelle D=60, BA=70  
**Montagetyp:**  
**Projekt:** Altmuehl-Jura Rad Bestand



Radschild Zwischenwegweiser





Gemeinde: Berching [Autom. Referenzierung: 1, Am Pfarracker, Plankstetten, Berching, Landkreis Neumarkt in der Oberpfalz]

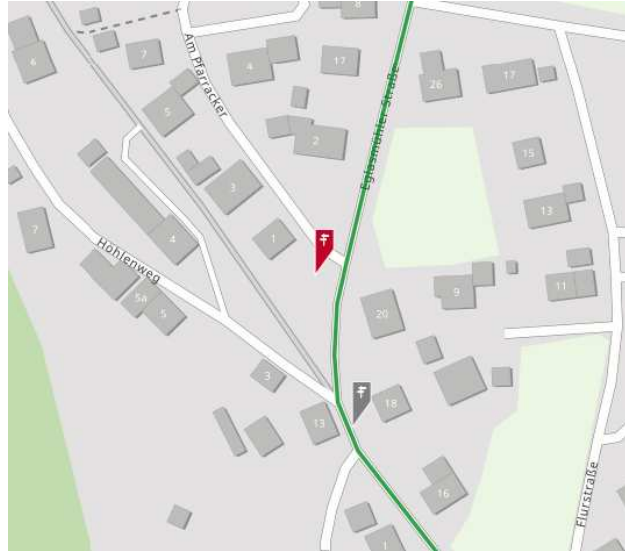
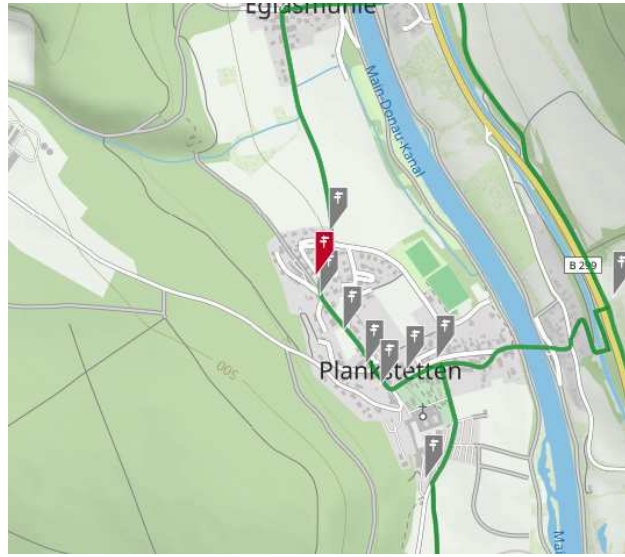
Pos./WGS84: 49.07232 / 11.45018

Erreichbarkeit: PKW

Pos./UTM: 32 678945 / 5438387

Anfahrt: Am Pfarracker

Zwei Zwischenwegweiser Bestand in Ordnung.



Kein Foto

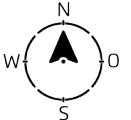


**Träger 1:** Pfosten                      **Träger ID:** 104342                      **Unterhalter:** Berching  
**Phase:** Bestand                      **Durchm.:** 60                      **Gründung:** Nicht definiert  
**Material:** Stahl                      **Länge:** 250                      **Fundament:** nicht definiert


Vorfahrtstraße



**InfraID:** 291586    **Material:** Metall (Blech oder Stahl)    **Unterhalter:**  
 Berching  
**Phase:** Bestand    **Dimension:**                      **Kontrolleur:**  
**Nut:**    Unbekannt

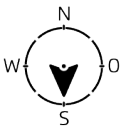


**Befestigung:** Rohrschelle D=60, BA=70  
**Montagetyp:**  
**Projekt:**    Altmuehl-Jura Rad Bestand



Radschild Zwischenwegweiser


**InfraID:** 291587    **Material:** Metall (Blech oder Stahl)    **Unterhalter:**  
 Berching  
**Phase:** Bestand    **Dimension:**                      **Kontrolleur:**  
**Nut:**    Unbekannt



**Befestigung:** Rohrschelle D=60, BA=70  
**Montagetyp:**  
**Projekt:**    Altmuehl-Jura Rad Bestand

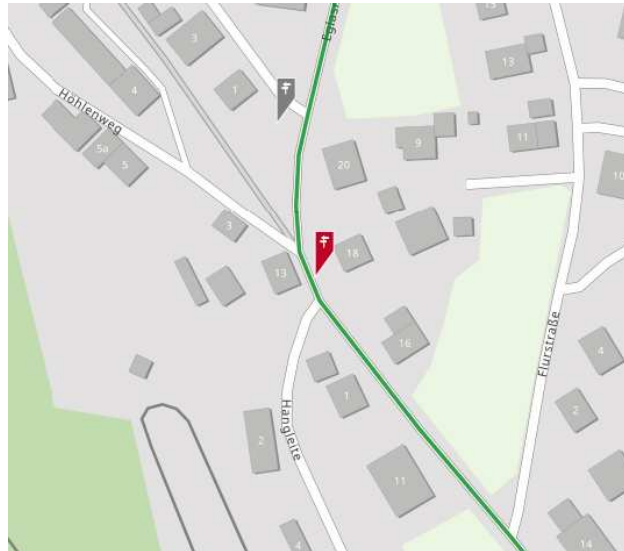


Radschild Zwischenwegweiser



Gemeinde: Berching [Autom. Referenzierung: 18, Eglasmühler Straße, Plankstetten, Berching, Landkreis Neumarkt in der Oberpfalz]  
Pos./WGS84: 49.07186 / 11.45035 Erreichbarkeit: PKW  
Pos./UTM: 32 678959 / 5438337 Anfahrt: Hangleite

Zwei Zwischenwegweiser Bestand in Ordnung.



Kein Foto

<b>Träger 1:</b> Pfosten	<b>Träger ID:</b> 104343	<b>Unterhalter:</b> Berching
<b>Phase:</b> Bestand	<b>Durchm.:</b> 60	<b>Gründung:</b> Nicht definiert
<b>Material:</b> Stahl	<b>Länge:</b> 250	<b>Fundament:</b> nicht definiert

Vorfahrtsstraße



**InfraID:** 291588 **Material:** Metall (Blech oder Stahl) **Unterhalter:**

Berching

**Phase:** Bestand **Dimension:**

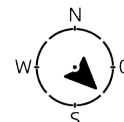
**Kontrolleur:**

**Nut:** Unbekannt

**Befestigung:** Rohrschelle D=60, BA=70

**Montagetyp:**

**Projekt:** Altmuehl-Jura Rad Bestand



Radschild Zwischenwegweiser



**Träger 2:** Laternenmast      **Träger ID:** 104344      **Unterhalter:** Berching  
**Phase:** Bestand      **Durchm.:** 120-140

Nr. 32



**InfraID:** 291589    **Material:** Metall (Blech oder Stahl)    **Unterhalter:**  
Berching

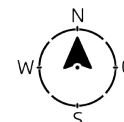
**Phase:** Bestand    **Dimension:**    **Kontrolleur:**

**Nut:** Unbekannt


**Befestigung:** Bandschelle D<215mm BA=70mm

**Montagetyp:**

**Projekt:** Altmuehl-Jura Rad Bestand

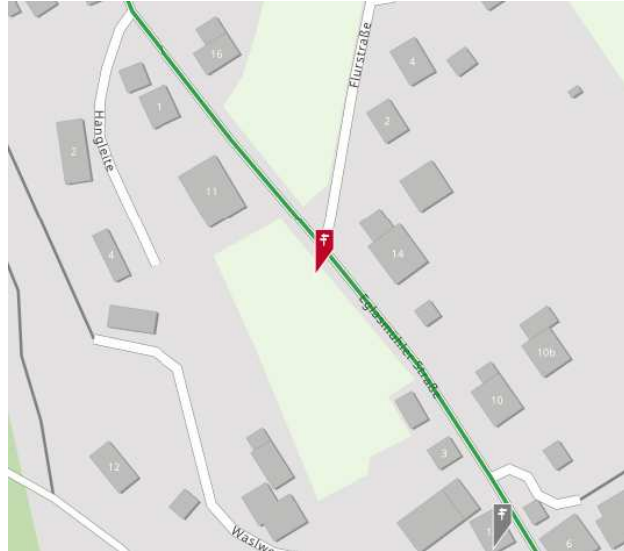
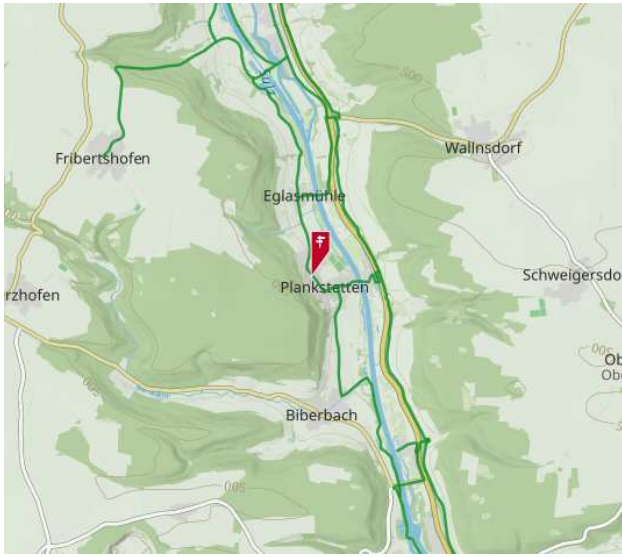


Radschild Zwischenwegweiser



Gemeinde: Berching [Autom. Referenzierung: 14, Eglasmühler Straße, Plankstetten, Berching, Landkreis Neumarkt in der Oberpfalz]  
Pos./WGS84: 49.07099 / 11.45122 Erreichbarkeit: PKW  
Pos./UTM: 32 679026 / 5438242 Anfahrt: Flurstraße

Zwei Zwischenwegweiser Bestand in Ordnung.



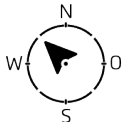
Kein Foto

**Träger 1:** Pfosten                      **Träger ID:** 104345                      **Unterhalter:** Berching  
**Phase:** Bestand                      **Durchm.:** 76                      **Gründung:** Nicht definiert  
**Material:** Stahl                      **Länge:** 400                      **Fundament:** nicht definiert

Verkehrsspiegel



**InfraID:** 291590   **Material:** Metall (Blech oder Stahl)   **Unterhalter:** Berching  
**Phase:** Bestand   **Dimension:**   **Kontrolleur:**  
**Nut:** Unbekannt

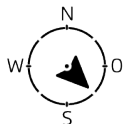


**Befestigung:** Rohrschelle D=76 BA=70  
**Montagetyp:**  
**Projekt:** Altmuehl-Jura Rad Bestand



Radschild Zwischenwegweiser

**InfraID:** 291591   **Material:** Metall (Blech oder Stahl)   **Unterhalter:** Berching  
**Phase:** Bestand   **Dimension:**   **Kontrolleur:**  
**Nut:** Unbekannt




**Befestigung:** Rohrschelle D=76 BA=70  
**Montagetyp:**  
**Projekt:** Altmuehl-Jura Rad Bestand



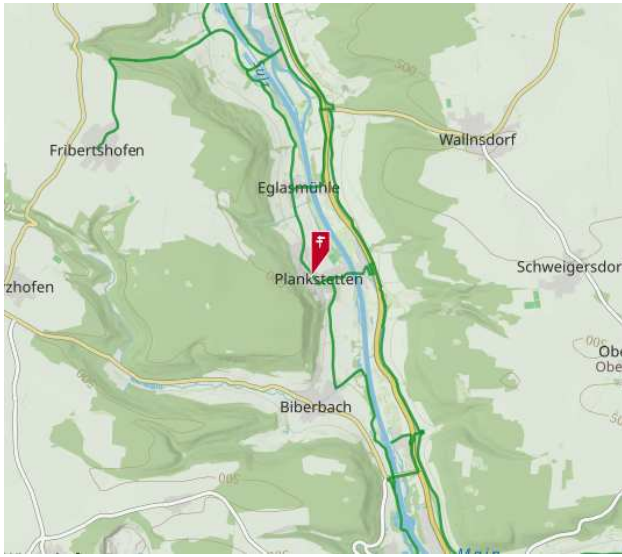
Radschild Zwischenwegweiser





Gemeinde: Berching [Autom. Referenzierung: 1a, Eglasmühler Straße, Plankstetten, Berching, Landkreis Neumarkt in der Oberpfalz]  
Pos./WGS84: 49.07016 / 11.45205 Erreichbarkeit: PKW  
Pos./UTM: 32 679089 / 5438151 Anfahrt: Waslweg

Zwei Zwischenwegweiser Bestand in Ordnung.



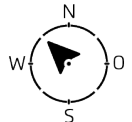
Kein Foto

**Träger 1:** Pfosten                      **Träger ID:** 104346                      **Unterhalter:** Berching  
**Phase:** Bestand                      **Durchm.:** 60                      **Gründung:** Nicht definiert  
**Material:** Stahl                      **Länge:** 250                      **Fundament:** nicht definiert

Vorfahrtstraße



**InfraID:** 291592    **Material:** Metall (Blech oder Stahl)    **Unterhalter:** Berching  
**Phase:** Bestand    **Dimension:**                      **Kontrolleur:**  
**Nut:** Unbekannt

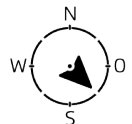


**Befestigung:** Rohrschelle D=60, BA=70  
**Montagetyp:**  
**Projekt:** Altmuehl-Jura Rad Bestand



Radschild Zwischenwegweiser

**InfraID:** 291593    **Material:** Metall (Blech oder Stahl)    **Unterhalter:** Berching  
**Phase:** Bestand    **Dimension:**                      **Kontrolleur:**  
**Nut:** Unbekannt




**Befestigung:** Rohrschelle D=60, BA=70  
**Montagetyp:**  
**Projekt:** Altmuehl-Jura Rad Bestand



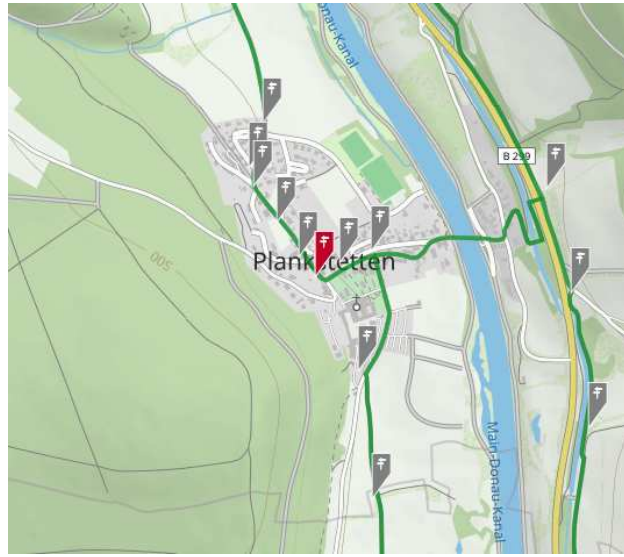
Radschild Zwischenwegweiser





Gemeinde: Berching [Autom. Referenzierung: 2, Eglasmühler Straße, Plankstetten, Berching, Landkreis Neumarkt in der Oberpfalz]  
 Pos./WGS84: 49.0697 / 11.45262 Erreichbarkeit: PKW  
 Pos./UTM: 32 679133 / 5438101 Anfahrt: Klosterplatz/Friedhof

Zwei Zwischenwegweiser Bestand in Ordnung.





**Träger 1:** Pfosten                      **Träger ID:** 104347                      **Unterhalter:** Berching  
**Phase:** Bestand                      **Durchm.:** 60                      **Gründung:** Nicht definiert  
**Material:** Stahl                      **Länge:** 300                      **Fundament:** nicht definiert

Abbiegende Vorfahrtstraße



**InfraID:** 291594   **Material:** Metall (Blech oder Stahl)   **Unterhalter:**  
 Berching

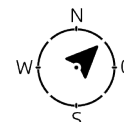
**Phase:** Bestand   **Dimension:**                      **Kontrolleur:**

**Nut:** Unbekannt

**Befestigung:** Rohrschelle D=60, BA=70

**Montagetyp:**

**Projekt:** Altmuehl-Jura Rad Bestand



Radschild Zwischenwegweiser

**Träger 2:** Pfosten                      **Träger ID:** 104348                      **Unterhalter:** Berching  
**Phase:** Bestand                      **Durchm.:** 60                      **Gründung:** Nicht definiert  
**Material:** Stahl                      **Länge:** 250                      **Fundament:** nicht definiert

Halteverbot


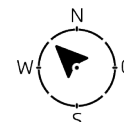


**InfraID:** 291595    **Material:** Metall (Blech oder Stahl)    **Unterhalter:** Berching


**Phase:** Bestand    **Dimension:**                      **Kontrolleur:**

**Nut:** Unbekannt

**Befestigung:** Rohrschelle D=60, BA=70  
**Montagetyp:**  
**Projekt:** Altmuehl-Jura Rad Bestand



Radschild Zwischenwegweiser



Gemeinde: Berching [Autom. Referenzierung: 12, Untere Gasse, Plankstetten, Berching, Landkreis Neumarkt in der Oberpfalz]  
Pos./WGS84: 49.07003 / 11.45354 Erreichbarkeit: PKW  
Pos./UTM: 32 679198 / 5438141 Anfahrt: Klosterplatz

Zwei Zwischenwegweiser Bestand in Ordnung.



Kein Foto



**Träger 1:** Pfosten  
**Phase:** Bestand  
**Material:** Stahl

**Träger ID:** 104349  
**Durchm.:** 60  
**Länge:** 250

**Unterhalter:** Berching  
**Gründung:** Nicht definiert  
**Fundament:** nicht definiert

Untere Gasse


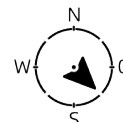


**InfraID:** 291596 **Material:** Metall (Blech oder Stahl) **Unterhalter:** Berching

**Phase:** Bestand **Dimension:** **Kontrolleur:**

**Nut:** Unbekannt

**Befestigung:** Rohrschelle D=60, BA=70  
**Montagetyp:**  
**Projekt:** Altmuehl-Jura Rad Bestand



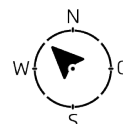
Radschild Zwischenwegweiser

**InfraID:** 291597 **Material:** Metall (Blech oder Stahl) **Unterhalter:** Berching

**Phase:** Bestand **Dimension:** **Kontrolleur:**

**Nut:** Unbekannt

**Befestigung:** Rohrschelle D=60, BA=70  
**Montagetyp:**  
**Projekt:** Altmuehl-Jura Rad Bestand



Radschild Zwischenwegweiser



Gemeinde: Berching [Autom. Referenzierung: Abt-Maurus-Straße, Plankstetten, Berching, Landkreis Neumarkt in der Oberpfalz]

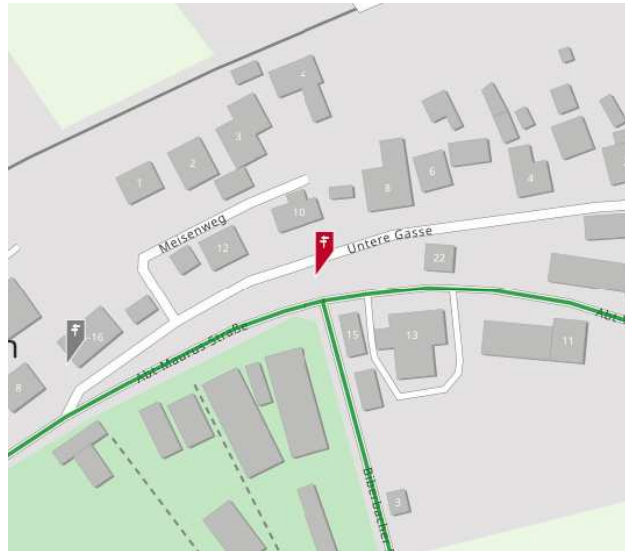
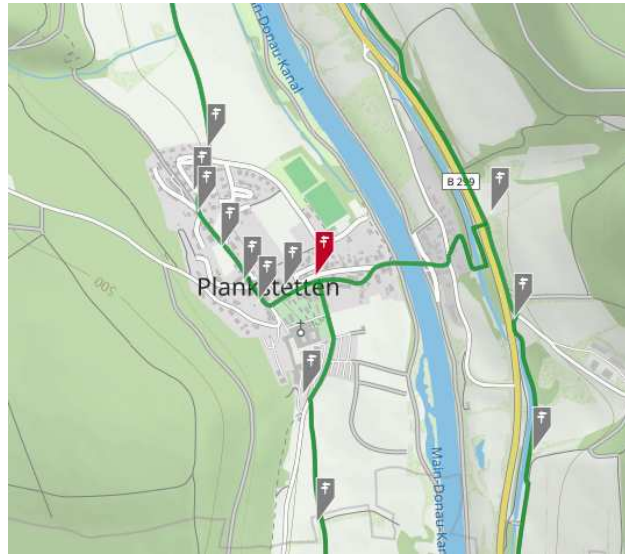
Pos./WGS84: 49.0703 / 11.45468

Erreichbarkeit: PKW

Pos./UTM: 32 679281 / 5438173

Anfahrt: Ecke Raiffeisenbank Plankstetten, Biberbacher Straße

Zwei Pfeilwegweiser Bestand in Ordnung. Wegweiser nach Osten nicht geplant.



**Träger 1:** Laternenmast **Träger ID:** 104350  
**Phase:** Bestand **Durchm.:** 120-140

**Unterhalter:** Berching

Verkehrsspiegel

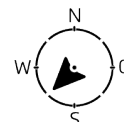


**InfraID:** 291598 **Material:** Metall (Blech oder Stahl) **Unterhalter:** Berching

**Phase:** Bestand **Dimension:** **Kontrollleur:**

**Nut:** Unbekannt

**Befestigung:** Bandschelle Fahnenmontage D<215mm  
**Montagetyp:** Standard (Fahnenmontage)  
**Projekt:** Altmuehl-Jura Rad Bestand



Radschild Pfeilwegweiser; beidseitig bedruckt

150 x 150 mm	150 x 150 mm	150 x 150 mm	150 x 150 mm	150 x 150 mm
unbekannt	unbekannt	unbekannt	Universal	Universal
Bestand	Bestand	Bestand	Neu	Neu

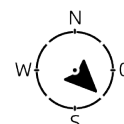
**Maßnahmen:**  
Signet einhängen

**InfraID:** 291599 **Material:** Metall (Blech oder Stahl) **Unterhalter:** Berching

**Phase:** Bestand **Dimension:** **Kontrollleur:**

**Nut:** Unbekannt

**Befestigung:** Bandschelle Fahnenmontage D<215mm  
**Montagetyp:** Standard (Fahnenmontage)  
**Projekt:** Altmuehl-Jura Rad Bestand



Radschild Pfeilwegweiser; beidseitig bedruckt

150 x 150 mm	150 x 150 mm	150 x 150 mm	150 x 150 mm	150 x 150 mm
unbekannt	unbekannt	unbekannt	Universal	Universal
Bestand	Bestand	Bestand	Neu	Neu

**Maßnahmen:**  
Signet einhängen





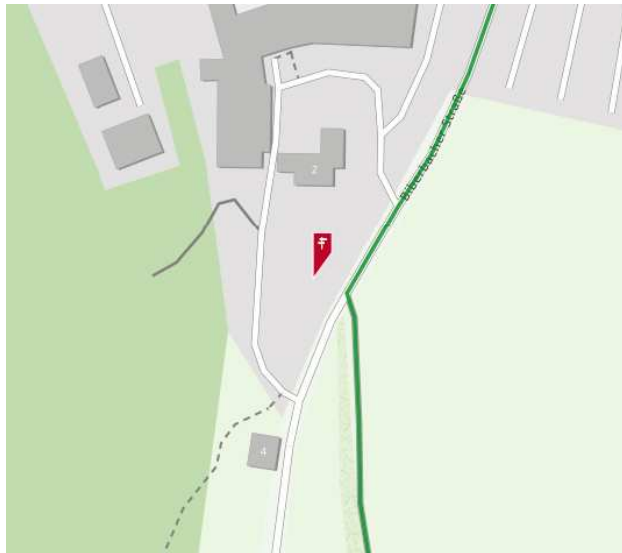
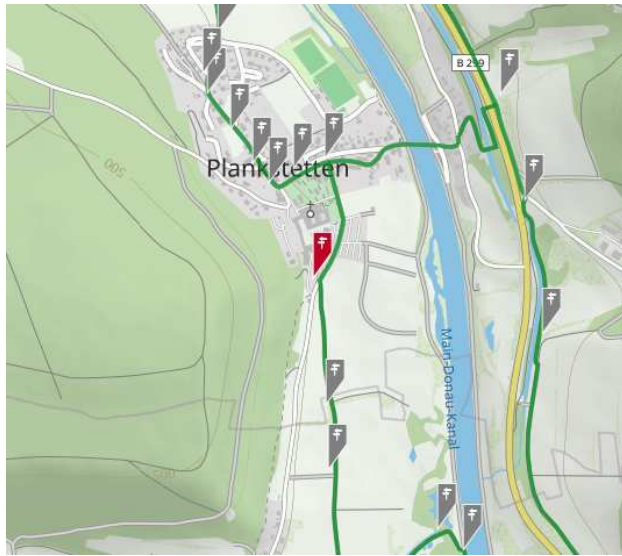
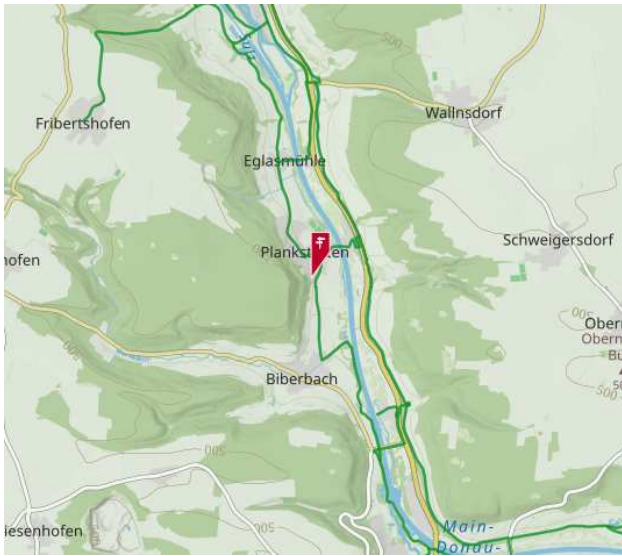
Gemeinde: Berching [Autom. Referenzierung: Biberbacher Straße, Plankstetten, Berching, Landkreis Neumarkt in der Oberpfalz]

Pos./WGS84: 49.0674 / 11.45424

Erreichbarkeit: PKW

Pos./UTM: 32 679260 / 5437850

Zwei Zwischenwegweiser ersetzen.



Kein Foto

**Träger 1:** Pfosten                      **Träger ID:** 104351                      **Unterhalter:** Berching  
**Phase:** Bestand                      **Durchm.:** 60                      **Gründung:** Nicht definiert  
**Material:** Stahl                      **Länge:** 250                      **Fundament:** nicht definiert

Wasserschutzgebiet


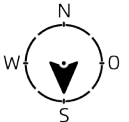


**InfraID:** 291601    **Material:** Metall (Blech oder Stahl)    **Unterhalter:** Berching  
 Berching

**Phase:** Neu    **Dimension:**    **Kontrolleur:**

**Nut:** Unbekannt

**Befestigung:** Rohrschelle D=60, BA=70  
**Montagetyp:**  
**Projekt:** Altmuehl-Jura Rad Neuplanung



Radschild Zwischenwegweiser

**Maßnahmen:**

neu aufstellen


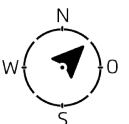
Schild neu aufstellen

**InfraID:** 291602    **Material:** Metall (Blech oder Stahl)    **Unterhalter:** Berching  
 Berching

**Phase:** Neu    **Dimension:**    **Kontrolleur:**

**Nut:** Unbekannt

**Befestigung:** Rohrschelle D=60, BA=70  
**Montagetyp:**  
**Projekt:** Altmuehl-Jura Rad Neuplanung



Radschild Zwischenwegweiser

**Maßnahmen:**

neu aufstellen

Schild neu aufstellen

**InfraID:** 291603 **Material:** Metall (Blech oder Stahl) **Unterhalter:**  
 Berching  
**Phase:** **Abbau** **Dimension:** **Kontrollleur:**

**Nut:** Unbekannt

**Befestigung:** nicht definiert

**Montagetyp:**

**Projekt:** Altmuehl-Jura Rad Demontage



Kein Foto

Demontage Rad

ZWW: 4

Beanstandung: nicht FGSV-konform


Bemerkung: Grüne Zwischenwegweiser und Jura-Tour-Schilder abbauen.

**Maßnahmen:**

**abbauen / entfernen**

Schild abbauen / entfernen





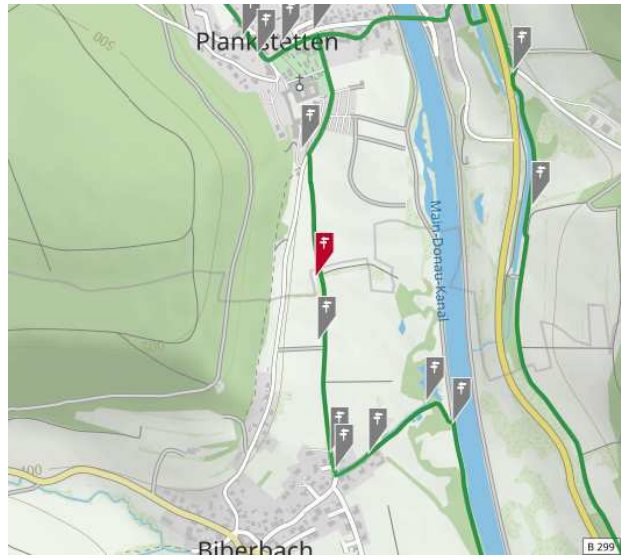
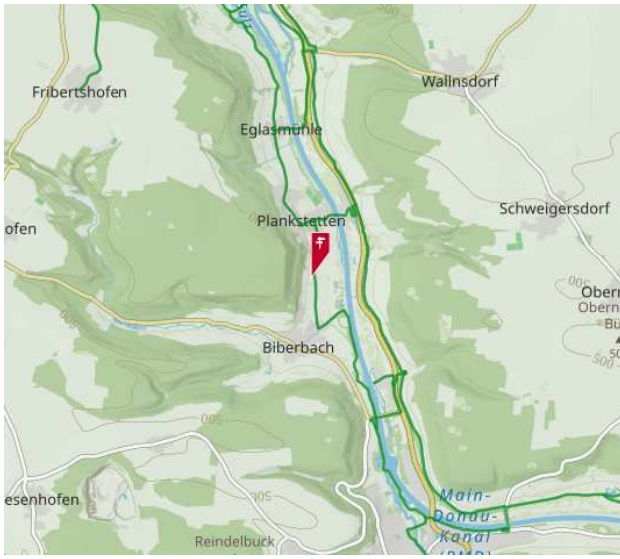
Gemeinde: Berching [Autom. Referenzierung: Plankstetten, Berching, Landkreis Neumarkt in der Oberpfalz]

Pos./WGS84: 49.06433 / 11.45474

Erreichbarkeit: PKW

Pos./UTM: 32 679307 / 5437509

Zwei Zwischenwegweiser Bestand in Ordnung.



Kein Foto

**Träger 1:** Pfosten      **Träger ID:** 104352      **Unterhalter:** Berching  
**Phase:** Bestand      **Durchm.:** 60      **Gründung:** Nicht definiert  
**Material:** Stahl      **Länge:** 300      **Fundament:** nicht definiert

Wasserschutzgebiet



**InfraID:** 291605 **Material:** Metall (Blech oder Stahl) **Unterhalter:**

Berching

**Phase:** Bestand **Dimension:**


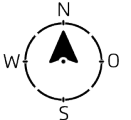
**Kontrolleur:**

**Nut:** Unbekannt

**Befestigung:** Rohrschelle D=60, BA=70

**Montagetyp:**

**Projekt:** Altmuehl-Jura Rad Bestand



Radschild Zwischenwegweiser

**InfraID:** 291606 **Material:** Metall (Blech oder Stahl) **Unterhalter:**

Berching

**Phase:** Bestand **Dimension:**

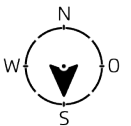
**Kontrolleur:**

**Nut:** Unbekannt

**Befestigung:** Rohrschelle D=60, BA=70

**Montagetyp:**

**Projekt:** Altmuehl-Jura Rad Bestand



Radschild Zwischenwegweiser





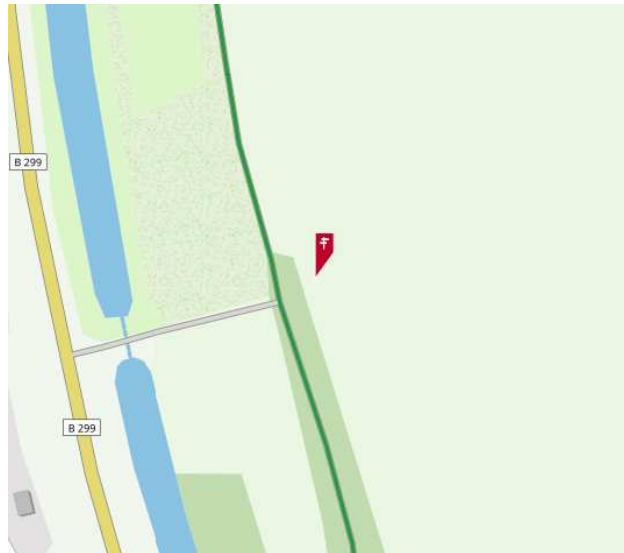
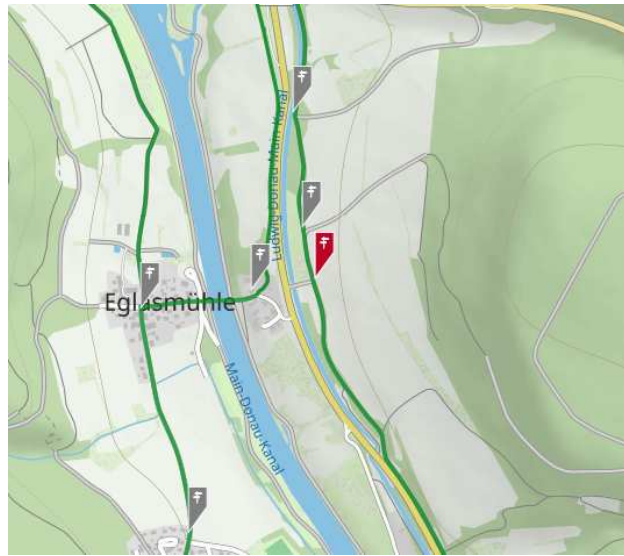
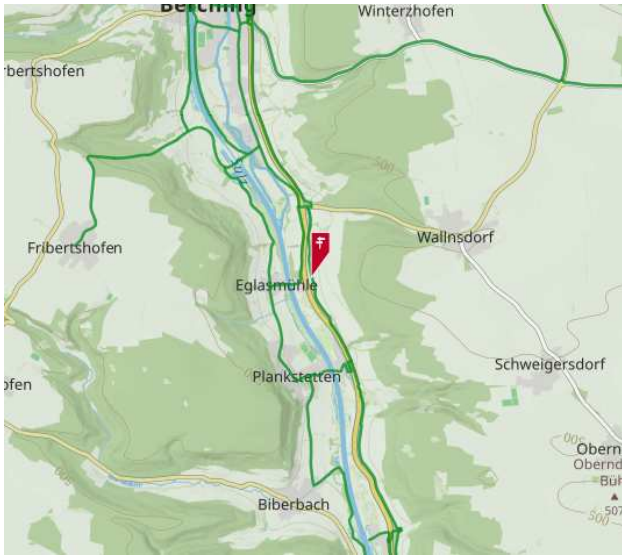
Gemeinde: Berching [Autom. Referenzierung: B 299, Eglasmühle, Berching, Landkreis Neumarkt in der Oberpfalz]

Pos./WGS84: 49.07954 / 11.45537

Erreichbarkeit: PKW

Pos./UTM: 32 679298 / 5439202

Zwei Zwischenwegweiser neu geplant. Demontage alter Radschilder.



Kein Foto



**Träger 1:** Pfosten      **Träger ID:** 105530      **Unterhalter:** Berching  
**Phase:** Bestand      **Durchm.:** eckig      **Gründung:** Nicht definiert  
**Material:** Lärchenholz      **Länge:** 200      **Fundament:** nicht definiert



**InfraID:** 293952      **Material:** Metall (Blech oder Stahl)      **Unterhalter:** Berching  
 Berching

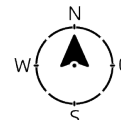
**Phase:** Neu      **Dimension:**      **Kontrolleur:**

**Nut:** Unbekannt

**Befestigung:** Bandschelle D<215mm BA=70mm

**Montagetyp:**

**Projekt:** Altmuehl-Jura Rad Neuplanung



Radschild Zwischenwegweiser

**Maßnahmen:**

neu aufstellen

Schild neu aufstellen

**InfraID:** 293953      **Material:** Metall (Blech oder Stahl)      **Unterhalter:** Berching  
 Berching

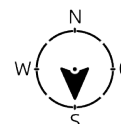
**Phase:** Neu      **Dimension:**      **Kontrolleur:**

**Nut:** Unbekannt

**Befestigung:** Bandschelle D<215mm BA=70mm

**Montagetyp:**

**Projekt:** Altmuehl-Jura Rad Neuplanung



Radschild Zwischenwegweiser

**Maßnahmen:**

neu aufstellen

Schild neu aufstellen

**InfraID:** 293954 **Material:** Metall (Blech oder Stahl) **Unterhalter:**

Berching

**Phase:** Abbau **Dimension:**

**Kontrollleur:**



**Nut:** Unbekannt

**Befestigung:** nicht definiert

**Montagetyp:**

**Projekt:** Altmuehl-Jura Rad Demontage



Demontage Rad

ZWW: 1

Beanstandung: Schild beschädigt

**Maßnahmen:**

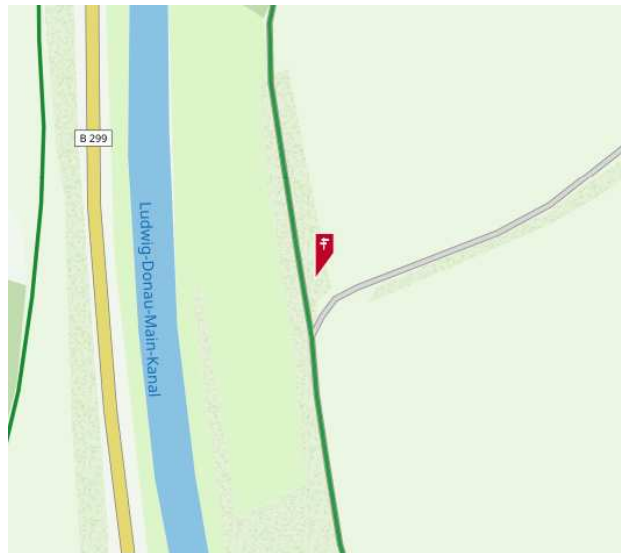

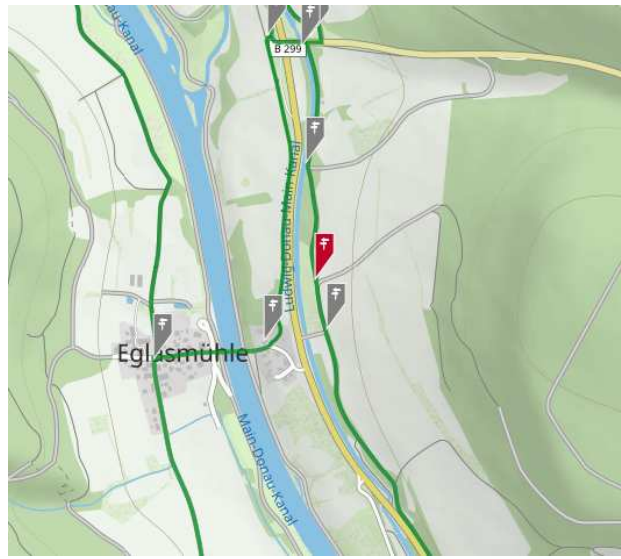
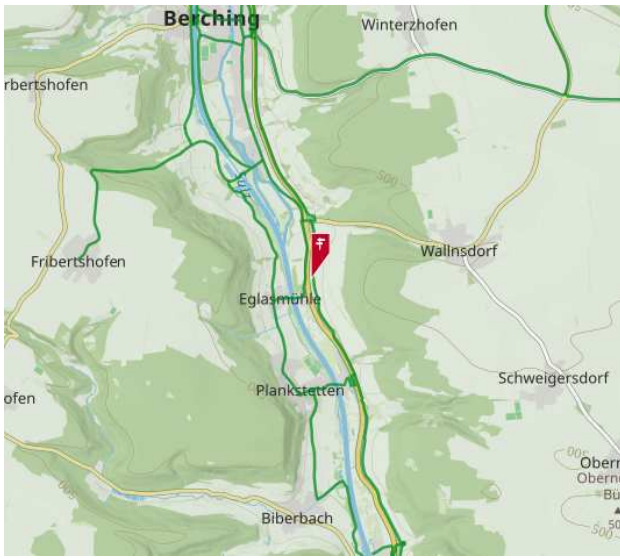
abbauen / entfernen

Schild abbauen / entfernen



Gemeinde: Berching [Autom. Referenzierung: B 299, Eglasmühle, Berching, Landkreis Neumarkt in der Oberpfalz]  
Pos./WGS84: 49.08075 / 11.4549 Erreichbarkeit: PKW  
Pos./UTM: 32 679260 / 5439335 Anfahrt: Ruhebänk

Zwei Zwischenwegweiser an neuem Pfosten geplant.



Kein Foto

Kein Foto



**Träger 1:** Pfosten  
**Phase:** Neu  
**Material:** Stahl

**Träger ID:** 105531  
**Durchm.:** 60  
**Länge:** 250

**Unterhalter:** Berching  
**Gründung:** Nicht definiert  
**Fundament:** nicht definiert

Positionsvorschlag für neuen Pfosten: Auf Seite der Ruhebänk aufstellen.

**Maßnahmen:**

neu aufstellen

Träger neu aufstellen

**InfraID:** 293955 **Material:** Metall (Blech oder Stahl) **Unterhalter:**  
 Berching

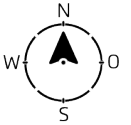
**Phase:** Neu **Dimension:** **Kontrolleur:**

**Nut:** Unbekannt

**Befestigung:** Rohrschelle D=60, BA=70

**Montagetyp:**

**Projekt:** Altmuehl-Jura Rad Neuplanung



Radschild Zwischenwegweiser

**Maßnahmen:**

neu aufstellen

Schild neu aufstellen

**InfraID:** 293956 **Material:** Metall (Blech oder Stahl) **Unterhalter:**  
 Berching

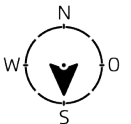
**Phase:** Neu **Dimension:** **Kontrolleur:**

**Nut:** Unbekannt

**Befestigung:** Rohrschelle D=60, BA=70

**Montagetyp:**

**Projekt:** Altmuehl-Jura Rad Neuplanung



Radschild Zwischenwegweiser

**Maßnahmen:**

neu aufstellen

Schild neu aufstellen



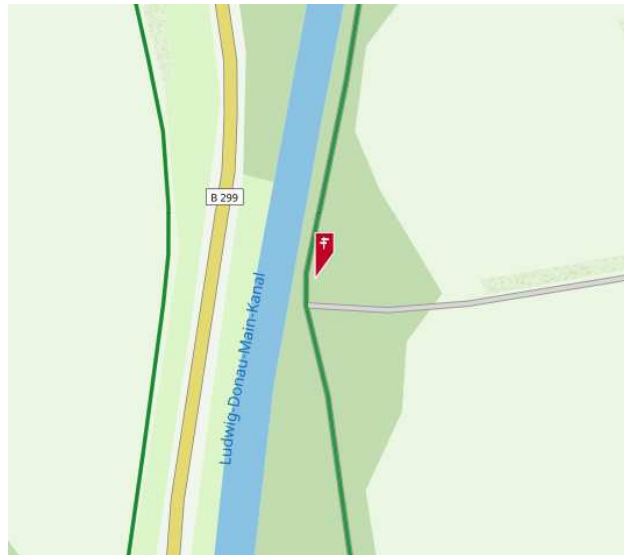
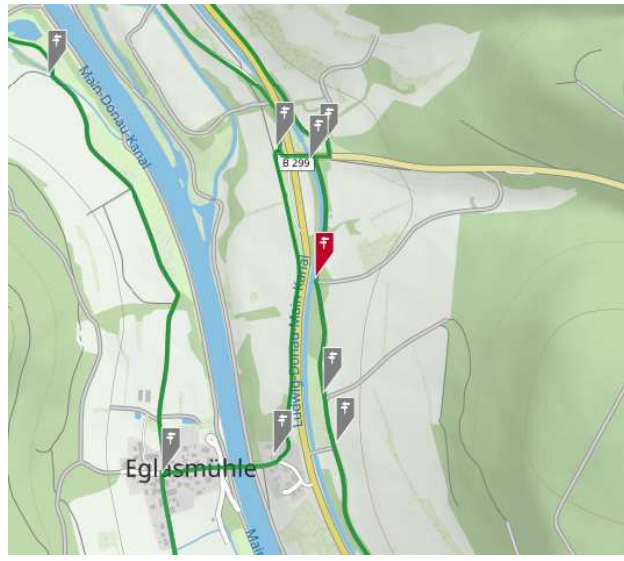
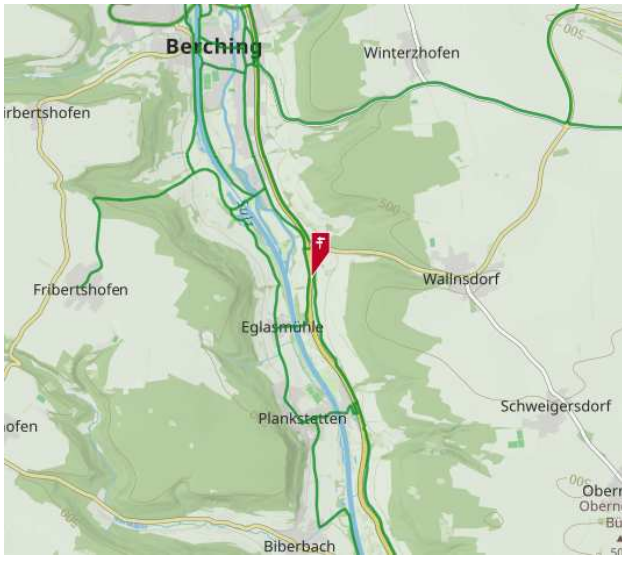
Gemeinde: Berching [Autom. Referenzierung: B 299, Eglasmühle, Berching, Landkreis Neumarkt in der Oberpfalz]

Pos./WGS84: 49.08356 / 11.45459

Erreichbarkeit: PKW

Pos./UTM: 32 679227 / 5439647

Zwei Zwischenwegweiser neu geplant.



Kein Foto

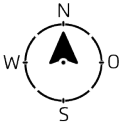
Kein Foto

<b>Träger 1:</b> Pfosten	<b>Träger ID:</b> 105532	<b>Unterhalter:</b> Berching
<b>Phase:</b> Bestand	<b>Durchm.:</b> 60	<b>Gründung:</b> Nicht definiert
<b>Material:</b> Stahl	<b>Länge:</b> 250	<b>Fundament:</b> nicht definiert

Reiten verboten

**InfraID:** 293957 **Material:** Metall (Blech oder Stahl) **Unterhalter:**  
Berching

**Phase:** Neu **Dimension:** **Kontrollleur:**

**Nut:** Unbekannt**Befestigung:** Rohrschelle D=60, BA=70**Montagetyp:****Projekt:** Altmuehl-Jura Rad Neuplanung

Radschild Zwischenwegweiser


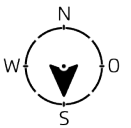
**Maßnahmen:**

neu aufstellen

Schild neu aufstellen

**InfraID:** 293958 **Material:** Metall (Blech oder Stahl) **Unterhalter:**  
Berching

**Phase:** Neu **Dimension:** **Kontrollleur:**

**Nut:** Unbekannt**Befestigung:** Rohrschelle D=60, BA=70**Montagetyp:****Projekt:** Altmuehl-Jura Rad Neuplanung

Radschild Zwischenwegweiser

**Maßnahmen:**

neu aufstellen

Schild neu aufstellen





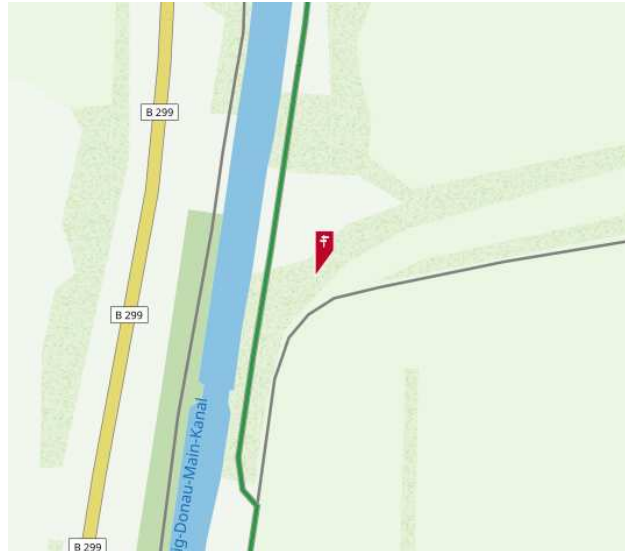
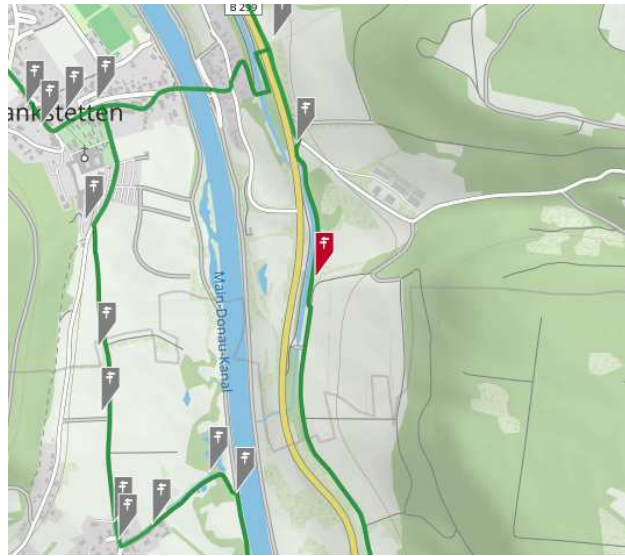
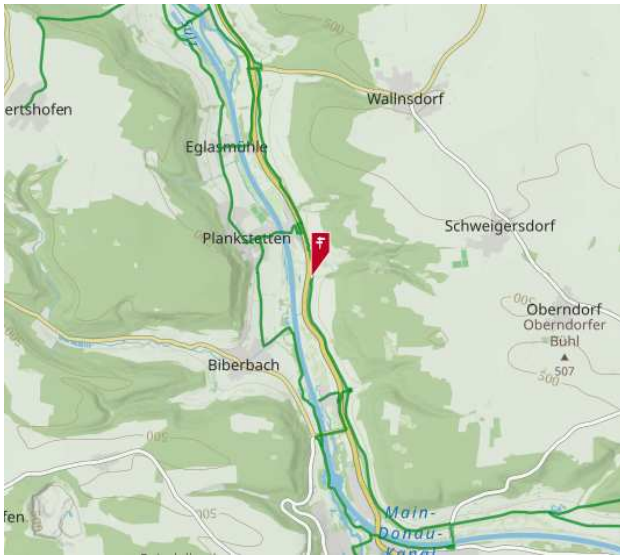
Gemeinde: Berching [Autom. Referenzierung: B 299, Plankstetten, Berching, Landkreis Neumarkt in der Oberpfalz]

Pos./WGS84: 49.06603 / 11.46273

Erreichbarkeit: PKW

Pos./UTM: 32 679884 / 5437717

Virb



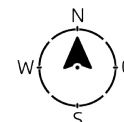
Kein Foto

**Träger 1:** Pfosten      **Träger ID:** 105533      **Unterhalter:** Berching  
**Phase:** Bestand      **Durchm.:** 60      **Gründung:** Grünfläche  
**Material:** Stahl      **Länge:** 250      **Fundament:** nicht definiert



**Maßnahmen:**  
aus-/aufrichten  
 Träger Pfosten aufrichten

**InfraID:** 293959    **Material:** Metall (Blech oder Stahl)    **Unterhalter:** Berching  
**Phase:** **Neu**    **Dimension:**    **Kontrolleur:**  
**Nut:** Unbekannt



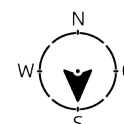
**Befestigung:** Rohrschelle D=60, BA=70  
**Montagetyp:**  
**Projekt:** Altmuehl-Jura Rad Neuplanung



Radschild Zwischenwegweiser

**Maßnahmen:**  
neu aufstellen  
 Schild neu aufstellen

**InfraID:** 293960    **Material:** Metall (Blech oder Stahl)    **Unterhalter:** Berching  
**Phase:** **Neu**    **Dimension:**    **Kontrolleur:**  
**Nut:** Unbekannt



**Befestigung:** Rohrschelle D=60, BA=70  
**Montagetyp:**  
**Projekt:** Altmuehl-Jura Rad Neuplanung



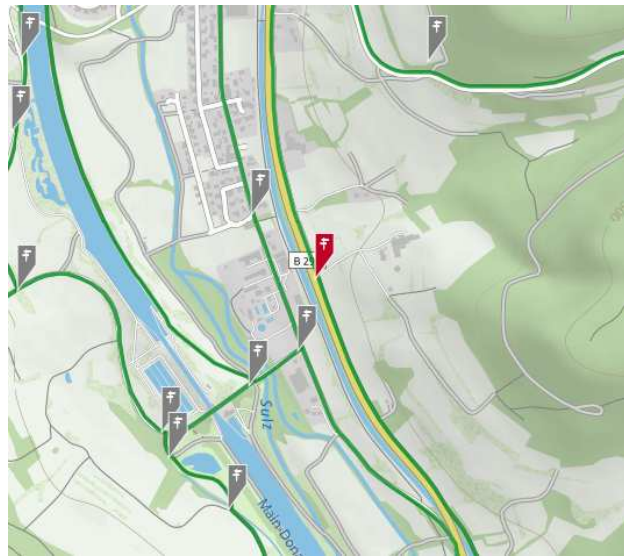
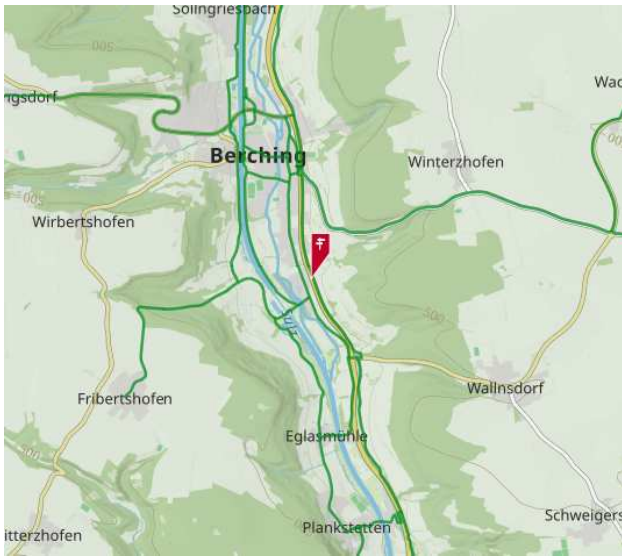
Radschild Zwischenwegweiser

**Maßnahmen:**  
neu aufstellen  
 Schild neu aufstellen

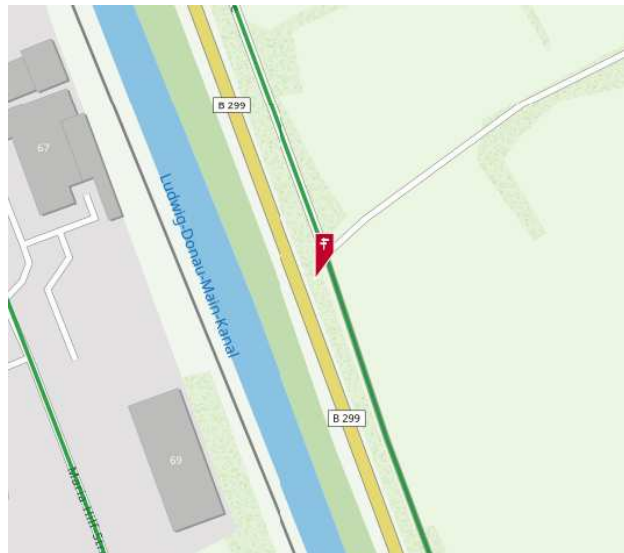


Gemeinde: Berching [Autom. Referenzierung: Obere Kanalstraße, Berching, Landkreis Neumarkt in der Oberpfalz]  
Pos./WGS84: 49.09402 / 11.44793 Erreichbarkeit: PKW  
Pos./UTM: 32 678703 / 5440794 Anfahrt: Ölschlag

Zwei Zwischenwegweiser geplant. Pfosten bitte freischneiden.



Kein Foto



Kein Foto

Kein Foto



**Träger 1:** Pfosten  
**Phase:** Bestand  
**Material:** Stahl

**Träger ID:** 105534  
**Durchm.:** 60  
**Länge:** 300

**Unterhalter:** Berching  
**Gründung:** Nicht definiert  
**Fundament:** nicht definiert

Durchfahrt beschränkt

**Maßnahmen:**

*freischneiden*

Träger Träger frei schneiden

**InfraID:** 293961 **Material:** Metall (Blech oder Stahl) **Unterhalter:**

Berching

**Phase:** **Neu** **Dimension:**


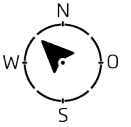
**Kontrolleur:**

**Nut:** Unbekannt

**Befestigung:** Rohrschelle D=60, BA=70

**Montagetyp:**

**Projekt:** Altmuehl-Jura Rad Neuplanung



Radschild Zwischenwegweiser

**Maßnahmen:**

*neu aufstellen*

Schild neu aufstellen

**InfraID:** 293962 **Material:** Metall (Blech oder Stahl) **Unterhalter:**

Berching

**Phase:** **Neu** **Dimension:**


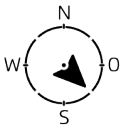
**Kontrolleur:**

**Nut:** Unbekannt

**Befestigung:** Rohrschelle D=60, BA=70

**Montagetyp:**

**Projekt:** Altmuehl-Jura Rad Neuplanung



Radschild Zwischenwegweiser

**Maßnahmen:**

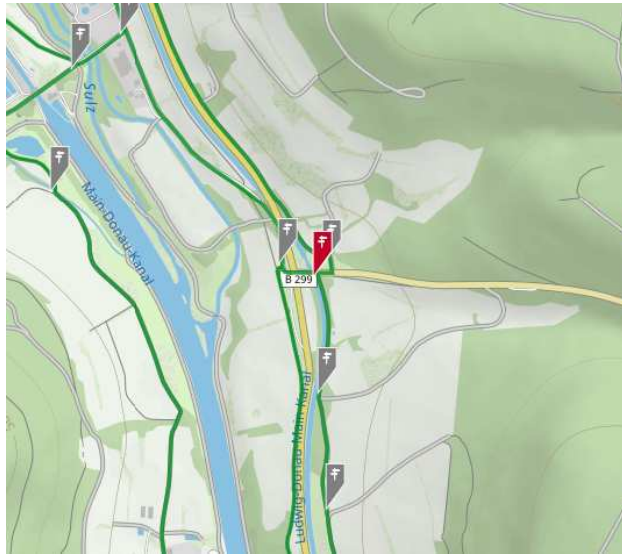
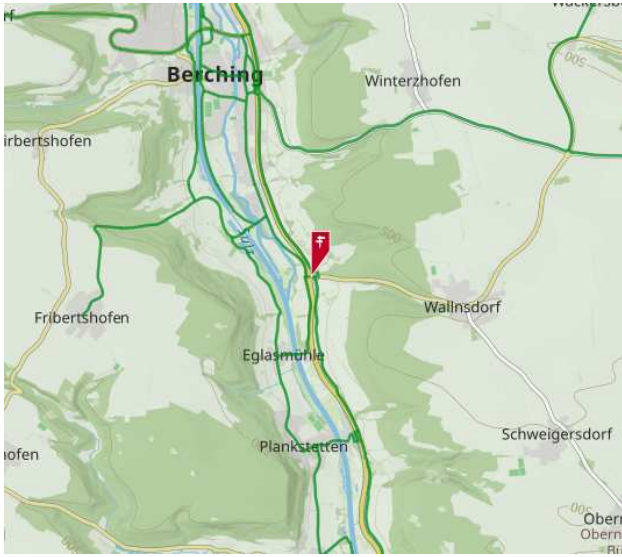
*neu aufstellen*

Schild neu aufstellen



Gemeinde: Berching [Autom. Referenzierung: St 2251, Eglassmühle, Berching, Landkreis Neumarkt in der Oberpfalz]  
Pos./WGS84: 49.08639 / 11.45441 Erreichbarkeit: PKW  
Pos./UTM: 32 679203 / 5439961 Anfahrt: St2254

Zwei Pfeilwegweiser neu geplant. Demontage bestehender Wegweiser. Querung für Radfahrer absolut nicht geeignet.



**Träger 1:** Pfosten  
**Phase:** Bestand  
**Material:** Stahl

**Träger ID:** 105535  
**Durchm.:** 60  
**Länge:** 300

**Unterhalter:** Berching  
**Gründung:** Nicht definiert  
**Fundament:** nicht definiert

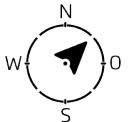


**InfraID:** 293963 **Material:** Metall (Blech oder Stahl) **Unterhalter:** Berching

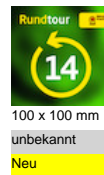
**Phase:** **Neu** **Dimension:** **Kontrolleur:**

**Nut:** Unbekannt

**Befestigung:** Klemmschelle D=60  
**Montagetyp:** Standard (Fahnenmontage)  
**Projekt:** Altmuehl-Jura Rad Neuplanung



Radschild Pfeilwegweiser; beidseitig bedruckt



**Maßnahmen:**

**neu aufstellen**

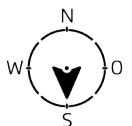
Schild neu aufstellen

**InfraID:** 293964 **Material:** Metall (Blech oder Stahl) **Unterhalter:** Berching


**Phase:** **Neu** **Dimension:** **Kontrolleur:**

**Nut:** Unbekannt

**Befestigung:** Klemmschelle D=60  
**Montagetyp:** Standard (Fahnenmontage)  
**Projekt:** Altmuehl-Jura Rad Neuplanung



Radschild Pfeilwegweiser; beidseitig bedruckt



**Maßnahmen:**

**neu aufstellen**

Schild neu aufstellen



**InfraID:** 293966 **Material:** Metall (Blech oder Stahl) **Unterhalter:**

Berching

**Phase:** Abbau **Dimension:**

**Kontrolleur:**



**Nut:** Unbekannt

**Befestigung:** nicht definiert

**Montagetyp:**

**Projekt:** Altmuehl-Jura Rad Demontage



Demontage Rad

Pfeil: 3

Beanstandung: nicht FGSV-konform

**Maßnahmen:**

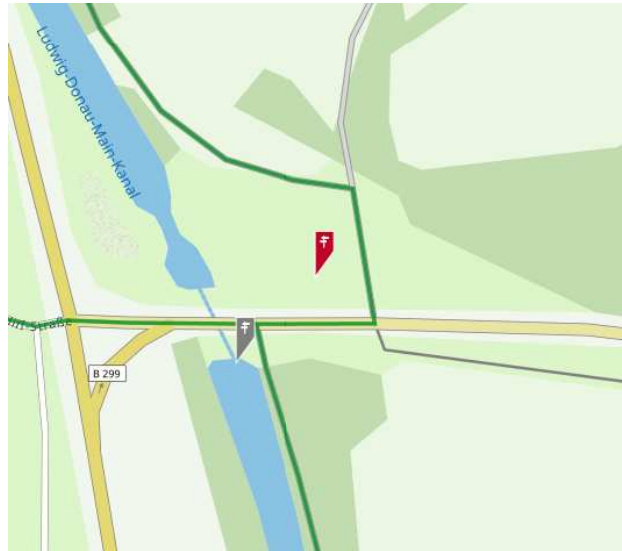
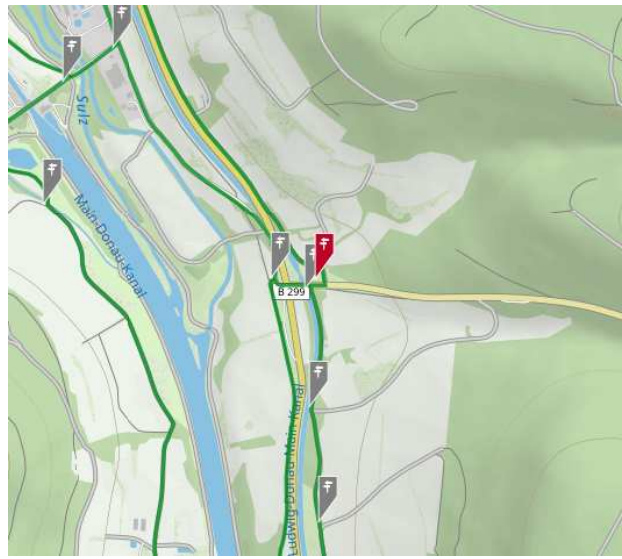
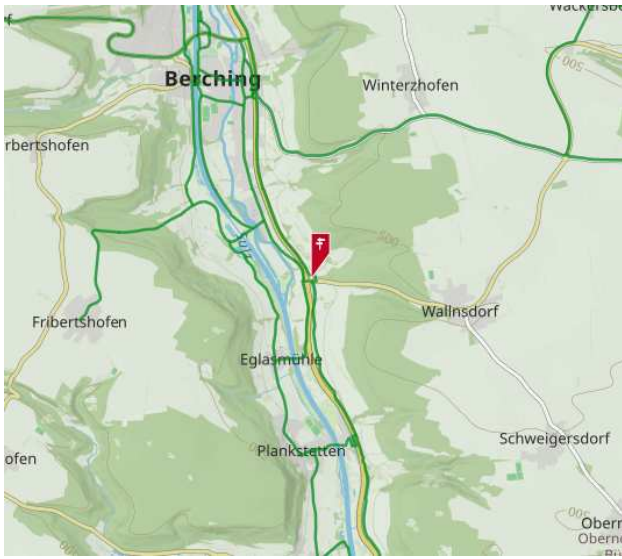
abbauen / entfernen

Schild abbauen / entfernen



Gemeinde: Berching [Autom. Referenzierung: St 2251, Eglassmühle, Berching, Landkreis Neumarkt in der Oberpfalz]  
Pos./WGS84: 49.08665 / 11.45477 Erreichbarkeit: PKW  
Pos./UTM: 32 679229 / 5439991 Anfahrt: St2254

Ein Zwischenwegweiser geplant. Ein Zwischenwegweiser Bestand in Ordnung.



Kein Foto

<b>Träger 1:</b> Pfofen	<b>Träger ID:</b> 105536	<b>Unterhalter:</b> Berching
<b>Phase:</b> Bestand	<b>Durchm.:</b> 60	<b>Gründung:</b> Nicht definiert
<b>Material:</b> Stahl	<b>Länge:</b> 250	<b>Fundament:</b> nicht definiert



**InfraID:** 293967 **Material:** Metall (Blech oder Stahl) **Unterhalter:** Berching

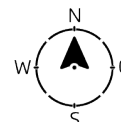
**Phase:** **Neu** **Dimension:** **Kontrolleur:**

**Nut:** Unbekannt

**Befestigung:** Rohrschelle D=60, BA=70

**Montagetyp:**

**Projekt:** Altmuehl-Jura Rad Neuplanung



Radschild Zwischenwegweiser

**Maßnahmen:**

**neu aufstellen**

Schild neu aufstellen



<b>Träger 2:</b> Pfofen	<b>Träger ID:</b> 105537	<b>Unterhalter:</b> Berching
<b>Phase:</b> Bestand	<b>Durchm.:</b> 60	<b>Gründung:</b> Nicht definiert
<b>Material:</b> Stahl	<b>Länge:</b> 300	<b>Fundament:</b> nicht definiert

Achtung Wildwechsel



**InfraID:** 293968 **Material:** Metall (Blech oder Stahl) **Unterhalter:** Berching

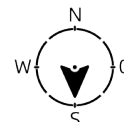
**Phase:** Bestand **Dimension:** **Kontrolleur:**

**Nut:** Unbekannt

**Befestigung:** Rohrschelle D=60, BA=70

**Montagetyp:**

**Projekt:** Altmuehl-Jura Rad Bestand

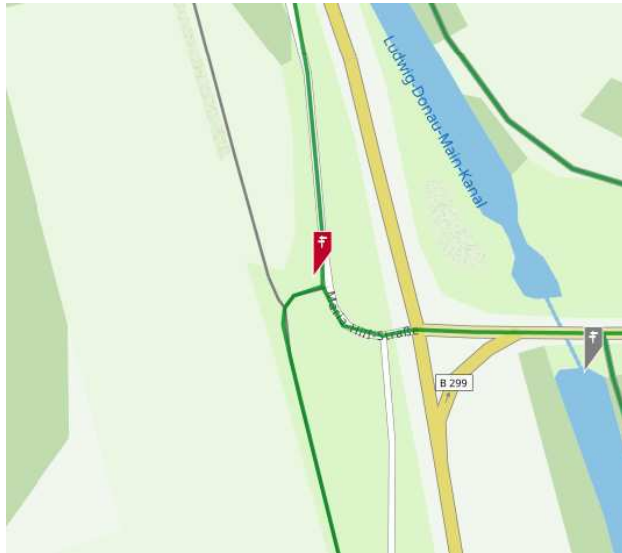
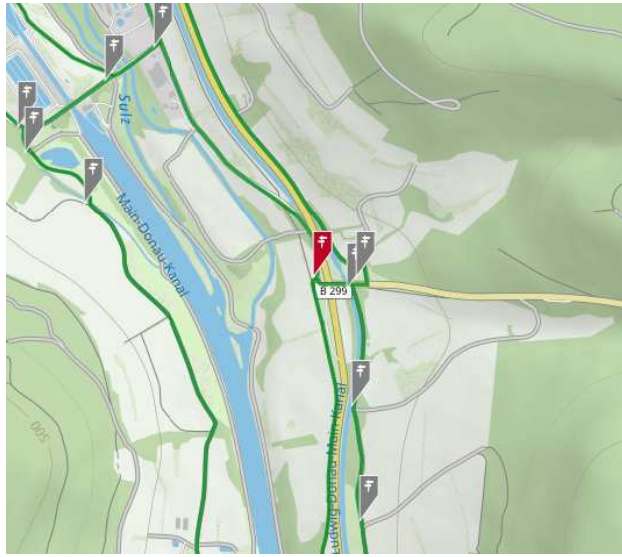
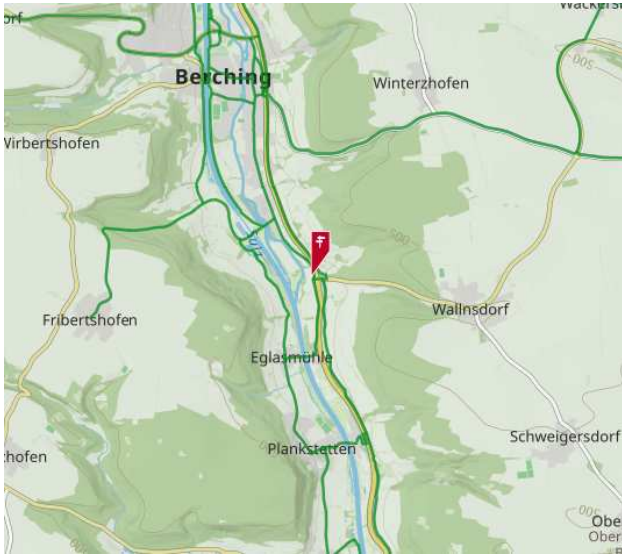


Radschild Zwischenwegweiser



Gemeinde: Berching [Autom. Referenzierung: Maria-Hilf-Straße, Eglasmühle, Berching, Landkreis Neumarkt in der Oberpfalz]  
 Pos./WGS84: 49.08668 / 11.45316 Erreichbarkeit: PKW  
 Pos./UTM: 32 679111 / 5439990 Anfahrt: Westlich/ Querung St2254

Querung absolut nicht für Radler geeignet! Demontage sämtlicher Radschilder; Nur Strecke nach Norden und Süden westlich der B299 ausweisen.



<b>Träger 1:</b> Pfosten	<b>Träger ID:</b> 105538	<b>Unterhalter:</b> Berching
<b>Phase:</b> Bestand	<b>Durchm.:</b> 60	<b>Gründung:</b> Nicht definiert
<b>Material:</b> Stahl	<b>Länge:</b> 250	<b>Fundament:</b> nicht definiert

Blaues P-Schild, Pfeil nach rechts



**InfraID:** 293969 **Material:** Metall (Blech oder Stahl) **Unterhalter:** Berching

**Phase:** **Abbau** **Dimension:** **Kontrolleur:**

**Nut:** Unbekannt

**Befestigung:** nicht definiert

**Montagetyp:**

**Projekt:** Altmuehl-Jura Rad Demontage



Kein Foto

Demontage Rad  
ZWW: 1  
Beanstandung: nicht FGSV-konform

**Maßnahmen:**

abbauen / entfernen

Schild abbauen / entfernen



**Träger 2:** Pfosten  
**Phase:** Bestand  
**Material:** Stahl  
**Träger ID:** 105539  
**Durchm.:** 60  
**Länge:** 200

**Unterhalter:** Berching  
**Gründung:** Nicht definiert  
**Fundament:** nicht definiert

Durchfahrt verboten, Landwirtschaftlicher Verkehr frei

**Maßnahmen:**

Pfostenverlängerung 1 m

Pfostenverlängerung 1m 1m; 60mm



**InfraID:** 293970 **Material:** Metall (Blech oder Stahl)  
 Berching

**Unterhalter:**

**Phase:** Neu **Dimension:**


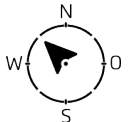
**Kontrolleur:**

**Nut:** Unbekannt

**Befestigung:** Rohrschelle D=60, BA=70

**Montagetyp:**

**Projekt:** Altmuehl-Jura Rad Neuplanung



Radschild Zwischenwegweiser

**Maßnahmen:**

neu aufstellen

Schild neu aufstellen

**InfraID:** 293971 **Material:** Metall (Blech oder Stahl)  
 Berching

**Unterhalter:**

**Phase:** Neu **Dimension:**

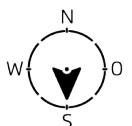
**Kontrolleur:**

**Nut:** Unbekannt

**Befestigung:** Rohrschelle D=60, BA=70

**Montagetyp:**

**Projekt:** Altmuehl-Jura Rad Neuplanung



Radschild Zwischenwegweiser

**Maßnahmen:**

neu aufstellen

Schild neu aufstellen

**InfraID:** 293973 **Material:** Metall (Blech oder Stahl) **Unterhalter:**

Berching

**Phase:** Abbau **Dimension:**

**Kontrollleur:**

**Nut:** Unbekannt

**Befestigung:** nicht definiert

**Montagetyp:**

**Projekt:** Altmuehl-Jura Rad Demontage



Kein Foto

Demontage Rad

ZWW: 1

Beanstandung: nicht FGSV-konform

**Maßnahmen:**

abbauen / entfernen

Schild abbauen / entfernen

**Träger 3:** Pfosten                      **Träger ID:** 105540                      **Unterhalter:** Berching  
**Phase:** Bestand                      **Durchm.:** 60                      **Gründung:** Nicht definiert  
**Material:** Stahl                      **Länge:** 150                      **Fundament:** nicht definiert

Roter Pfeil, Kurzer Pfosten



**InfraID:** 293974   **Material:** Metall (Blech oder Stahl)   **Unterhalter:** Berching

**Phase:** **Abbau**   **Dimension:**                      **Kontrolleur:**

**Nut:** Unbekannt

**Befestigung:** nicht definiert

**Montagetyp:**

**Projekt:** Altmuehl-Jura Rad Demontage



Kein Foto


Demontage Rad  
 ZWW: 1  
 Beanstandung: nicht FGSV-konform

**Maßnahmen:**

**abbauen / entfernen**

Schild abbauen / entfernen





Gemeinde: Berching [Autom. Referenzierung: Eglsmühle, Berching, Landkreis Neumarkt in der Oberpfalz]

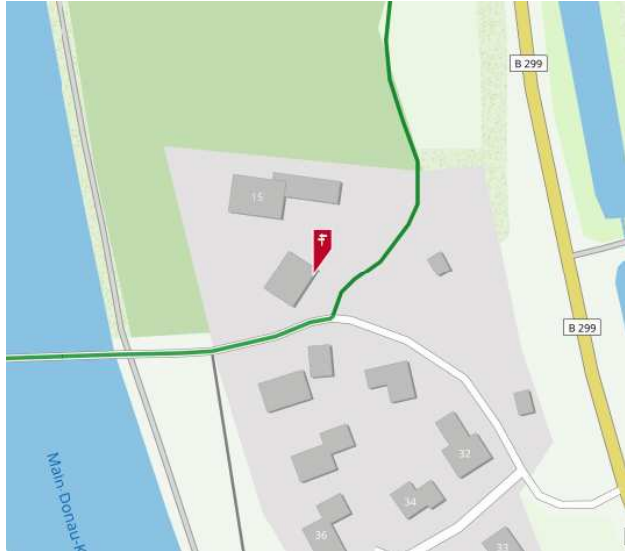
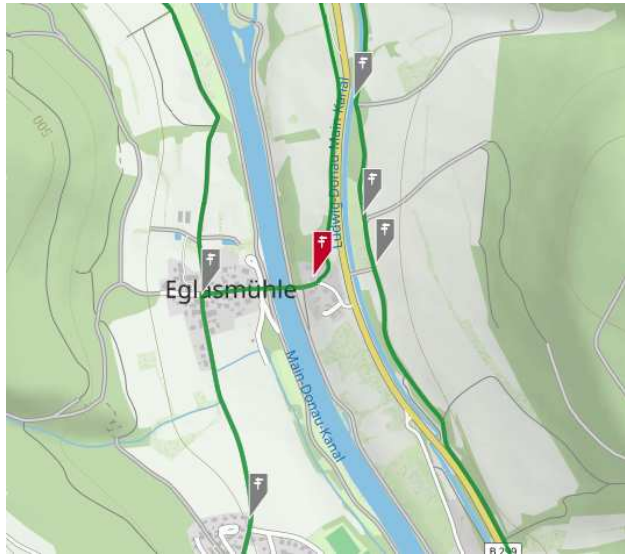
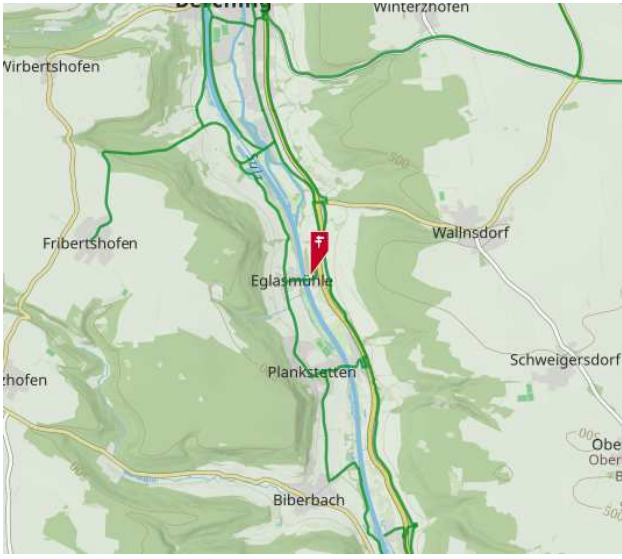
Pos./WGS84: 49.07925 / 11.45305

Pos./UTM: 32 679129 / 5439164

Erreichbarkeit: PKW

Anfahrt: Jugendhaus Schneemühle

Zwei Zwischenwegweiser neu geplant.



Kein Foto

**Träger 1:** Laternenmast     **Träger ID:** 105541     **Unterhalter:** Berching  
**Phase:** Bestand     **Durchm.:** 120-140

Nr. 7



**InfraID:** 293975   **Material:** Metall (Blech oder Stahl)   **Unterhalter:**  
Berching

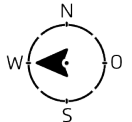
**Phase:** **Neu**     **Dimension:**     **Kontrolleur:**

**Nut:** Unbekannt

**Befestigung:** Bandschelle D<215mm BA=70mm

**Montagetyp:**

**Projekt:** Altmuehl-Jura Rad Neuplanung



Radschild Zwischenwegweiser

**Maßnahmen:**

**neu aufstellen**

Schild neu aufstellen

**InfraID:** 293976   **Material:** Metall (Blech oder Stahl)   **Unterhalter:**  
Berching

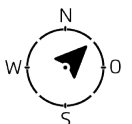
**Phase:** **Neu**     **Dimension:**     **Kontrolleur:**

**Nut:** Unbekannt

**Befestigung:** Bandschelle D<215mm BA=70mm

**Montagetyp:**

**Projekt:** Altmuehl-Jura Rad Neuplanung



Radschild Zwischenwegweiser

**Maßnahmen:**

**neu aufstellen**

Schild neu aufstellen

**InfraID:** 293977 **Material:** Metall (Blech oder Stahl) **Unterhalter:**

Berching

**Phase:** **Abbau** **Dimension:**

**Kontrollleur:**

**Nut:** Unbekannt

**Befestigung:** nicht definiert

**Montagetyp:**

**Projekt:** Altmuehl-Jura Rad Demontage



Kein Foto

Demontage Rad

ZWW: 1

Beanstandung: nicht FGSV-konform

**Maßnahmen:**

**abbauen / entfernen**

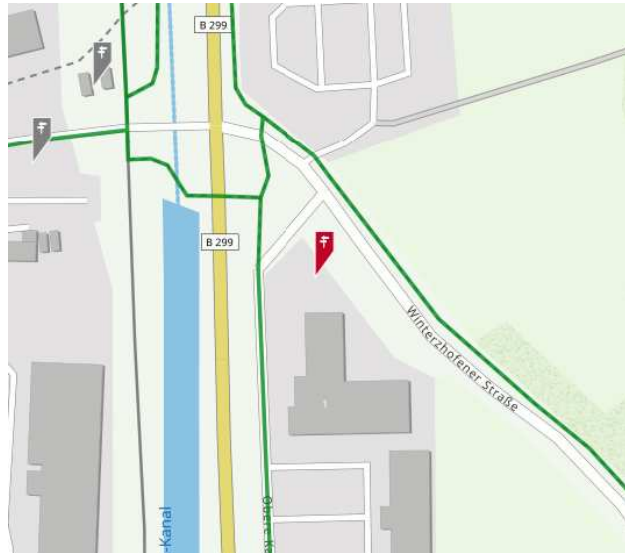
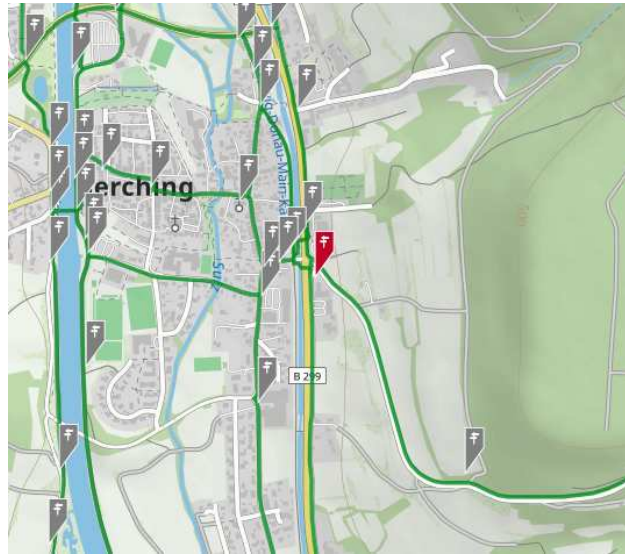
Schild abbauen / entfernen





Gemeinde: Berching [Autom. Referenzierung: 1, Obere Kanalstraße, Berching, Landkreis Neumarkt in der Oberpfalz]  
Pos./WGS84: 49.10403 / 11.44653 Erreichbarkeit: PKW  
Pos./UTM: 32 678565 / 5441903 Anfahrt: Nm3

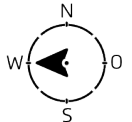
5 Pfeilwegweiser Bestand belassen. Signets ergänzen. 1 Pfeilwegweiser wird ersetzt.



**Träger 1:** Pfosten                      **Träger ID:** 105542                      **Unterhalter:** Berching  
**Phase:** Bestand                      **Durchm.:** 60                      **Gründung:** Nicht definiert  
**Material:** Stahl                      **Länge:** 300                      **Fundament:** nicht definiert



**InfraID:** 293978   **Material:** Metall (Blech oder Stahl)   **Unterhalter:** Berching  
**Phase:** Bestand   **Dimension:**                      **Kontrolleur:**  
**Nut:** Unbekannt

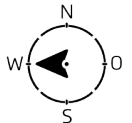


**Befestigung:** Klemmschelle D=60  
**Montagetyp:** Standard (Fahnenmontage)  
**Projekt:** Altmuehl-Jura Rad Bestand



Radschild Pfeilwegweiser; beidseitig bedruckt

**InfraID:** 298780   **Material:** nicht definiert   **Unterhalter:** Berching  
**Phase:** Bestand   **Dimension:**                      **Kontrolleur:**  
**Nut:** Unbekannt



**Befestigung:** Klemmschelle D=60  
**Montagetyp:** Standard (Fahnenmontage)  
**Projekt:** Altmuehl-Jura Rad Bestand



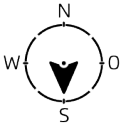
Radschild Pfeilwegweiser; beidseitig bedruckt



**Maßnahmen:**  
Signet einhängen  
 Zwei Signets ergänzen.

**InfraID:** 293979 **Material:** Metall (Blech oder Stahl) **Unterhalter:**

Berching

**Phase:** Bestand **Dimension:****Kontrollleur:****Nut:** Unbekannt**Befestigung:** Klemmschelle D=60**Montagetyp:** Standard (Fahnenmontage)**Projekt:** Altmuehl-Jura Rad Bestand

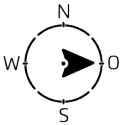
Radschild Pfeilwegweiser; beidseitig bedruckt

**Maßnahmen:****Signet einhängen**

Signet ergänzen.

**InfraID:** 298783 **Material:** nicht definiert **Unterhalter:**

Berching

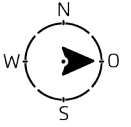
**Phase:** Bestand **Dimension:****Kontrollleur:****Nut:** Unbekannt**Befestigung:** Klemmschelle D=60**Montagetyp:** Standard (Fahnenmontage)**Projekt:** Altmuehl-Jura Rad Bestand

Radschild Pfeilwegweiser; beidseitig bedruckt



**InfraID:** 293980 **Material:** Metall (Blech oder Stahl) **Unterhalter:**

Berching

**Phase:** **Abbau** **Dimension:****Kontrolleur:****Nut:** Unbekannt**Befestigung:** Klemmschelle D=60**Montagetyp:****Projekt:** Altmuehl-Jura Rad Demontage

Kein Foto

Kein Foto

Demontage Rad

Pfeil: 1

Beanstandung: Zielangaben geändert, wird ersetzt

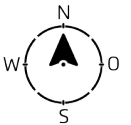
Bemerkung: Schild nach Breitenbrunn/ Höhenweg Rappersdorf

**Maßnahmen:**

abbauen / entfernen

**InfraID:** 293981 **Material:** Metall (Blech oder Stahl) **Unterhalter:**

Berching

**Phase:** Bestand **Dimension:****Kontrolleur:****Nut:** Unbekannt**Befestigung:** Klemmschelle D=60**Montagetyp:** Standard (Fahnenmontage)**Projekt:** Altmuehl-Jura Rad Bestand

Radschild Pfeilwegweiser; beidseitig bedruckt

**InfraID:** 423971 **Material:** nicht definiert

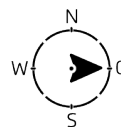
Berching

**Phase:** **Neu**

**Dimension:**

**Unterhalter:**

**Kontrolleur:**



**Nut:** Unbekannt

**Befestigung:** Klemmschelle D=60

**Montagetyp:** Standard (Fahnenmontage)

**Projekt:** Altmuehl-Jura Rad Neuplanung



Radschild Pfeilwegweiser; beidseitig bedruckt



100 x 100 mm

unbekannt

Neu

**Maßnahmen:**

neu aufstellen

**Träger 2:** Ampel      **Träger ID:** 105543      **Unterhalter:** Berching  
**Phase:** Bestand      **Durchm.:** 120-140



**InfraID:** 293983   **Material:** Metall (Blech oder Stahl)   **Unterhalter:** Berching

**Phase:** **Abbau**   **Dimension:**   **Kontrolleur:**

**Nut:** Unbekannt

**Befestigung:** nicht definiert

**Montagetyp:**

**Projekt:** Altmuehl-Jura Rad Demontage



Kein Foto

Demontage Rad  
 ZWW: 4  
 Beanstandung: nicht FGSV-konform

**Maßnahmen:**

**abbauen / entfernen**

Schild abbauen / entfernen



Träger 3: Pfosten  
Phase: Bestand  
Material: Stahl

Träger ID: 105544  
Durchm.: 60  
Länge: 150

Unterhalter: Berching  
Gründung: Nicht definiert  
Fundament: nicht definiert



InfracID: 293984 Material: Metall (Blech oder Stahl) Unterhalter: Berching

Phase: **Abbau** Dimension: Kontrolleur:

Nut: Unbekannt

Befestigung: nicht definiert

Montagetyp:

Projekt: Altmuehl-Jura Rad Demontage



Kein Foto

Demontage Rad  
ZWW: 1  
Beanstandung: nicht FGSV-konform

**Maßnahmen:**

**abbauen / entfernen**

Schild abbauen / entfernen



Gemeinde: Berching [Autom. Referenzierung: Zeißlgäßchen, Berching, Landkreis Neumarkt in der Oberpfalz]

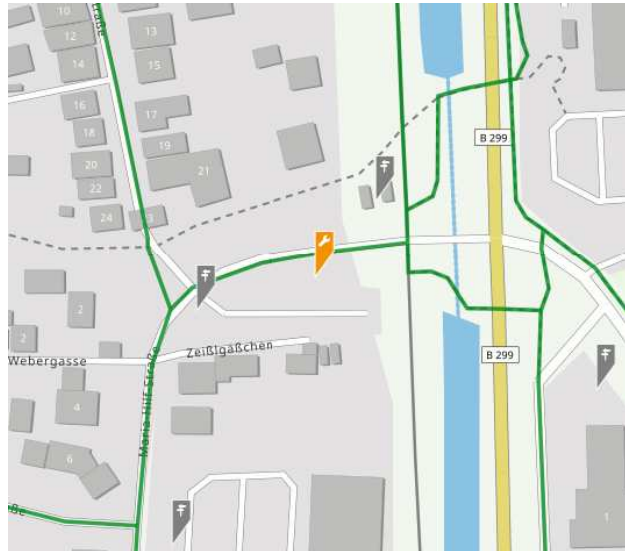
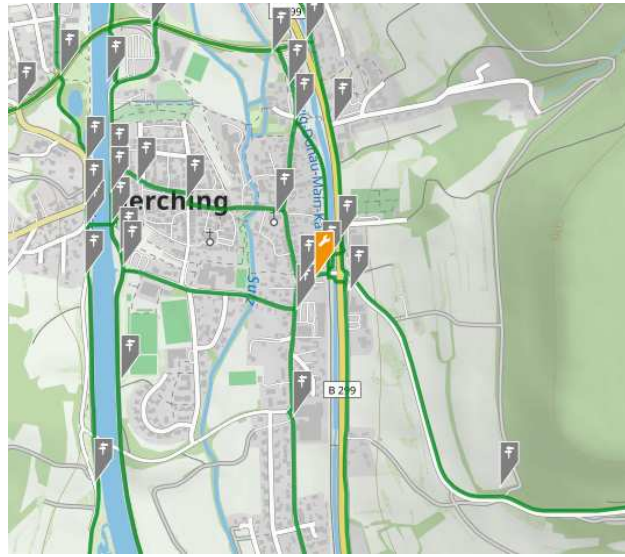
Pos./WGS84: 49.10437 / 11.44523

Pos./UTM: 32 678469 / 5441938

Erreichbarkeit: PKW

Anfahrt: Maria-Hilf-Straße

Nur Demontage alter Zwischenwegweiser.



Kein Foto

Träger 1: Laternenmast      Träger ID: 105545      Unterhalter: Berching  
 Phase: Bestand      Durchm.: 60-80

Nr. 127



InfralID: 293985    Material: Metall (Blech oder Stahl)    Unterhalter: Berching

Phase: **Abbau**    Dimension:    Kontrolleur:

Nut: Unbekannt

Befestigung: nicht definiert

Montagetyp:

Projekt: Altmuehl-Jura Rad Demontage



Kein Foto

Demontage Rad  
 ZWW: 1  
 Beanstandung: nicht FGSV-konform

**Maßnahmen:**

**abbauen / entfernen**

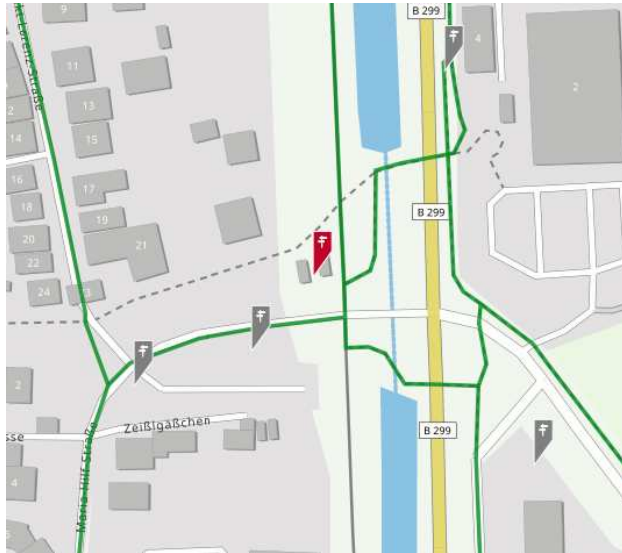
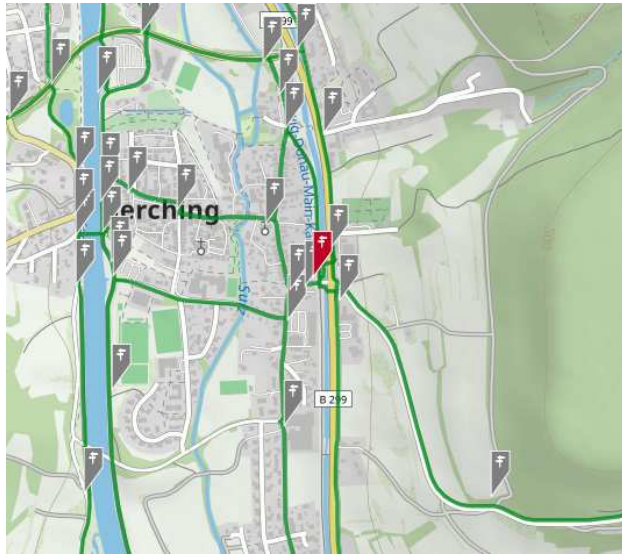
Schild abbauen / entfernen





Gemeinde: Berching [Autom. Referenzierung: 3, Maria-Hilf-Straße, Berching, Landkreis Neumarkt in der Oberpfalz]  
 Pos./WGS84: 49.1046 / 11.44551 Erreichbarkeit: PKW  
 Pos./UTM: 32 678488 / 5441964 Anfahrt: Maria-Hilf-Straße

Bestand belassen. Signets ergänzen.



**Träger 1:** Laternenmast **Träger ID:** 105546 **Unterhalter:** Berching  
**Phase:** Bestand **Durchm.:** 60-80

Nr. 816

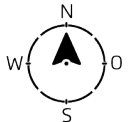


**InfraID:** 293986 **Material:** Metall (Blech oder Stahl) **Unterhalter:** Berching

**Phase:** Bestand **Dimension:** **Kontrollleur:**

**Nut:** Unbekannt

**Befestigung:** Klemmschelle D=76  
**Montagetyp:** Standard (Fahnenmontage)  
**Projekt:** Altmuehl-Jura Rad Bestand



Radschild Pfeilwegweiser; beidseitig bedruckt

100 x 100 mm	100 x 100 mm
Universal	Universal
Neu	Neu

**Maßnahmen:**

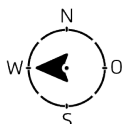
**Signet einhängen**  
 Signets ergänzen.

**InfraID:** 293987 **Material:** Metall (Blech oder Stahl) **Unterhalter:** Berching

**Phase:** Bestand **Dimension:** **Kontrollleur:**

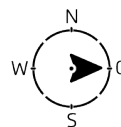
**Nut:** Unbekannt

**Befestigung:** Klemmschelle D=76  
**Montagetyp:** Standard (Fahnenmontage)  
**Projekt:** Altmuehl-Jura Rad Bestand



Radschild Pfeilwegweiser; beidseitig bedruckt

**InfraID:** 293988 **Material:** Metall (Blech oder Stahl) **Unterhalter:**  
 Berching  
**Phase:** Bestand **Dimension:** **Kontrollleur:**  
**Nut:** Unbekannt



**Befestigung:** Klemmschelle D=76  
**Montagetyp:** Standard (Fahnenmontage)  
**Projekt:** Altmuehl-Jura Rad Bestand



Radschild Pfeilwegweiser; beidseitig bedruckt

100 x 100 mm	100 x 100 mm
Universal	Universal
Neu	Neu

**Maßnahmen:**  
Signet einhängen  
 Sigents ergänzen.





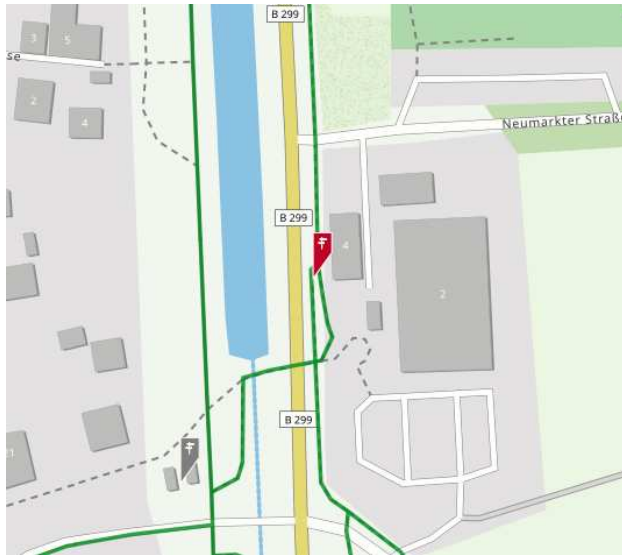
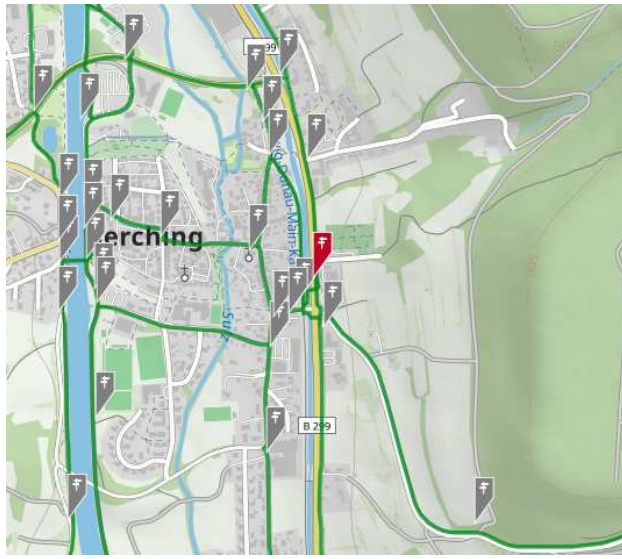
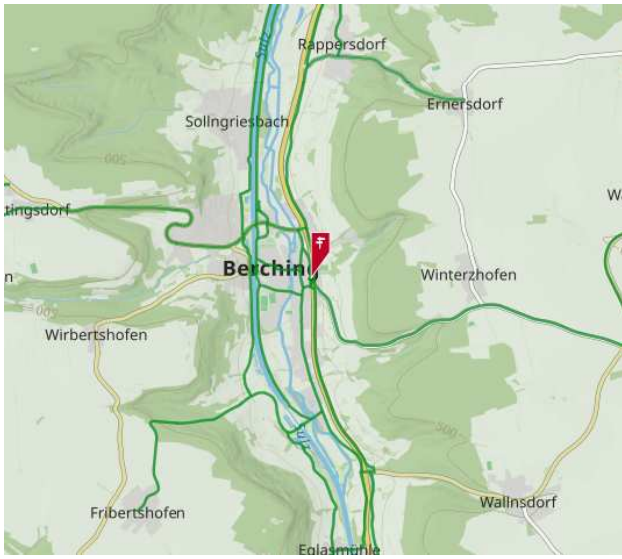
Gemeinde: Berching [Autom. Refrenzung: 4, Neumärker Straße, Sollngriesbach, Berching, Landkreis Neumarkt in der Oberpfalz]

Pos./WGS84: 49.10522 / 11.44612

Erreichbarkeit: PKW

Pos./UTM: 32 678531 / 5442034

Vier Pfeilwegweiser mittels Pfostenverlängerung geplant.



**Ohne Träger****InfraID:** 298735 **Material:** nicht definiert

Berching

**Phase:** **Neu** **Dimension:****Unterhalter:****Kontrolleur:****Nut:** Unbekannt**Befestigung:** nicht definiert**Montagetyp:****Projekt:**

Kein Foto

Kein Foto

<b>Träger 1:</b> Pfosten	<b>Träger ID:</b> 105547	<b>Unterhalter:</b> Berching
<b>Phase:</b> Bestand	<b>Durchm.:</b> 60	<b>Gründung:</b> Nicht definiert
<b>Material:</b> Stahl	<b>Länge:</b> 250	<b>Fundament:</b> nicht definiert



Gehweg

**Maßnahmen:**

**Pfostenverlängerung 0,50 m**

Pfostenverlängerung 0,5m 0,5m; 60mm

**InfraID:** 293990 **Material:** Metall (Blech oder Stahl) **Unterhalter:** Berching

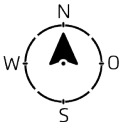
**Phase:** **Neu** **Dimension:** **Kontrolleur:**

**Nut:** Unbekannt

**Befestigung:** Klemmschelle D=60

**Montagetyp:** Standard (Fahnenmontage)

**Projekt:** Altmuehl-Jura Rad Neuplanung



Radschild Pfeilwegweiser; beidseitig bedruckt

**Maßnahmen:**

**neu aufstellen**

Schild neu aufstellen

**InfraID:** 293991 **Material:** Metall (Blech oder Stahl) **Unterhalter:** Berching

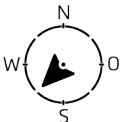
**Phase:** **Neu** **Dimension:** **Kontrolleur:**

**Nut:** Unbekannt

**Befestigung:** Klemmschelle D=60

**Montagetyp:** Standard (Fahnenmontage)

**Projekt:** Altmuehl-Jura Rad Neuplanung



Radschild Pfeilwegweiser; beidseitig bedruckt

**Maßnahmen:**

**neu aufstellen**

Schild neu aufstellen



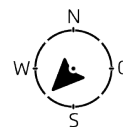
**InfraID:** 298736 **Material:** nicht definiert

**Unterhalter:**

Berching

**Phase:** **Neu** **Dimension:**

**Kontrollleur:**



**Nut:** Unbekannt

**Befestigung:** Klemmschelle D=60

**Montagetyp:** Standard (Fahnenmontage)

**Projekt:** Altmuehl-Jura Rad Neuplanung



Radschild Pfeilwegweiser; beidseitig bedruckt

**Maßnahmen:**

neu aufstellen

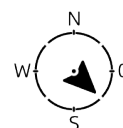
**InfraID:** 293992 **Material:** Metall (Blech oder Stahl)

**Unterhalter:**

Berching

**Phase:** **Neu** **Dimension:**

**Kontrollleur:**



**Nut:** Unbekannt

**Befestigung:** Klemmschelle D=60

**Montagetyp:** Standard (Fahnenmontage)

**Projekt:** Altmuehl-Jura Rad Neuplanung



Radschild Pfeilwegweiser; beidseitig bedruckt

**Maßnahmen:**

neu aufstellen

Schild neu aufstellen

**InfraID:** 293993 **Material:** Metall (Blech oder Stahl)

**Unterhalter:**

Berching

**Phase:** **Abbau** **Dimension:**

**Kontrollleur:**



**Nut:** Unbekannt

**Befestigung:** nicht definiert

**Montagetyp:**

**Projekt:** Altmuehl-Jura Rad Demontage



Demontage Rad

ZWW: 3

Beanstandung: nicht FGSV-konform

**Maßnahmen:**

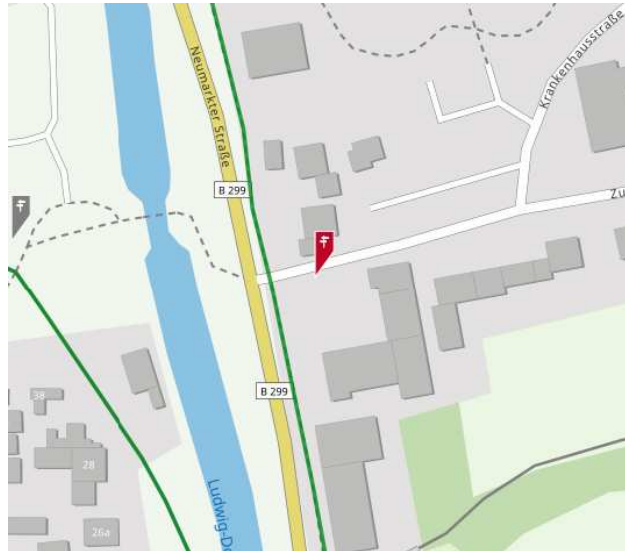
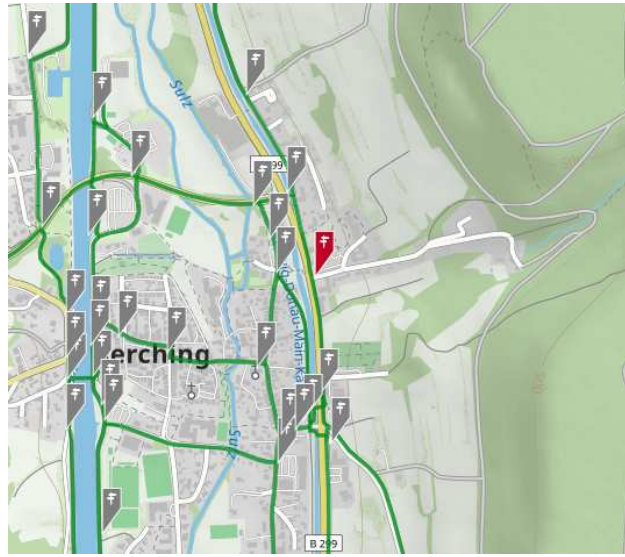
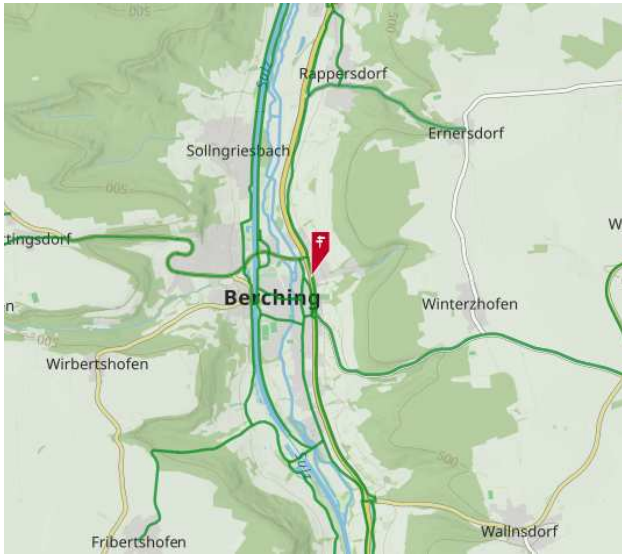
abbauen / entfernen

Schild abbauen / entfernen



Gemeinde: Berching [Autom. Referenzierung: 2c, Krankenhausstraße, Sollngriesbach, Berching, Landkreis Neumarkt in der Oberpfalz]  
Pos./WGS84: 49.10807 / 11.44592 Erreichbarkeit: PKW  
Pos./UTM: 32 678506 / 5442351 Anfahrt: Krankenhausstraße

Zwei Zwischenwegweiser neu geplant. Demontage alter Radschilder.



Kein Foto

**Träger 1:** Pfosten      **Träger ID:** 105548      **Unterhalter:** Berching  
**Phase:** Bestand      **Durchm.:** 60      **Gründung:** Nicht definiert  
**Material:** Stahl      **Länge:** 300      **Fundament:** nicht definiert



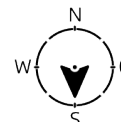
Geh- und Radweg

**InfraID:** 293994    **Material:** Metall (Blech oder Stahl)    **Unterhalter:** Berching  
 Berching

**Phase:** **Neu**    **Dimension:**    **Kontrolleur:**

**Nut:** Unbekannt

**Befestigung:** Rohrschelle D=60, BA=70  
**Montagetyp:**  
**Projekt:** Altmuehl-Jura Rad Neuplanung



Radschild Zwischenwegweiser

**Maßnahmen:**

**neu aufstellen**

Schild neu aufstellen

**InfraID:** 293995    **Material:** Metall (Blech oder Stahl)    **Unterhalter:** Berching  
 Berching

**Phase:** **Abbau**    **Dimension:**    **Kontrolleur:**

**Nut:** Unbekannt

**Befestigung:** nicht definiert  
**Montagetyp:**  
**Projekt:** Altmuehl-Jura Rad Demontage



Kein Foto

Demontage Rad  
 ZWW: 1  
 Beanstandung: nicht FGSV-konform

**Maßnahmen:**

**abbauen / entfernen**

Schild abbauen / entfernen



**Träger 2:** Pfosten      **Träger ID:** 105549      **Unterhalter:** Berching  
**Phase:** Bestand      **Durchm.:** 60      **Gründung:** Nicht definiert  
**Material:** Stahl      **Länge:** 350      **Fundament:** nicht definiert



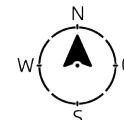
Krankenhausstraße

**InfraID:** 293996    **Material:** Metall (Blech oder Stahl)    **Unterhalter:** Berching  
 Berching

**Phase:** Neu      **Dimension:**      **Kontrolleur:**

**Nut:** Unbekannt

**Befestigung:** Rohrschelle D=60, BA=70  
**Montagetyp:**  
**Projekt:** Altmuehl-Jura Rad Neuplanung



Radschild Zwischenwegweiser

**Maßnahmen:**  
 neu aufstellen

Schild neu aufstellen

**InfraID:** 293997    **Material:** Metall (Blech oder Stahl)    **Unterhalter:** Berching  
 Berching

**Phase:** Abbau    **Dimension:**      **Kontrolleur:**

**Nut:** Unbekannt

**Befestigung:** nicht definiert  
**Montagetyp:**  
**Projekt:** Altmuehl-Jura Rad Demontage



Kein Foto

Demontage Rad  
 ZWW: 1  
 Beanstandung: nicht FGSV-konform

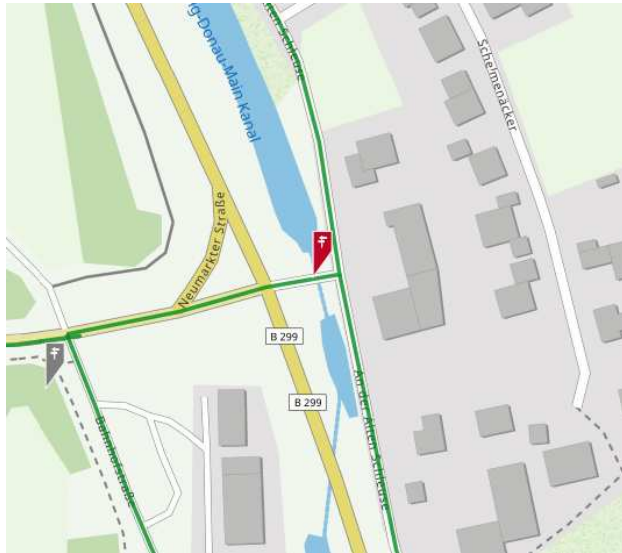
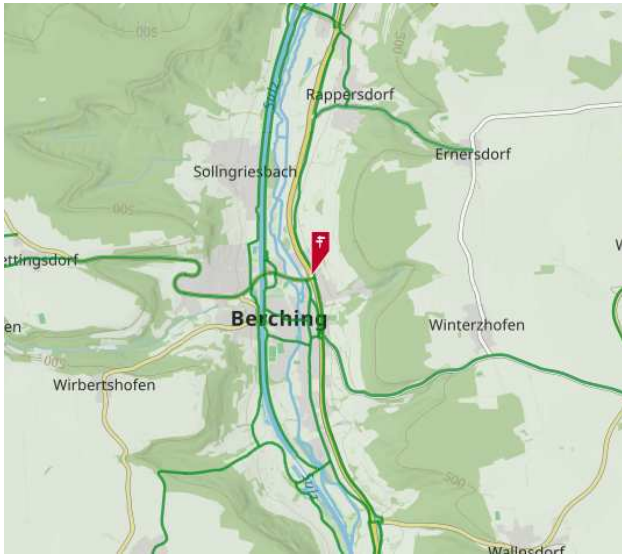
**Maßnahmen:**  
 abbauen / entfernen

Schild abbauen / entfernen



**Gemeinde:** Berching [Autom. Referenzierung: Sollngriesbach, Berching, Landkreis Neumarkt in der Oberpfalz]  
**Pos./WGS84:** 49.11011 / 11.44491 **Erreichbarkeit:** PKW  
**Pos./UTM:** 32 678425 / 5442575 **Anfahrt:** An der Alten Schleuse

Tourinfra Standort?: Sechs Pfeilwegweiser an zwei Trägern Bestand.

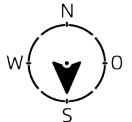


**Träger 1:** Pfosten                      **Träger ID:** 105550                      **Unterhalter:** Berching  
**Phase:** Bestand                      **Durchm.:** 60                      **Gründung:** Nicht definiert  
**Material:** Stahl                      **Länge:** 250                      **Fundament:** nicht definiert



Sackgasse

**InfraID:** 293998    **Material:** Metall (Blech oder Stahl)    **Unterhalter:** Berching  
**Phase:** Bestand    **Dimension:**                      **Kontrolleur:**  
**Nut:** Unbekannt

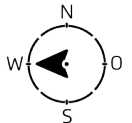


**Befestigung:** Klemmschelle D=60  
**Montagetyp:** Standard (Fahnenmontage)  
**Projekt:** Altmuehl-Jura Rad Bestand



Radschild Pfeilwegweiser; beidseitig bedruckt

**InfraID:** 293999    **Material:** Metall (Blech oder Stahl)    **Unterhalter:** Berching  
**Phase:** Bestand    **Dimension:**                      **Kontrolleur:**  
**Nut:** Unbekannt



**Befestigung:** Klemmschelle D=60  
**Montagetyp:** Standard (Fahnenmontage)  
**Projekt:** Altmuehl-Jura Rad Bestand



Radschild Pfeilwegweiser; beidseitig bedruckt



**Träger 2:** Pfosten  
**Phase:** Bestand  
**Material:** Stahl  
**Träger ID:** 105551  
**Durchm.:** 60  
**Länge:** 250

**Unterhalter:** Berching  
**Gründung:** Nicht definiert  
**Fundament:** nicht definiert

Ortsbeschilderung in weiß und braun

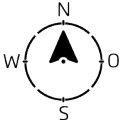


**InfraID:** 294000 **Material:** Metall (Blech oder Stahl) **Unterhalter:** Berching

**Phase:** Bestand **Dimension:** **Kontrollleur:**

**Nut:** Unbekannt

**Befestigung:** Klemmschelle D=60  
**Montagetyp:** Standard (Fahnenmontage)  
**Projekt:** Altmuehl-Jura Rad Bestand



Radschild Pfeilwegweiser; beidseitig bedruckt

100 x 100 mm	100 x 100 mm	100 x 100 mm	100 x 100 mm	100 x 100 mm	100 x 100 mm
Universal	Universal	Universal	Universal	Universal	Universal
Neu	Neu	Neu	Neu	Neu	Neu

**Maßnahmen:**

**Signet einhängen**

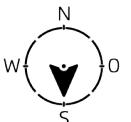
Signets mit kleineren ersetzen.

**InfraID:** 294001 **Material:** Metall (Blech oder Stahl) **Unterhalter:** Berching

**Phase:** Bestand **Dimension:** **Kontrollleur:**

**Nut:** Unbekannt

**Befestigung:** Klemmschelle D=60  
**Montagetyp:** Standard (Fahnenmontage)  
**Projekt:** Altmuehl-Jura Rad Bestand



Radschild Pfeilwegweiser; beidseitig bedruckt

Ludwig-Donau-Mai-Kanal

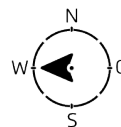
100 x 100 mm
Universal
Neu

**Maßnahmen:**

**Signet einhängen**

Signets mit kleineren ersetzen.

**InfraID:** 294002 **Material:** Metall (Blech oder Stahl) **Unterhalter:**  
 Berching  
**Phase:** Bestand **Dimension:** **Kontrollleur:**  
**Nut:** Unbekannt



**Befestigung:** Klemmschelle D=60  
**Montagetyp:** Standard (Fahnenmontage)  
**Projekt:** Altmuehl-Jura Rad Bestand



Radschild Pfeilwegweiser; beidseitig bedruckt

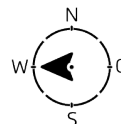
100 x 100 mm	100 x 100 mm	100 x 100 mm	100 x 100 mm	100 x 100 mm
Universal	Universal	Universal	Universal	Universal
Neu	Neu	Neu	Neu	Neu

**Maßnahmen:**

**Signet einhängen**

Signets mit kleineren ersetzen.

**InfraID:** 294003 **Material:** Metall (Blech oder Stahl) **Unterhalter:**  
 Berching  
**Phase:** Bestand **Dimension:** **Kontrollleur:**  
**Nut:** Unbekannt



**Befestigung:** Klemmschelle D=60  
**Montagetyp:** Standard (Fahnenmontage)  
**Projekt:** Altmuehl-Jura Rad Bestand

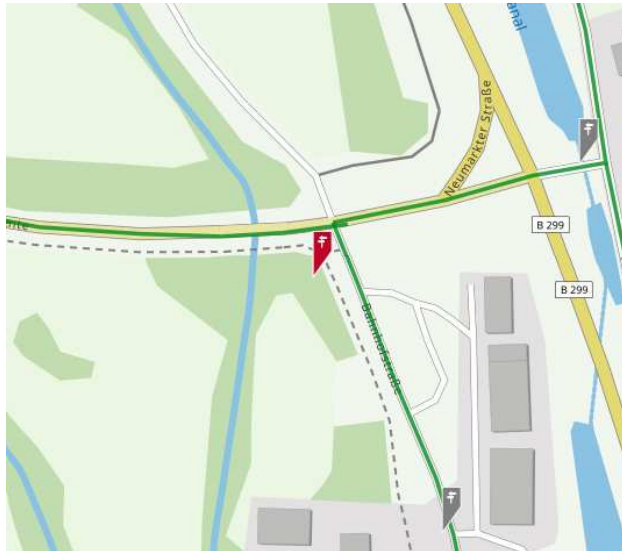
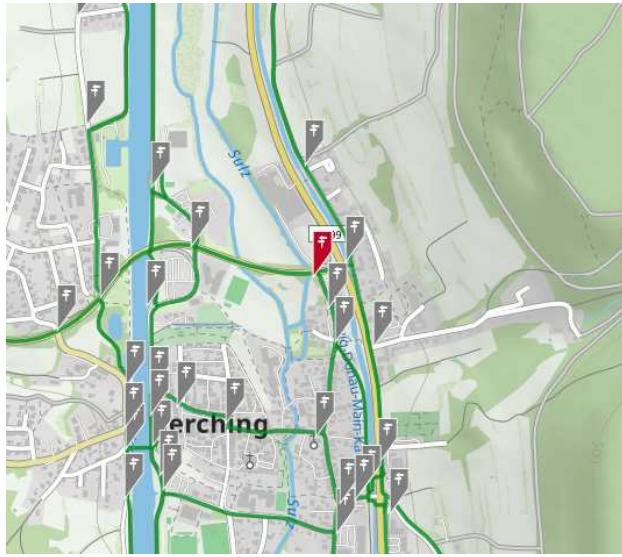
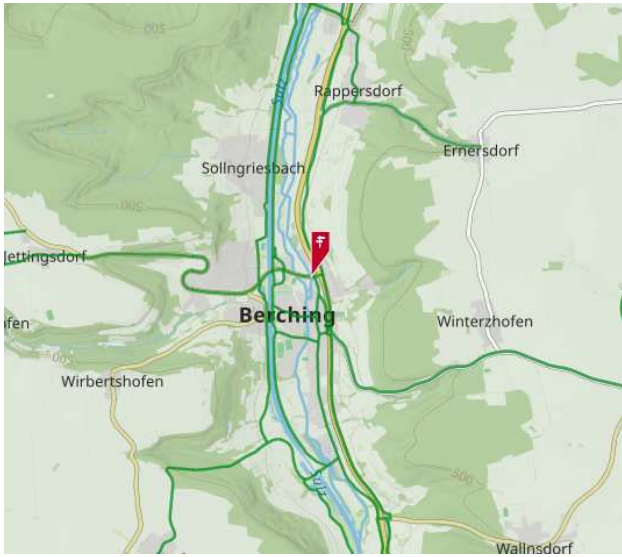


Radschild Pfeilwegweiser; beidseitig bedruckt



Gemeinde: Berching [Autom. Referenzierung: Raiffeisen-Markt, 33, Bahnhofstraße, Sollngriesbach, Berching, Landkreis Neumarkt in der Oberpfalz]  
Pos./WGS84: 49.10977 / 11.44368 Erreichbarkeit: PKW  
Pos./UTM: 32 678336 / 5442534 Anfahrt: Bahnhofstr.

Fünf Pfeilwegweiser Bestand vorhanden. Sigents ergänzen/tauschen.





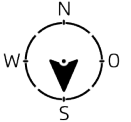
**Träger 1:** Pfosten  
**Phase:** Bestand  
**Material:** Stahl

**Träger ID:** 105552  
**Durchm.:** 76  
**Länge:** 250

**Unterhalter:** Berching  
**Gründung:** Nicht definiert  
**Fundament:** nicht definiert



**InfraID:** 294004 **Material:** Metall (Blech oder Stahl) **Unterhalter:**  
 Berching  
**Phase:** Bestand **Dimension:** **Kontrollleur:**  
**Nut:** Unbekannt



**Befestigung:** Klemmschelle D=76  
**Montagetyp:** Standard (Fahnenmontage)  
**Projekt:** Altmuehl-Jura Rad Bestand

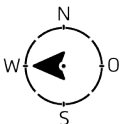


Radschild Pfeilwegweiser; beidseitig bedruckt

100 x 100 mm	100 x 100 mm	100 x 100 mm	100 x 100 mm	100 x 100 mm
Universal	Universal	Universal	Universal	Universal
Neu	Neu	Neu	Neu	Neu

**Maßnahmen:**  
**Signet einhängen**  
 Signets mit kleineren ersetzen.

**InfraID:** 294005 **Material:** Metall (Blech oder Stahl) **Unterhalter:**  
 Berching  
**Phase:** Bestand **Dimension:** **Kontrollleur:**  
**Nut:** Unbekannt

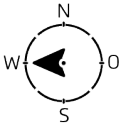


**Befestigung:** Klemmschelle D=76  
**Montagetyp:** Standard (Fahnenmontage)  
**Projekt:** Altmuehl-Jura Rad Bestand



Radschild Pfeilwegweiser; beidseitig bedruckt

**InfraID:** 294006 **Material:** Metall (Blech oder Stahl) **Unterhalter:**  
 Berching  
**Phase:** Bestand **Dimension:** **Kontrollleur:**  
**Nut:** Unbekannt

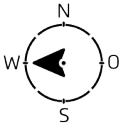


**Befestigung:** Klemmschelle D=76  
**Montagetyp:** Standard (Fahnenmontage)  
**Projekt:** Altmuehl-Jura Rad Bestand



Radschild Pfeilwegweiser; beidseitig bedruckt

**InfraID:** 294007 **Material:** Metall (Blech oder Stahl) **Unterhalter:**  
 Berching  
**Phase:** Bestand **Dimension:** **Kontrollleur:**  
**Nut:** Unbekannt

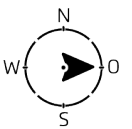


**Befestigung:** Klemmschelle D=76  
**Montagetyp:** Standard (Fahnenmontage)  
**Projekt:** Altmuehl-Jura Rad Bestand



Radschild Pfeilwegweiser; beidseitig bedruckt

**InfraID:** 294008 **Material:** Metall (Blech oder Stahl) **Unterhalter:**  
 Berching  
**Phase:** Bestand **Dimension:** **Kontrollleur:**  
**Nut:** Unbekannt



**Befestigung:** Klemmschelle D=76  
**Montagetyp:** Standard (Fahnenmontage)  
**Projekt:** Altmuehl-Jura Rad Bestand




Radschild Pfeilwegweiser; beidseitig bedruckt

100 x 100 mm	100 x 100 mm	100 x 100 mm	100 x 100 mm	100 x 100 mm	100 x 100 mm
Universal	Universal	Universal	Universal	unbekannt	Universal
Neu	Neu	Neu	Neu	Neu	Neu

**Maßnahmen:**

**Signet einhängen**

Signets mit kleineren ersetzen.



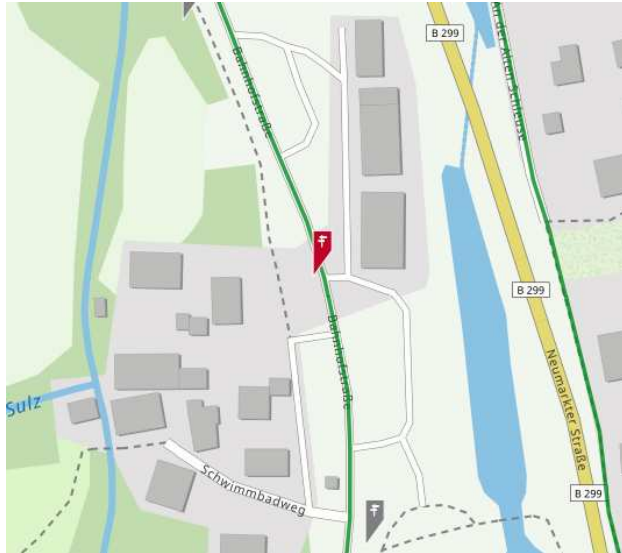
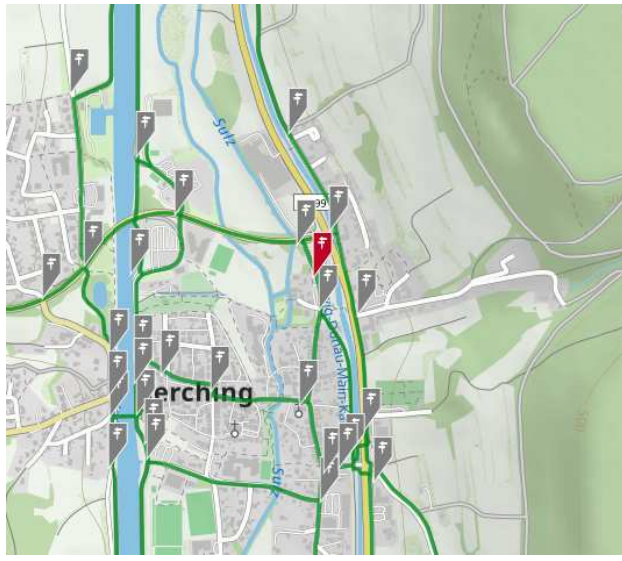
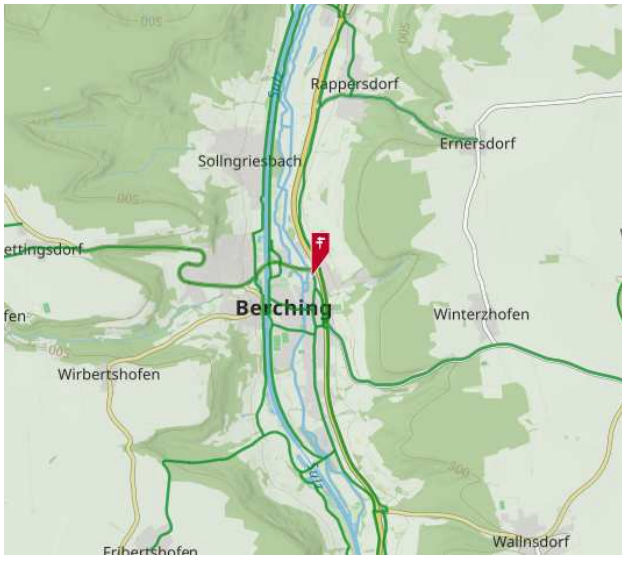
Gemeinde: Berching [Autom. Referenzierung: Raiffeisen-Markt, 33, Bahnhofstraße, Sollingriesbach, Berching, Landkreis Neumarkt in der Oberpfalz]

Pos./WGS84: 49.10899 / 11.44428

Erreichbarkeit: PKW

Pos./UTM: 32 678382 / 5442449

Zwei Zwischenwegweiser Bestand in Ordnung.



Kein Foto

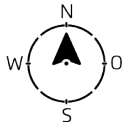


<b>Träger 1:</b> Pfosten	<b>Träger ID:</b> 105553	<b>Unterhalter:</b> Berching
<b>Phase:</b> Bestand	<b>Durchm.:</b> 60	<b>Gründung:</b> Nicht definiert
<b>Material:</b> Stahl	<b>Länge:</b> 200	<b>Fundament:</b> nicht definiert




Blaues Park-Schild

**InfraID:** 294009 **Material:** Metall (Blech oder Stahl) **Unterhalter:** Berching  
**Phase:** Bestand **Dimension:** **Kontrolleur:**  
**Nut:** Unbekannt

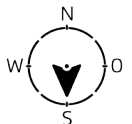


**Befestigung:** Rohrschelle D=60, BA=70  
**Montagetyp:**  
**Projekt:** Altmuehl-Jura Rad Bestand



Radschild Zwischenwegweiser

**InfraID:** 294010 **Material:** Metall (Blech oder Stahl) **Unterhalter:** Berching  
**Phase:** Bestand **Dimension:** **Kontrolleur:**  
**Nut:** Unbekannt



**Befestigung:** Rohrschelle D=60, BA=70  
**Montagetyp:**  
**Projekt:** Altmuehl-Jura Rad Bestand

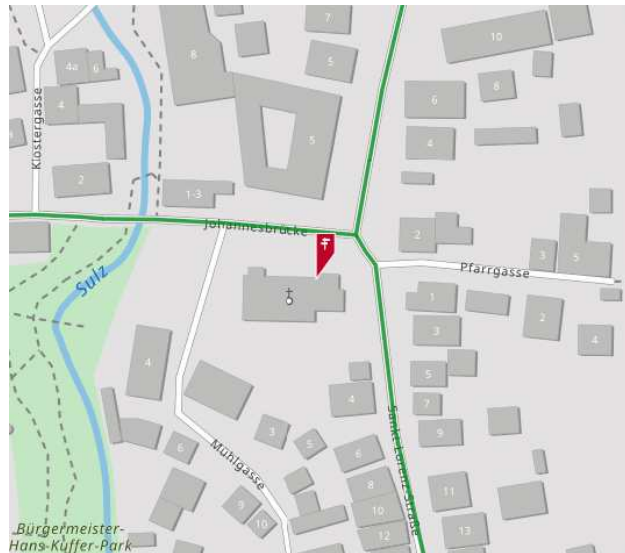
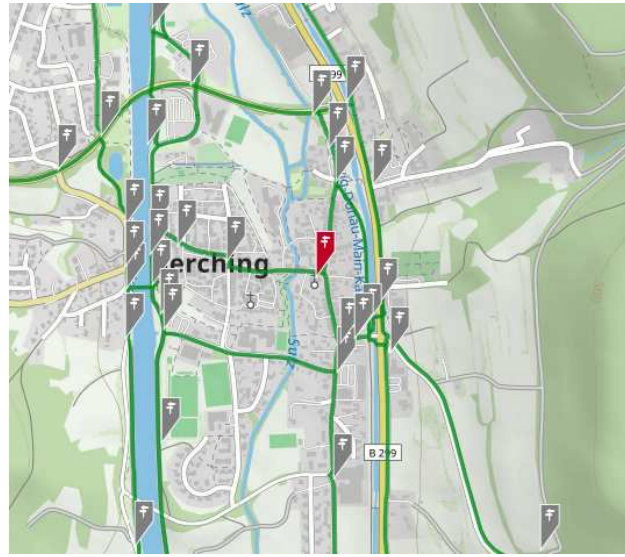


Radschild Zwischenwegweiser



Gemeinde: Berching [Autom. Referenzierung: St. Lorenz, Sankt-Lorenz-Straße, Berching, Landkreis Neumarkt in der Oberpfalz]  
Pos./WGS84: 49.10588 / 11.44378 Erreichbarkeit: PKW  
Pos./UTM: 32 678357 / 5442102 Anfahrt: St. Lorenz Kirche

Standort tourinfra; Zwei Pfeilwegweiser Bestand. Ein Pfeilwegweiser ergänzend geplant.



Kein Foto

**Träger 1:** Pfosten  
**Phase:** Bestand  
**Material:** Stahl

**Träger ID:** 105554  
**Durchm.:** 76  
**Länge:** 350

**Unterhalter:** Berching  
**Gründung:** Grünfläche  
**Fundament:** nicht definiert

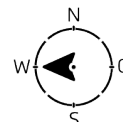


**InfraID:** 294011 **Material:** Metall (Blech oder Stahl) **Unterhalter:** Berching

**Phase:** Bestand **Dimension:** **Kontrollleur:**

**Nut:** Unbekannt

**Befestigung:** Klemmschelle D=76  
**Montagetyp:** Standard (Fahnenmontage)  
**Projekt:** Altmuehl-Jura Rad Bestand



Radschild Pfeilwegweiser; beidseitig bedruckt

150 x 150 mm	150 x 150 mm	150 x 150 mm	150 x 150 mm	150 x 150 mm
unbekannt	unbekannt	unbekannt	unbekannt	Universal
Bestand	Bestand	Bestand	Bestand	Neu

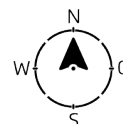
**Maßnahmen:**  
Signet einhängen

**InfraID:** 294012 **Material:** Metall (Blech oder Stahl) **Unterhalter:** Berching

**Phase:** Bestand **Dimension:** **Kontrollleur:**

**Nut:** Unbekannt

**Befestigung:** Klemmschelle D=76  
**Montagetyp:** Standard (Fahnenmontage)  
**Projekt:** Altmuehl-Jura Rad Bestand



Radschild Pfeilwegweiser; beidseitig bedruckt

150 x 150 mm	150 x 150 mm	150 x 150 mm	150 x 150 mm	150 x 150 mm
unbekannt	unbekannt	unbekannt	unbekannt	Universal
Bestand	Bestand	Bestand	Bestand	Neu

**Maßnahmen:**  
Signet einhängen



InfraID: 294013 Material: Metall (Blech oder Stahl) Unterhalter:

Berching

Phase: Neu

Dimension:

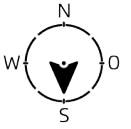
Kontrolleur:

Nut: Unbekannt

Befestigung: Klemmschelle D=60

Montagetyp: Standard (Fahnenmontage)

Projekt: Altmuehl-Jura Rad Neuplanung



Radschild Pfeilwegweiser; beidseitig bedruckt

**Maßnahmen:**

neu aufstellen

Schild neu aufstellen



Gemeinde: Berching [Autom. Referenzierung: Hubstraße, Berching, Landkreis Neumarkt in der Oberpfalz]

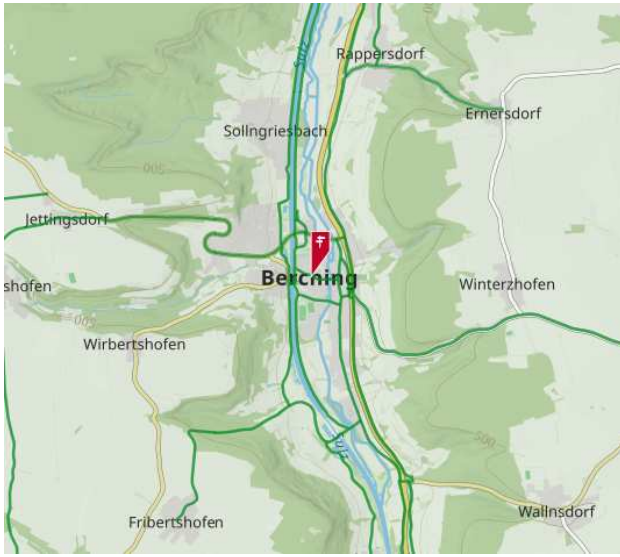
Pos./WGS84: 49.10622 / 11.4405

Pos./UTM: 32 678117 / 5442132

Erreichbarkeit: PKW

Anfahrt: Zentrum Berching, Ecke Sparkasse

Standort tourinfra; Zwei Pfeilwegweiser Bestand in Ordnung.



Kein Foto

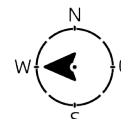
**Träger 1:** Pfosten  
**Phase:** Bestand  
**Material:** Stahl

**Träger ID:** 105555  
**Durchm.:** 76  
**Länge:** 350

**Unterhalter:** Berching  
**Gründung:** Grünfläche  
**Fundament:** nicht definiert



**InfraID:** 294014 **Material:** Metall (Blech oder Stahl) **Unterhalter:** Berching  
**Phase:** Bestand **Dimension:** **Kontrollleur:**  
**Nut:** Unbekannt



**Befestigung:** Klemmschelle D=76  
**Montagetyp:** Standard (Fahnenmontage)  
**Projekt:** Altmuehl-Jura Rad Bestand

## Beilngries

## Plankstetten

9,6

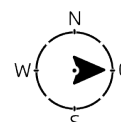
5,2

Radschild Pfeilwegweiser; beidseitig bedruckt

Barocke Radltour	Fränkischer WasserRadweg	Bayernnetz® für Radler	FÜNF FLÜSSE RADWEG	JurAKTIV TOUR
150 x 150 mm	150 x 150 mm	150 x 150 mm	150 x 150 mm	150 x 150 mm
unbekannt	unbekannt	unbekannt	unbekannt	Universal
Bestand	Bestand	Bestand	Bestand	Neu

**Maßnahmen:**  
Signet einhängen

**InfraID:** 294015 **Material:** Metall (Blech oder Stahl) **Unterhalter:** Berching  
**Phase:** Bestand **Dimension:** **Kontrollleur:**  
**Nut:** Unbekannt



**Befestigung:** Klemmschelle D=76  
**Montagetyp:** Standard (Fahnenmontage)  
**Projekt:** Altmuehl-Jura Rad Bestand

## Neumarkt

## Mühlhausen

21


8,2

Radschild Pfeilwegweiser; beidseitig bedruckt

Barocke Radltour	Fränkischer WasserRadweg	Bayernnetz® für Radler	FÜNF FLÜSSE RADWEG	JurAKTIV TOUR
150 x 150 mm	150 x 150 mm	150 x 150 mm	150 x 150 mm	150 x 150 mm
unbekannt	unbekannt	unbekannt	unbekannt	Universal
Bestand	Bestand	Bestand	Bestand	Neu

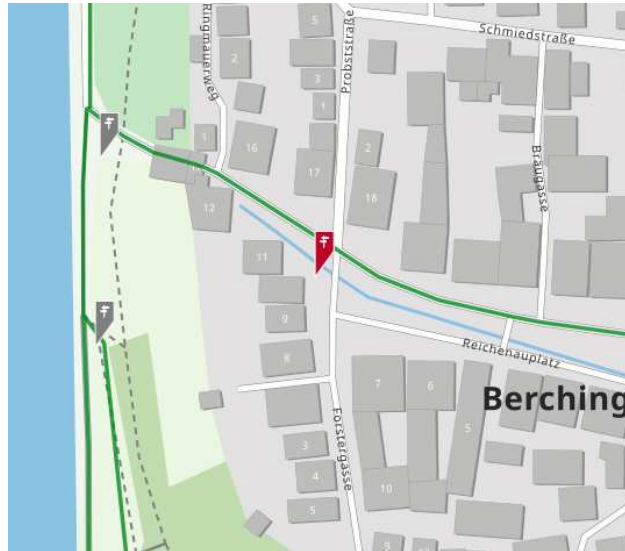
**Maßnahmen:**  
Signet einhängen





Gemeinde: Berching [Autom. Referenzierung: 10, Reichenauplatz, Berching, Landkreis Neumarkt in der Oberpfalz]  
Pos./WGS84: 49.10662 / 11.43869 Erreichbarkeit: PKW  
Pos./UTM: 32 677983 / 5442173 Anfahrt: Forstergasse

Zwei Zwischenwegweiser Bestand in Ordnung

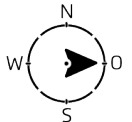


Kein Foto


**Träger 1:** Pfosten      **Träger ID:** 105556      **Unterhalter:** Berching  
**Phase:** Bestand      **Durchm.:** 60      **Gründung:** Grünfläche  
**Material:** Stahl      **Länge:** 300      **Fundament:** nicht definiert



**InfraID:** 294016    **Material:** Metall (Blech oder Stahl)    **Unterhalter:** Berching  
**Phase:** Bestand    **Dimension:**    **Kontrolleur:**  
**Nut:** Unbekannt

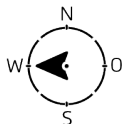


**Befestigung:** Rohrschelle D=60, BA=70  
**Montagetyp:**  
**Projekt:** Altmuehl-Jura Rad Bestand



Radschild Zwischenwegweiser

**InfraID:** 294017    **Material:** Metall (Blech oder Stahl)    **Unterhalter:** Berching  
**Phase:** Bestand    **Dimension:**    **Kontrolleur:**  
**Nut:** Unbekannt



**Befestigung:** Rohrschelle D=60, BA=70  
**Montagetyp:**  
**Projekt:** Altmuehl-Jura Rad Bestand



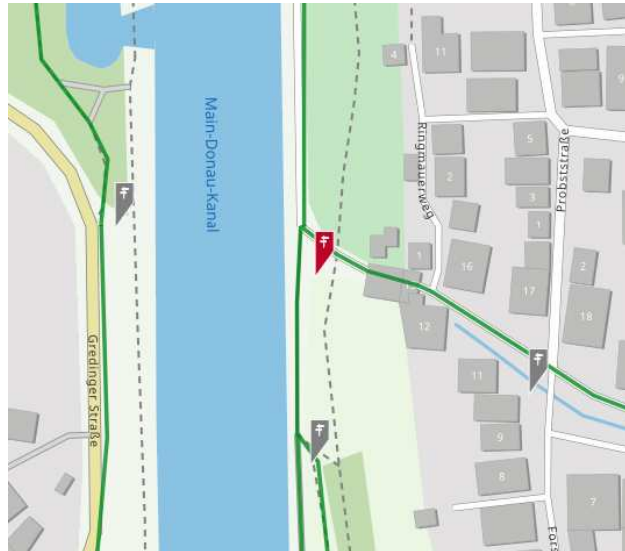
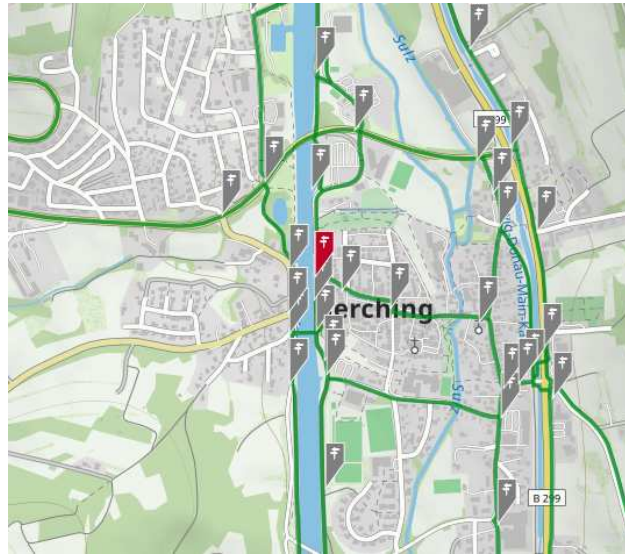
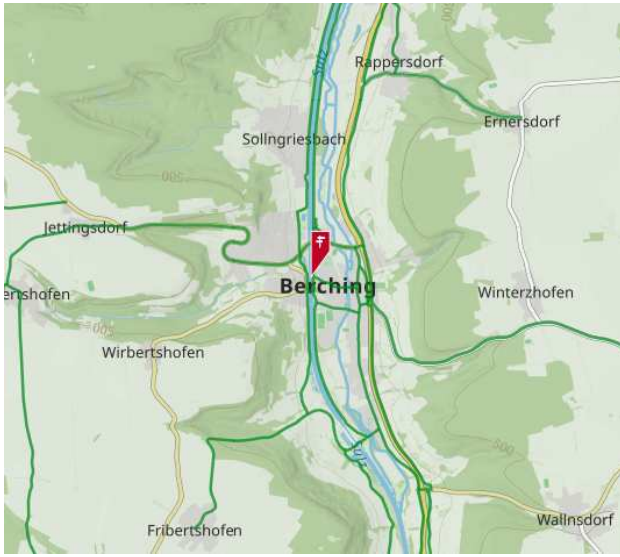
Radschild Zwischenwegweiser





Gemeinde: Berching [Autom. Referenzierung: Uferpromenade, Berching, Landkreis Neumarkt in der Oberpfalz]  
 Pos./WGS84: 49.10698 / 11.4377 Erreichbarkeit: PKW  
 Pos./UTM: 32 677910 / 5442210 Anfahrt: Westlich Gredinger Tor

Drei Pfeilwegweiser Bestand in Ordnung (Standort tourinfra?). Sigents ergänzen.





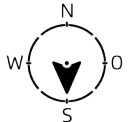
**Träger 1:** Pfosten  
**Phase:** Bestand  
**Material:** Stahl

**Träger ID:** 105557  
**Durchm.:** 76  
**Länge:** 300

**Unterhalter:** Berching  
**Gründung:** Grünfläche  
**Fundament:** nicht definiert



**InfraID:** 294018 **Material:** Metall (Blech oder Stahl) **Unterhalter:** Berching  
**Phase:** Bestand **Dimension:** **Kontrolleur:**  
**Nut:** Unbekannt



**Befestigung:** Klemmschelle D=76  
**Montagetyp:** Standard (Fahnenmontage)  
**Projekt:** Altmuehl-Jura Rad Bestand

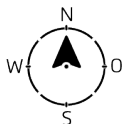


Radschild Pfeilwegweiser; beidseitig bedruckt

100 x 100 mm	100 x 100 mm	100 x 100 mm	100 x 100 mm	100 x 100 mm	100 x 100 mm
Universal	Universal	Universal	Universal	Universal	Universal
Neu	Neu	Neu	Neu	Neu	Neu

**Maßnahmen:**  
Signet einhängen  
 Signets mit kleineren ersetzen.

**InfraID:** 294019 **Material:** Metall (Blech oder Stahl) **Unterhalter:** Berching  
**Phase:** Bestand **Dimension:** **Kontrolleur:**  
**Nut:** Unbekannt



**Befestigung:** Klemmschelle D=76  
**Montagetyp:** Standard (Fahnenmontage)  
**Projekt:** Altmuehl-Jura Rad Bestand

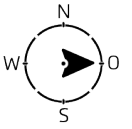


Radschild Pfeilwegweiser; beidseitig bedruckt

100 x 100 mm
Universal
Neu

**Maßnahmen:**  
Signet einhängen

**InfraID:** 294020 **Material:** Metall (Blech oder Stahl) **Unterhalter:**  
 Berching  
**Phase:** Bestand **Dimension:** **Kontrollleur:**  
**Nut:** Unbekannt



**Befestigung:** Klemmschelle D=76  
**Montagetyp:** Standard (Fahnenmontage)  
**Projekt:** Altmuehl-Jura Rad Bestand



Radschild Pfeilwegweiser; beidseitig bedruckt

100 x 100 mm	100 x 100 mm	100 x 100 mm	100 x 100 mm	100 x 100 mm
Universal	Universal	Universal	Universal	Universal
Neu	Neu	Neu	Neu	Neu

**Maßnahmen:**

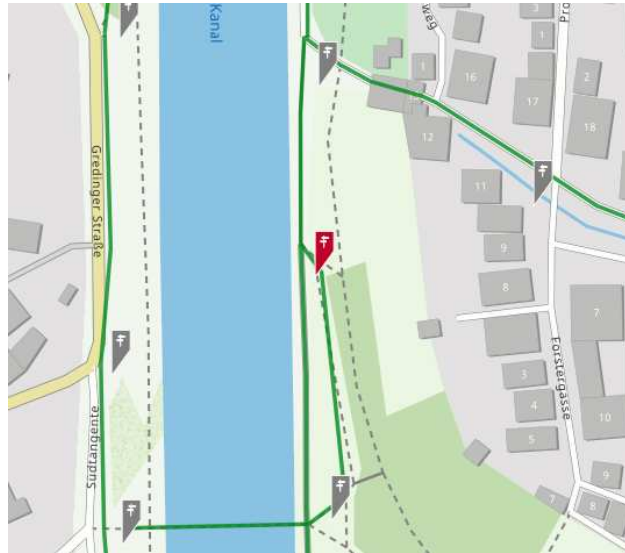
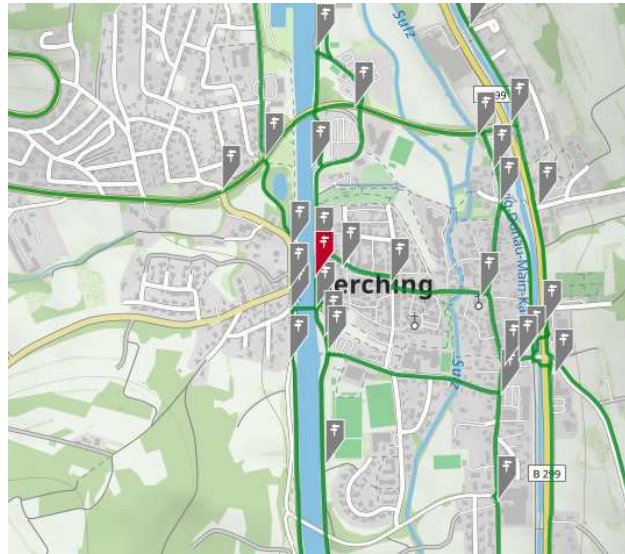
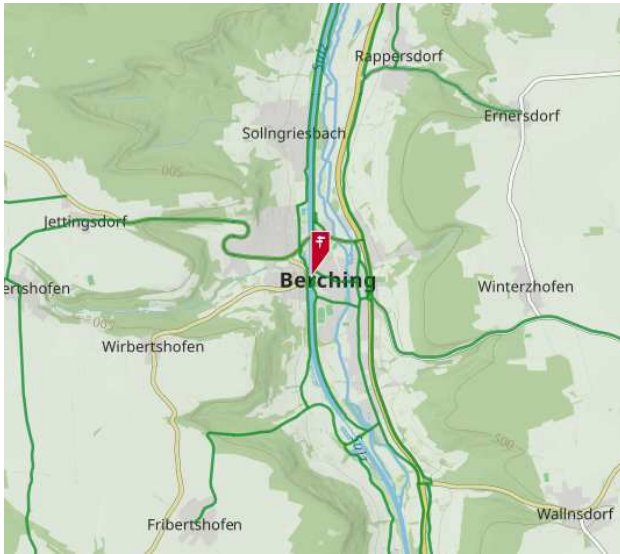
**Signet einhängen**

Signets mit kleineren ersetzen.



Gemeinde: Berching [Autom. Referenzierung: Schmidweberturm, 1, Forstergasse, Berching, Landkreis Neumarkt in der Oberpfalz]  
Pos./WGS84: 49.10641 / 11.43768 Erreichbarkeit: PKW  
Pos./UTM: 32 677910 / 5442147 Anfahrt: Abzweig nach Südosten auf Brücke


Kreuzungspunkt: Drei Pfeilwegweiser mittels Pfostenverlängerung neu geplant. Abbau bestehender Radschilder.



Kein Foto



**Träger 1:** Pfosten                      **Träger ID:** 105558                      **Unterhalter:** Berching  
**Phase:** Bestand                      **Durchm.:** 60                      **Gründung:** Grünfläche  
**Material:** Stahl                      **Länge:** 200                      **Fundament:** nicht definiert



**Maßnahmen:**

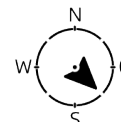
**Pfostenverlängerung 0,50 m**

Pfostenverlängerung 0,5m 0,5m; 60mm

**InfraID:** 294021    **Material:** Metall (Blech oder Stahl)    **Unterhalter:** Berching

**Phase:** **Neu**    **Dimension:**    **Kontrolleur:**

**Nut:** Unbekannt



**Befestigung:** Klemmschelle D=60  
**Montagetyp:** Standard (Fahnenmontage)  
**Projekt:** Altmuehl-Jura Rad Neuplanung



Radschild Pfeilwegweiser; beidseitig bedruckt

100 x 100 mm	100 x 100 mm
unbekannt	unbekannt
Neu	Neu

**Maßnahmen:**

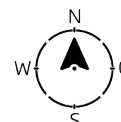
**neu aufstellen**

Schild neu aufstellen

**InfraID:** 294022    **Material:** Metall (Blech oder Stahl)    **Unterhalter:** Berching

**Phase:** **Neu**    **Dimension:**    **Kontrolleur:**

**Nut:** Unbekannt



**Befestigung:** Klemmschelle D=60  
**Montagetyp:** Standard (Fahnenmontage)  
**Projekt:** Altmuehl-Jura Rad Neuplanung



Radschild Pfeilwegweiser; beidseitig bedruckt

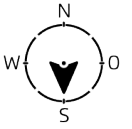
100 x 100 mm	100 x 100 mm	100 x 100 mm	100 x 100 mm	100 x 100 mm	100 x 100 mm
unbekannt	unbekannt	unbekannt	unbekannt	unbekannt	unbekannt
Neu	Neu	Neu	Neu	Neu	Neu

**Maßnahmen:**

**neu aufstellen**

Schild neu aufstellen

**InfraID:** 294023 **Material:** Metall (Blech oder Stahl) **Unterhalter:**  
 Berching  
**Phase:** **Neu** **Dimension:** **Kontrollleur:**  
**Nut:** Unbekannt



**Befestigung:** Klemmschelle D=60  
**Montagetyp:** Standard (Fahnenmontage)  
**Projekt:** Altmuehl-Jura Rad Neuplanung



Radschild Pfeilwegweiser; beidseitig bedruckt

100 x 100 mm	100 x 100 mm	100 x 100 mm	100 x 100 mm	100 x 100 mm
unbekannt	unbekannt	unbekannt	unbekannt	unbekannt
Neu	Neu	Neu	Neu	Neu

**Maßnahmen:**  
**neu aufstellen**  
 Schild neu aufstellen

**InfraID:** 294024 **Material:** Metall (Blech oder Stahl) **Unterhalter:**  
 Berching  
**Phase:** **Abbau** **Dimension:** **Kontrollleur:**  
**Nut:** Unbekannt



**Befestigung:** nicht definiert  
**Montagetyp:**  
**Projekt:** Altmuehl-Jura Rad Demontage



Kein Foto

Demontage Rad  
 Pfeil: 1  
 Beanstandung: nicht FGSV-konform

**Maßnahmen:**  
**abbauen / entfernen**  
 Schild abbauen / entfernen

**InfraID:** 294025 **Material:** Metall (Blech oder Stahl) **Unterhalter:**

Berching

**Phase:** **Abbau** **Dimension:**

**Kontrolleur:**



**Nut:** Unbekannt

**Befestigung:** nicht definiert

**Montagetyp:**

**Projekt:** Altmuehl-Jura Rad Demontage



Demontage Rad

ZWW: 2

Beanstandung: nicht FGSV-konform

**Maßnahmen:**

**abbauen / entfernen**

Schild abbauen / entfernen





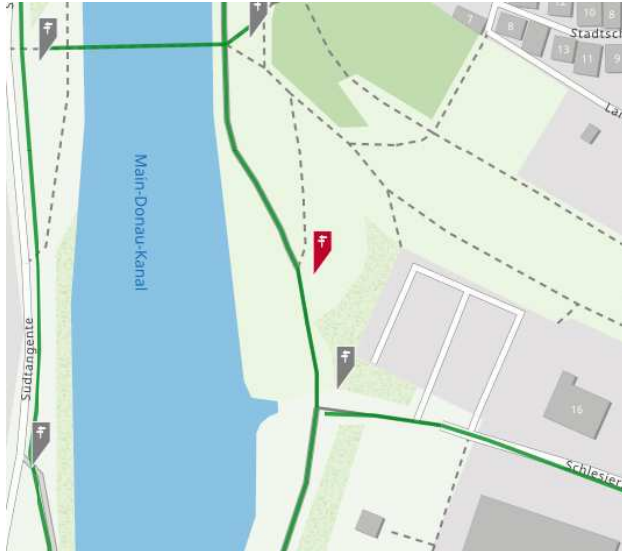
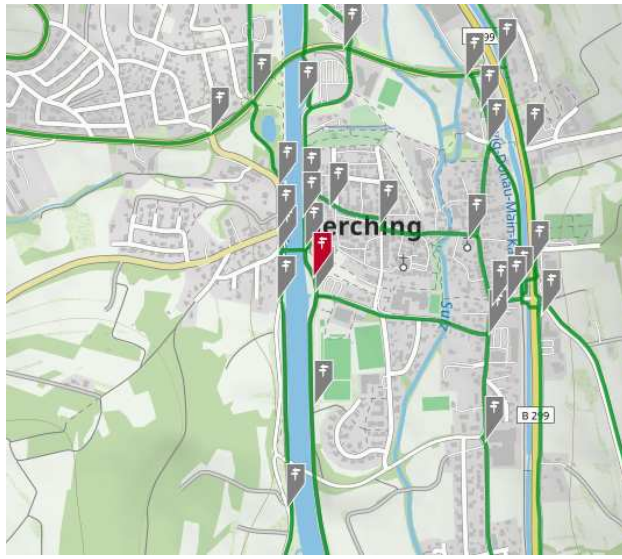
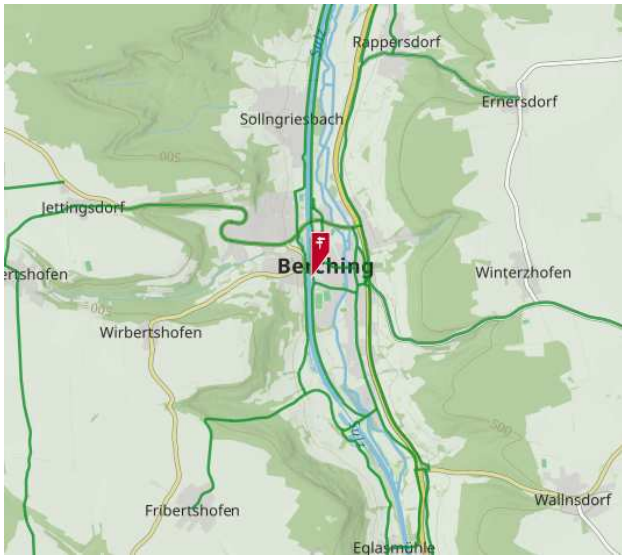
Gemeinde: Berching [Autom. Referenzierung: Schlesierstraße, Berching, Landkreis Neumarkt in der Oberpfalz]

Pos./WGS84: 49.10496 / 11.43805

Erreichbarkeit: PKW

Pos./UTM: 32 677943 / 5441986

Nur Demontage bestehender Zwischenwegweiser.









Gemeinde: Berching [Autom. Referenzierung: Schlesierstraße, Berching, Landkreis Neumarkt in der Oberpfalz]

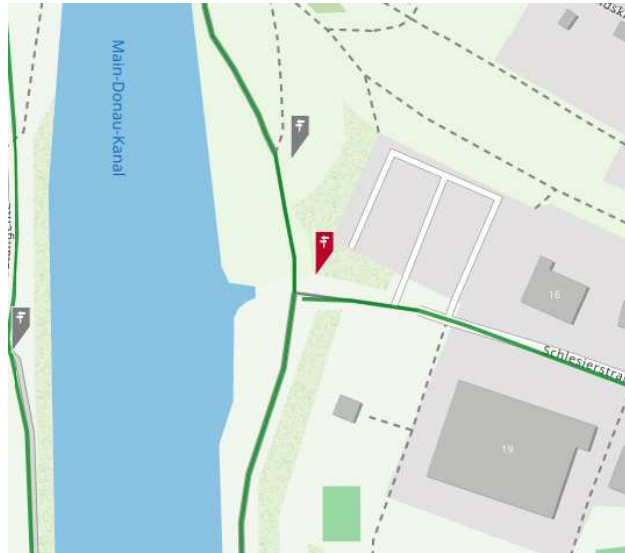
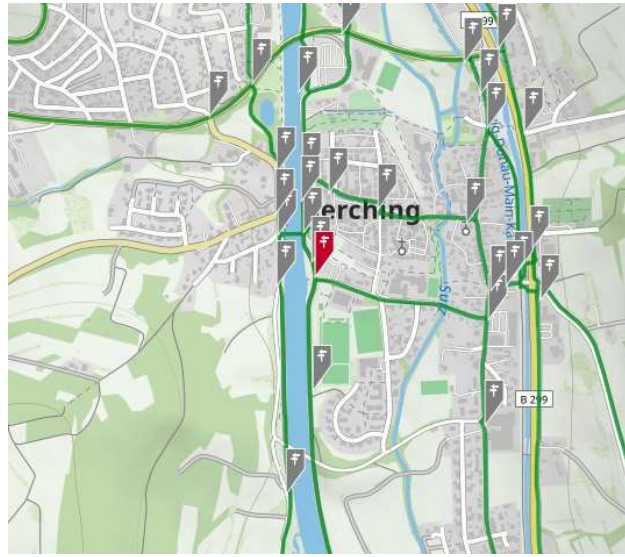
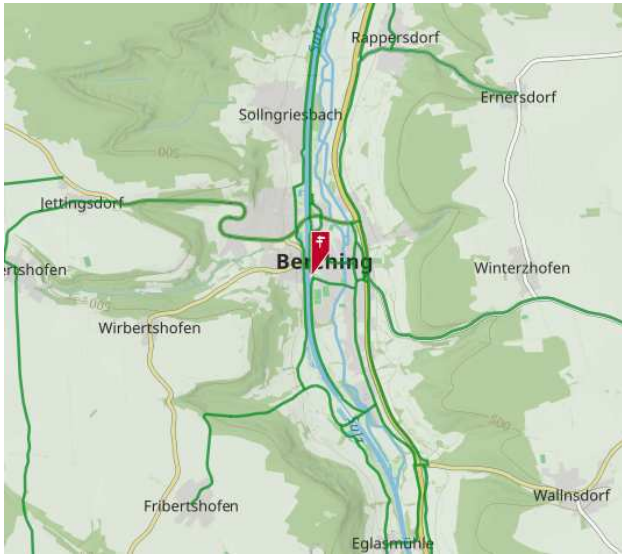
Pos./WGS84: 49.10461 / 11.43816

Erreichbarkeit: PKW

Pos./UTM: 32 677952 / 5441948

Anfahrt: Abzweig Richtung Schlesierstraße

Drei Pfeilwegweiser mittels Pfostenverlängerung geplant. Demontage bestehender Zwischenwegweiser.



Kein Foto



Träger 1: Laternenmast      Träger ID: 105560      Unterhalter: Berching  
 Phase: Bestand      Durchm.: 80-100



InfracID: 294027    Material: Metall (Blech oder Stahl)    Unterhalter: Berching

Phase: **Abbau**    Dimension:    Kontrolleur:

Nut: Unbekannt

Befestigung: nicht definiert

Montagetyp:

Projekt: Altmuehl-Jura Rad Demontage



Kein Foto

Kein Foto

Demontage Rad  
 ZWW: 2  
 Beanstandung: konkurrierende Wegweisung

**Maßnahmen:**

**abbauen / entfernen**

Schild abbauen / entfernen

**Träger 2:** Pfosten                      **Träger ID:** 105561  
**Phase:** Bestand                      **Durchm.:** 60  
**Material:** Stahl                      **Länge:** 200

**Unterhalter:** Berching  
**Gründung:** Nicht definiert  
**Fundament:** nicht definiert

Pfosten nordwestlich der Wegkreuzung

**Maßnahmen:**

Pfostenverlängerung 1 m

Pfostenverlängerung 1m 1m; 60mm

**InfraID:** 294028    **Material:** Metall (Blech oder Stahl)    **Unterhalter:**

Berching

**Phase:** **Neu**      **Dimension:**

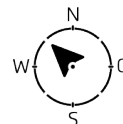
**Kontrolleur:**

**Nut:** Unbekannt

**Befestigung:** Klemmschelle D=60

**Montagetyp:** Standard (Fahnenmontage)

**Projekt:** Altmuehl-Jura Rad Neuplanung



Radschild Pfeilwegweiser; beidseitig bedruckt

100 x 100 mm	100 x 100 mm	100 x 100 mm	100 x 100 mm	100 x 100 mm
unbekannt	unbekannt	unbekannt	unbekannt	unbekannt
Neu	Neu	Neu	Neu	Neu

**Maßnahmen:**

neu aufstellen

Schild neu aufstellen

**InfraID:** 294029    **Material:** Metall (Blech oder Stahl)    **Unterhalter:**

Berching

**Phase:** **Neu**      **Dimension:**

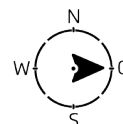
**Kontrolleur:**

**Nut:** Unbekannt

**Befestigung:** Klemmschelle D=60

**Montagetyp:** Standard (Fahnenmontage)

**Projekt:** Altmuehl-Jura Rad Neuplanung



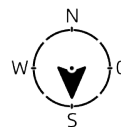
Radschild Pfeilwegweiser; beidseitig bedruckt

**Maßnahmen:**

neu aufstellen

Schild neu aufstellen

**InfraID:** 294030 **Material:** Metall (Blech oder Stahl) **Unterhalter:**  
 Berching  
**Phase:** **Neu** **Dimension:** **Kontrolleur:**  
**Nut:** Unbekannt



**Befestigung:** Klemmschelle D=60  
**Montagetyp:** Standard (Fahnenmontage)  
**Projekt:** Altmuehl-Jura Rad Neuplanung




Radschild Pfeilwegweiser; beidseitig bedruckt

100 x 100 mm	100 x 100 mm	100 x 100 mm	100 x 100 mm	100 x 100 mm
unbekannt	unbekannt	unbekannt	unbekannt	unbekannt
Neu	Neu	Neu	Neu	Neu

**Maßnahmen:**  
**neu aufstellen**

Schild neu aufstellen





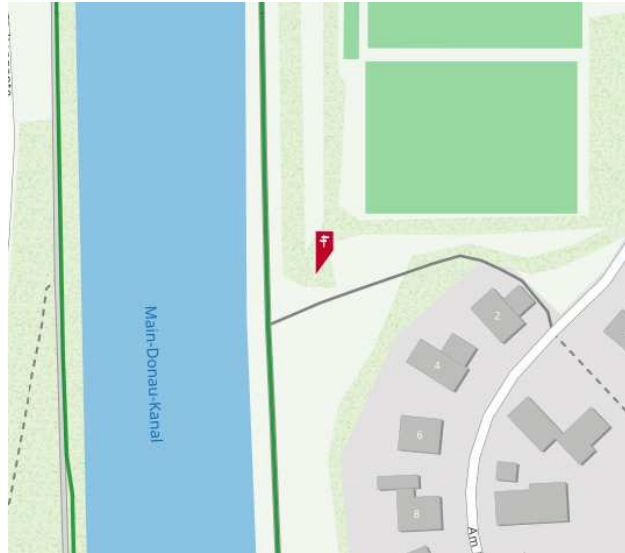
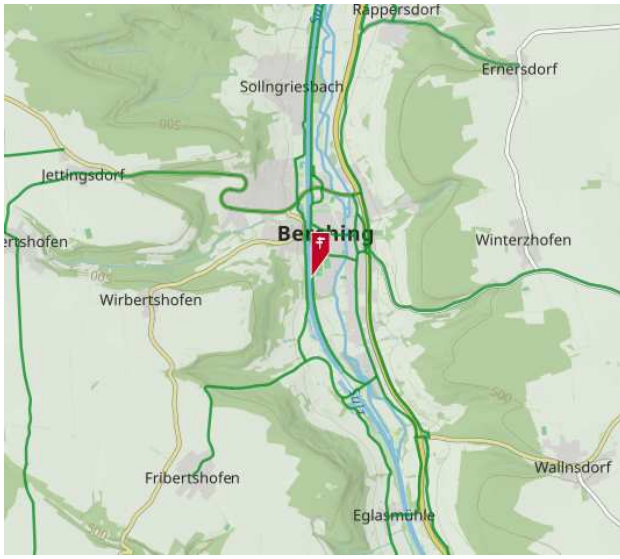
Gemeinde: Berching [Autom. Referenzierung: Am Europakanal, Berching, Landkreis Neumarkt in der Oberpfalz]

Pos./WGS84: 49.10185 / 11.4381

Erreichbarkeit: PKW

Pos./UTM: 32 677957 / 5441641

Zwei Zwischenwegweiser Bestand in Ordnung.

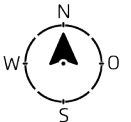


Kein Foto


**Träger 1:** Pfosten                      **Träger ID:** 105562                      **Unterhalter:** Berching  
**Phase:** Bestand                      **Durchm.:** 60                      **Gründung:** Grünfläche  
**Material:** Stahl                      **Länge:** 200                      **Fundament:** nicht definiert



**InfraID:** 294031    **Material:** Metall (Blech oder Stahl)    **Unterhalter:** Berching  
**Phase:** Bestand    **Dimension:**                      **Kontrolleur:**  
**Nut:** Unbekannt

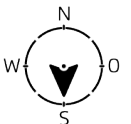


**Befestigung:** Rohrschelle D=60, BA=70  
**Montagetyp:**  
**Projekt:** Altmuehl-Jura Rad Bestand



Radschild Zwischenwegweiser

**InfraID:** 294032    **Material:** Metall (Blech oder Stahl)    **Unterhalter:** Berching  
**Phase:** Bestand    **Dimension:**                      **Kontrolleur:**  
**Nut:** Unbekannt



**Befestigung:** Rohrschelle D=60, BA=70  
**Montagetyp:**  
**Projekt:** Altmuehl-Jura Rad Bestand



Radschild Zwischenwegweiser





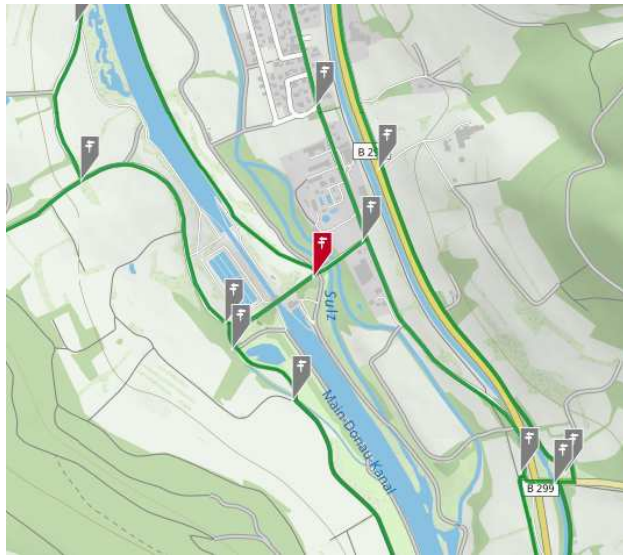
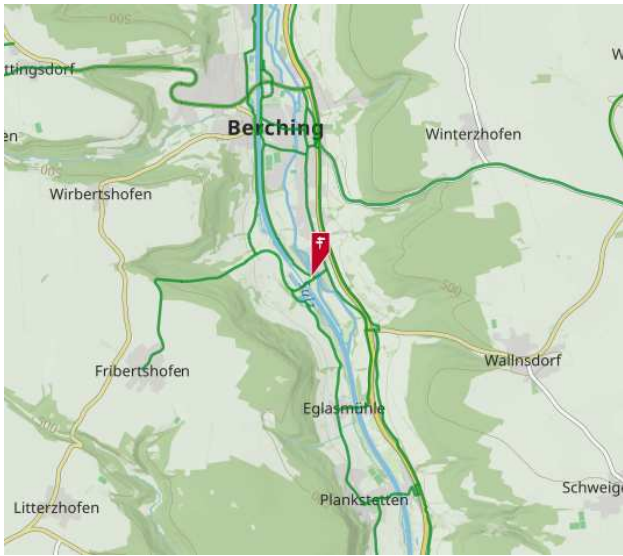
Gemeinde: Berching [Autom. Referenzierung: Eglsammühle, Berching, Landkreis Neumarkt in der Oberpfalz]

Pos./WGS84: 49.09142 / 11.4455

Erreichbarkeit: PKW

Pos./UTM: 32 678535 / 5440499

Drei Pfeilwegweiser Bestand. Demontage bestehender Zwischenwegweiser.





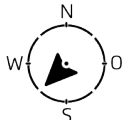
**Träger 1:** Pfosten  
**Phase:** Bestand  
**Material:** Stahl

**Träger ID:** 105563  
**Durchm.:** 60  
**Länge:** 250

**Unterhalter:** Berching  
**Gründung:** Nicht definiert  
**Fundament:** nicht definiert



**InfraID:** 294033 **Material:** Metall (Blech oder Stahl) **Unterhalter:** Berching  
**Phase:** Bestand **Dimension:** **Kontrollleur:**  
**Nut:** Unbekannt



**Befestigung:** Klemmschelle D=60  
**Montagetyp:** Standard (Fahnenmontage)  
**Projekt:** Altmuehl-Jura Rad Bestand

## Beilngries

## Kloster Plankstetten

7,7

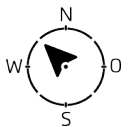
3,1

Radschild Pfeilwegweiser; beidseitig bedruckt

150 x 150 mm	150 x 150 mm	150 x 150 mm	150 x 150 mm	150 x 150 mm
unbekannt	unbekannt	unbekannt	Universal	Universal
Bestand	Bestand	Bestand	Neu	Neu

**Maßnahmen:**  
Signet einhängen

**InfraID:** 294034 **Material:** Metall (Blech oder Stahl) **Unterhalter:** Berching  
**Phase:** Bestand **Dimension:** **Kontrollleur:**  
**Nut:** Unbekannt



**Befestigung:** Klemmschelle D=60  
**Montagetyp:** Standard (Fahnenmontage)  
**Projekt:** Altmuehl-Jura Rad Bestand

## Neumarkt i.d.OPf.

## Berching Zentrum

24

2,3

Radschild Pfeilwegweiser; beidseitig bedruckt

150 x 150 mm	150 x 150 mm	150 x 150 mm	100 x 100 mm	100 x 100 mm
unbekannt	unbekannt	unbekannt	Universal	Universal
Bestand	Bestand	Bestand	Neu	Neu

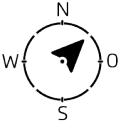
**Maßnahmen:**  
Signet einhängen

**InfraID:** 294035 **Material:** Metall (Blech oder Stahl) **Unterhalter:**

Berching

**Phase:** Bestand **Dimension:**

**Kontrolleur:**



**Nut:** Unbekannt

**Befestigung:** Klemmschelle D=60

**Montagetyp:** Standard (Fahnenmontage)

**Projekt:** Altmuehl-Jura Rad Bestand



Radschild Pfeilwegweiser; beidseitig bedruckt

**InfraID:** 294036 **Material:** Metall (Blech oder Stahl) **Unterhalter:**

Berching

**Phase:** **Abbau** **Dimension:**

**Kontrolleur:**



**Nut:** Unbekannt

**Befestigung:** nicht definiert

**Montagetyp:**

**Projekt:** Altmuehl-Jura Rad Demontage



Kein Foto

Demontage Rad

ZWW: 1

Beanstandung: konkurrierende Wegweisung

**Maßnahmen:**

**abbauen / entfernen**

Schild abbauen / entfernen

**Träger 2:** Pfosten                      **Träger ID:** 105564                      **Unterhalter:** Berching  
**Phase:** Bestand                      **Durchm.:** 60                      **Gründung:** Nicht definiert  
**Material:** Stahl                      **Länge:** 250                      **Fundament:** nicht definiert

Vorfahrt achten-Schild



**InfraID:** 294037 **Material:** Metall (Blech oder Stahl) **Unterhalter:** Berching

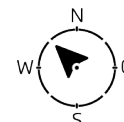
**Phase:** Bestand **Dimension:** **Kontrolleur:**

**Nut:** Unbekannt

**Befestigung:** Rohrschelle D=60, BA=70

**Montagetyp:**

**Projekt:** Altmuehl-Jura Rad Bestand



Radschild Zwischenwegweiser

**InfraID:** 294038 **Material:** Metall (Blech oder Stahl) **Unterhalter:** Berching

**Phase:** **Abbau** **Dimension:** **Kontrolleur:**

**Nut:** Unbekannt

**Befestigung:** nicht definiert

**Montagetyp:**

**Projekt:** Altmuehl-Jura Rad Demontage



Kein Foto

Demontage Rad

ZWW: 1

Beanstandung: konkurrierende Wegweisung

**Maßnahmen:**

**abbauen / entfernen**

Schild abbauen / entfernen





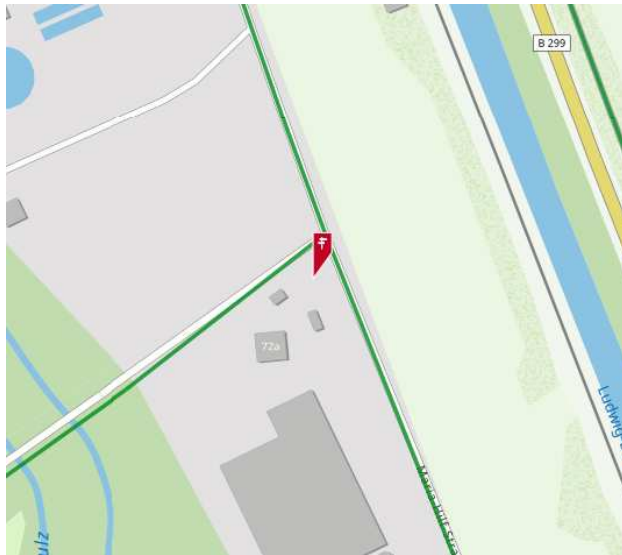
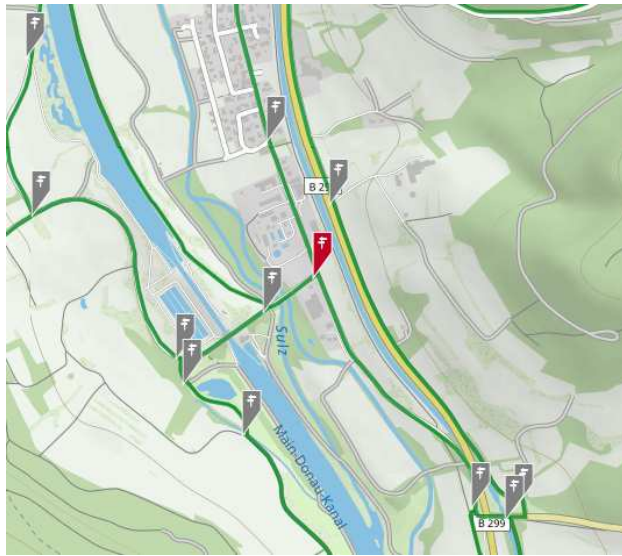
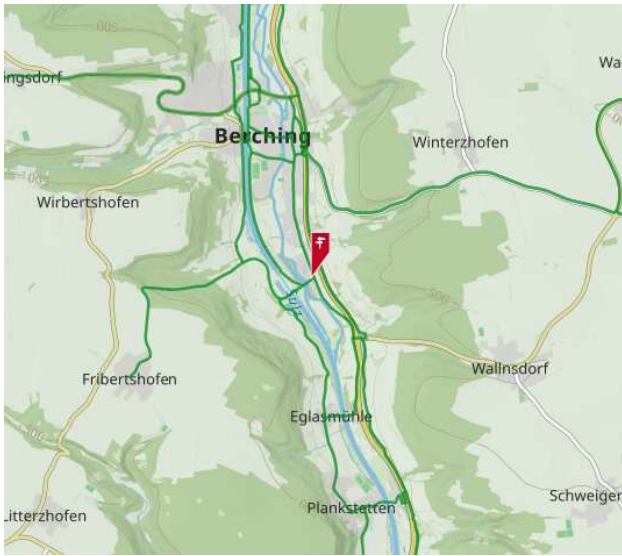
Gemeinde: Berching [Autom. Referenzierung: Berching, Landkreis Neumarkt in der Oberpfalz]

Pos./WGS84: 49.09227 / 11.44732

Erreichbarkeit: PKW

Pos./UTM: 32 678665 / 5440597

Drei Pfeilwegweiser an neuem Pfosten geplant. Demontage alter Radschilder.



**Träger 1:** Pfosten                      **Träger ID:** 105565                      **Unterhalter:** Berching  
**Phase:** Bestand                      **Durchm.:** 60                      **Gründung:** Nicht definiert  
**Material:** Stahl                      **Länge:** 300                      **Fundament:** nicht definiert



**InfraID:** 294039   **Material:** Metall (Blech oder Stahl)   **Unterhalter:** Berching

**Phase:** **Abbau**   **Dimension:**                      **Kontrolleur:**

**Nut:** Unbekannt

**Befestigung:** nicht definiert

**Montagetyp:**

**Projekt:** Altmuehl-Jura Rad Demontage



Kein Foto

Demontage Rad  
 ZWW: 1  
 Beanstandung: nicht FGSV-konform

**Maßnahmen:**

**abbauen / entfernen**

Schild abbauen / entfernen

**Träger 2:** Pfosten  
**Phase:** Bestand  
**Material:** Stahl  
**Träger ID:** 105566  
**Durchm.:** 60  
**Länge:** 250  
**Unterhalter:** Berching  
**Gründung:** Nicht definiert  
**Fundament:** nicht definiert



**InfraID:** 294040 **Material:** Metall (Blech oder Stahl) **Unterhalter:**

Berching

**Phase:** **Abbau** **Dimension:**

**Kontrolleur:**

**Nut:** Unbekannt

**Befestigung:** nicht definiert

**Montagetyp:**

**Projekt:** Altmuehl-Jura Rad Demontage



Kein Foto

Demontage Rad

ZWW: 1

Beanstandung: nicht FGSV-konform

**Maßnahmen:**

abbauen / entfernen

Schild abbauen / entfernen



**Träger 3:** Pfosten                      **Träger ID:** 105567                      **Unterhalter:** Berching  
**Phase:** Bestand                      **Durchm.:** 60                      **Gründung:** Nicht definiert  
**Material:** Stahl                      **Länge:** 250                      **Fundament:** nicht definiert

60 km/h



**InfraID:** 294041    **Material:** Metall (Blech oder Stahl)    **Unterhalter:** Berching

**Phase:** **Abbau**    **Dimension:**                      **Kontrolleur:**

**Nut:** Unbekannt

**Befestigung:** nicht definiert

**Montagetyp:**

**Projekt:** Altmuehl-Jura Rad Demontage



Kein Foto

Demontage Rad  
 ZWW: 1  
 Beanstandung: nicht FGSV-konform

**Maßnahmen:**

**abbauen / entfernen**

Schild abbauen / entfernen

**Träger 4:** Pfosten  
**Phase:** Neu  
**Material:** Stahl

**Träger ID:** 105568  
**Durchm.:** 60  
**Länge:** 350

**Unterhalter:** Berching  
**Gründung:** Nicht definiert  
**Fundament:** nicht definiert

Positionsvorschlag für neuen Pfosten: Südwestlich der Abzweigung

**Maßnahmen:**

neu aufstellen

Träger neu aufstellen

**InfraID:** 294042 **Material:** Metall (Blech oder Stahl) **Unterhalter:**

Berching

**Phase:** Neu **Dimension:**

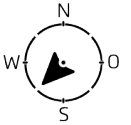
**Kontrolleur:**

**Nut:** Unbekannt

**Befestigung:** Klemmschelle D=60

**Montagetyp:** Standard (Fahnenmontage)

**Projekt:** Altmuehl-Jura Rad Neuplanung



Radschild Pfeilwegweiser; beidseitig bedruckt

**Maßnahmen:**

neu aufstellen

Schild neu aufstellen

**InfraID:** 294043 **Material:** Metall (Blech oder Stahl) **Unterhalter:**

Berching

**Phase:** Neu **Dimension:**

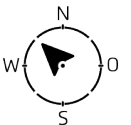
**Kontrolleur:**

**Nut:** Unbekannt

**Befestigung:** Klemmschelle D=60

**Montagetyp:** Standard (Fahnenmontage)

**Projekt:** Altmuehl-Jura Rad Neuplanung



Radschild Pfeilwegweiser; beidseitig bedruckt

**Maßnahmen:**

neu aufstellen

Schild neu aufstellen

**InfraID:** 294044 **Material:** Metall (Blech oder Stahl) **Unterhalter:**

Berching

**Phase:** Neu **Dimension:**

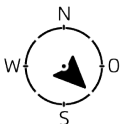
**Kontrolleur:**

**Nut:** Unbekannt

**Befestigung:** Klemmschelle D=60

**Montagetyp:** Standard (Fahnenmontage)

**Projekt:** Altmuehl-Jura Rad Neuplanung




Radschild Pfeilwegweiser; beidseitig bedruckt

**Maßnahmen:**

neu aufstellen

Schild neu aufstellen



Gemeinde: Berching [Autom. Referenzierung: Maria Hilf, 62, Maria-Hilf-Straße, Berching, Landkreis Neumarkt in der Oberpfalz]

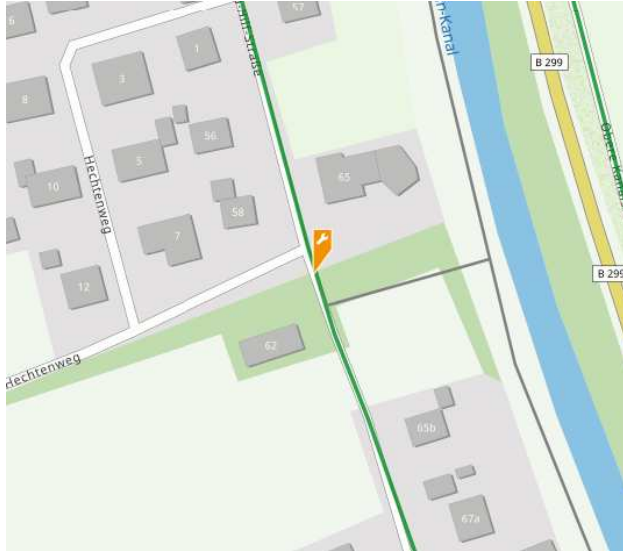
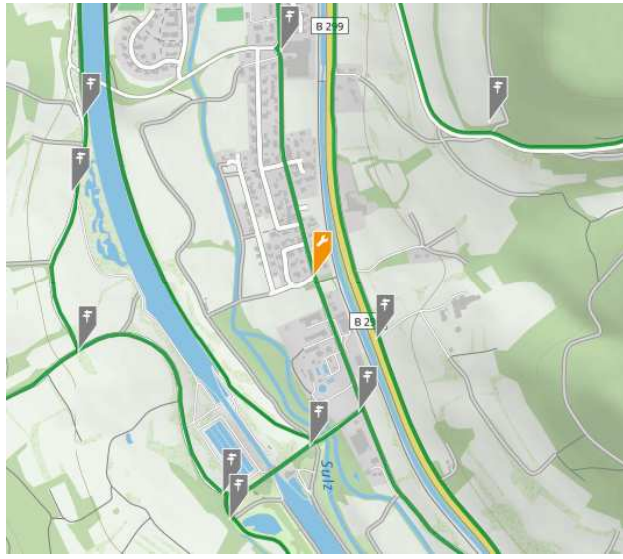
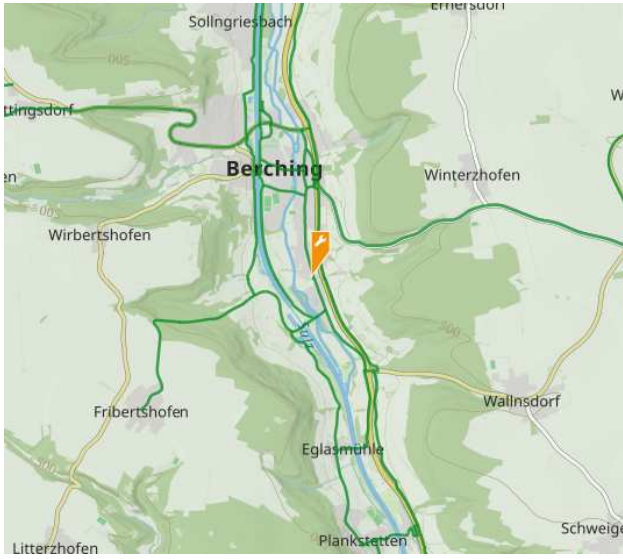
Pos./WGS84: 49.09555 / 11.44561

Pos./UTM: 32 678528 / 5440958

Erreichbarkeit: PKW

Anfahrt: Hechtenweg

Nur Demontage alter Zwischenwegweiser.



Kein Foto



<b>Träger 1:</b> Pfosten	<b>Träger ID:</b> 105569	<b>Unterhalter:</b> Berching
<b>Phase:</b> Bestand	<b>Durchm.:</b> 60	<b>Gründung:</b> Grünfläche
<b>Material:</b> Stahl	<b>Länge:</b> 300	<b>Fundament:</b> nicht definiert

Privatweg



**InfraID:** 294045 **Material:** Metall (Blech oder Stahl) **Unterhalter:** Berching

**Phase:** **Abbau** **Dimension:** **Kontrolleur:**

**Nut:** Unbekannt

**Befestigung:** nicht definiert

**Montagetyp:**

**Projekt:** Altmuehl-Jura Rad Demontage



Kein Foto

Demontage Rad  
ZWW: 1  
Beanstandung: nicht FGSV-konform

**Maßnahmen:**

abbauen / entfernen

Schild abbauen / entfernen

<b>Träger 2:</b> Pfosten	<b>Träger ID:</b> 105570	<b>Unterhalter:</b> Berching
<b>Phase:</b> Bestand	<b>Durchm.:</b> 60	<b>Gründung:</b> Nicht definiert
<b>Material:</b> Stahl	<b>Länge:</b> 200	<b>Fundament:</b> nicht definiert

Vorfahrtsstrasse



**InfraID:** 294046 **Material:** Metall (Blech oder Stahl) **Unterhalter:** Berching

**Phase:** **Abbau** **Dimension:** **Kontrolleur:**

**Nut:** Unbekannt

**Befestigung:** nicht definiert

**Montagetyp:**

**Projekt:** Altmuehl-Jura Rad Demontage



Kein Foto

Demontage Rad  
ZWW: 1  
Beanstandung: nicht FGSV-konform

**Maßnahmen:**

**abbauen / entfernen**

Schild abbauen / entfernen



Gemeinde: Berching [Autom. Referenzierung: 21, Maria-Hilf-Straße, Berching, Landkreis Neumarkt in der Oberpfalz]

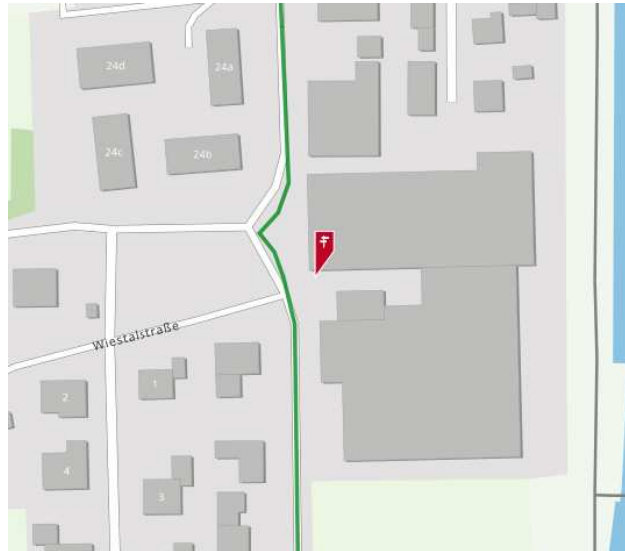
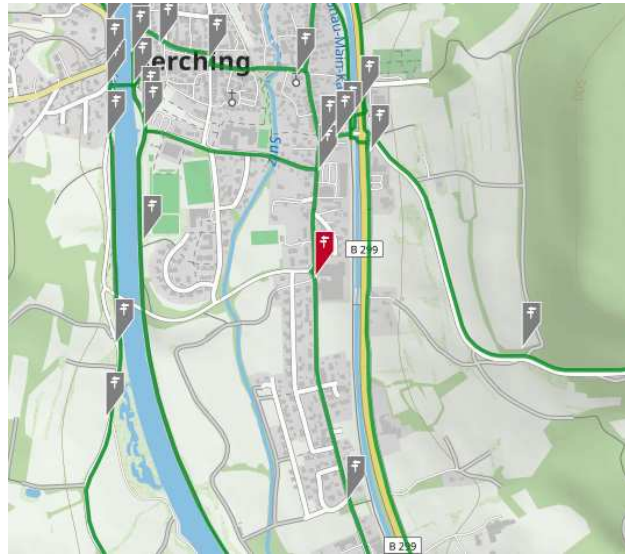
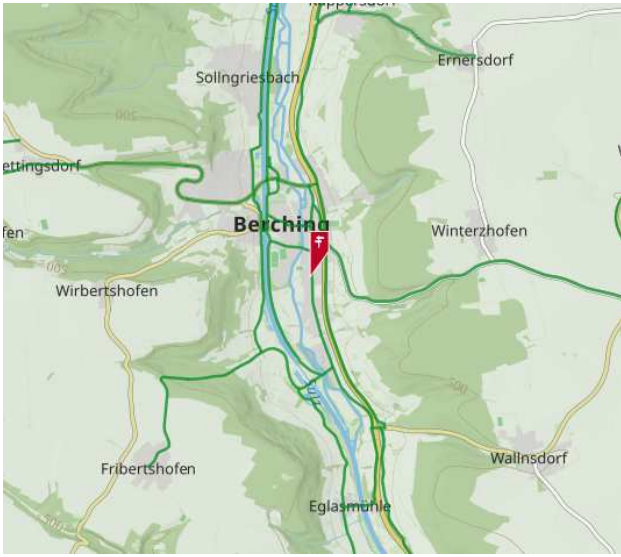
Pos./WGS84: 49.10099 / 11.44444

Erreichbarkeit: PKW

Pos./UTM: 32 678423 / 5441560

Anfahrt: Wiestalstraße

Demontage bestehender Zwischenwegweiser. Zwei Pfeilwegweiser mittels Pfostenverlängerung neu geplant.



Kein Foto



<b>Träger 1:</b> Pfosten	<b>Träger ID:</b> 105571	<b>Unterhalter:</b> Berching
<b>Phase:</b> Bestand	<b>Durchm.:</b> 60	<b>Gründung:</b> Grünfläche
<b>Material:</b> Stahl	<b>Länge:</b> 250	<b>Fundament:</b> nicht definiert

Maria-Hilf-Straße

**Maßnahmen:**

**Pfostenverlängerung 0,50 m**

Pfostenverlängerung 0,5m 0,5m; 60mm

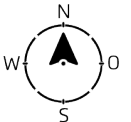


**InfraID:** 294047 **Material:** Metall (Blech oder Stahl) **Unterhalter:** Berching

**Phase:** **Neu** **Dimension:** **Kontrolleur:**

**Nut:** Unbekannt

**Befestigung:** Klemmschelle D=60  
**Montagetyp:** Standard (Fahnenmontage)  
**Projekt:** Altmuehl-Jura Rad Neuplanung



Radschild Pfeilwegweiser; beidseitig bedruckt

**Maßnahmen:**

**neu aufstellen**

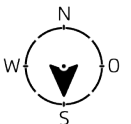
Schild neu aufstellen

**InfraID:** 294048 **Material:** Metall (Blech oder Stahl) **Unterhalter:** Berching

**Phase:** **Neu** **Dimension:** **Kontrolleur:**

**Nut:** Unbekannt

**Befestigung:** Klemmschelle D=60  
**Montagetyp:** Standard (Fahnenmontage)  
**Projekt:** Altmuehl-Jura Rad Neuplanung



Radschild Pfeilwegweiser; beidseitig bedruckt

**Maßnahmen:**

**neu aufstellen**

Schild neu aufstellen

**InfraID:** 294049 **Material:** Metall (Blech oder Stahl) **Unterhalter:**

Berching

**Phase:** **Abbau** **Dimension:**

**Kontrollleur:**

**Nut:** Unbekannt

**Befestigung:** nicht definiert

**Montagetyp:**

**Projekt:** Altmuehl-Jura Rad Demontage



Kein Foto

Demontage Rad

ZWW: 2

Beanstandung: nicht FGSV-konform

**Maßnahmen:**

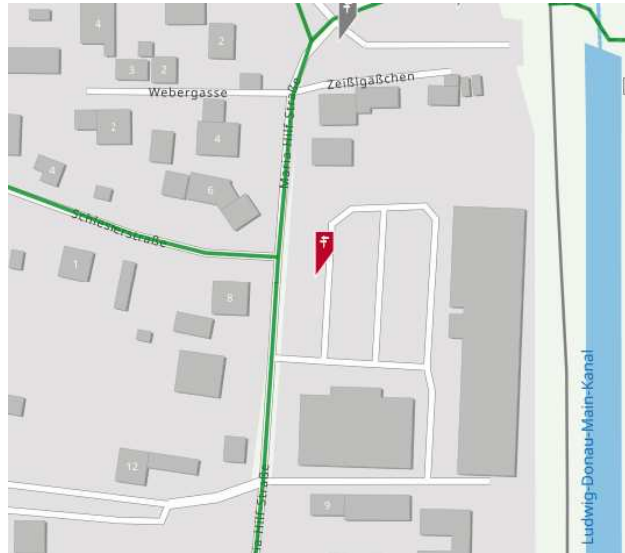
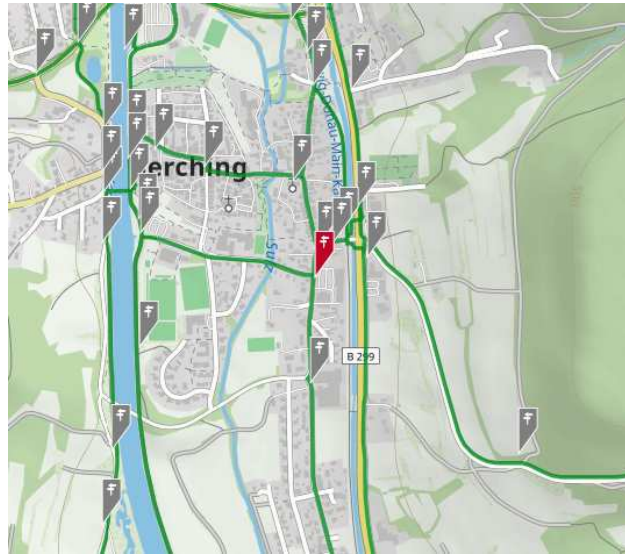
**abbauen / entfernen**

Schild abbauen / entfernen



Gemeinde: Berching [Autom. Referenzierung: Maria-Hilf-Straße, Berching, Landkreis Neumarkt in der Oberpfalz]  
Pos./WGS84: 49.10356 / 11.44457 Erreichbarkeit: PKW  
Pos./UTM: 32 678424 / 5441846 Anfahrt: Schlesierstraße

Demontage alter Zwischenwegweiser. Drei Pfeilwegweiser mittels Pfostenverlängerung neu geplant.



Kein Foto



Träger 1: Pfosten                      Träger ID: 105572                      Unterhalter: Berching  
 Phase: Bestand                      Durchm.: 60                      Gründung: Grünfläche  
 Material: Stahl                      Länge: 300                      Fundament: nicht definiert



Postagentur

**Maßnahmen:**

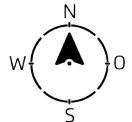
Pfostenverlängerung 0,50 m

Pfostenverlängerung 0,5m 0,5m; 60mm

**InfraID:** 294050    **Material:** Metall (Blech oder Stahl)    **Unterhalter:** Berching

**Phase:** Neu    **Dimension:**    **Kontrolleur:**

**Nut:** Unbekannt



**Befestigung:** Klemmschelle D=60  
**Montagetyp:** Standard (Fahnenmontage)  
**Projekt:** Altmuehl-Jura Rad Neuplanung



Radschild Pfeilwegweiser; beidseitig bedruckt

**Maßnahmen:**

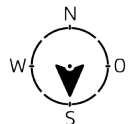
neu aufstellen

Schild neu aufstellen

**InfraID:** 294051    **Material:** Metall (Blech oder Stahl)    **Unterhalter:** Berching

**Phase:** Neu    **Dimension:**    **Kontrolleur:**

**Nut:** Unbekannt



**Befestigung:** Klemmschelle D=60  
**Montagetyp:** Standard (Fahnenmontage)  
**Projekt:** Altmuehl-Jura Rad Neuplanung



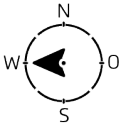
Radschild Pfeilwegweiser; beidseitig bedruckt

**Maßnahmen:**

neu aufstellen

Schild neu aufstellen

**InfraID:** 294052 **Material:** Metall (Blech oder Stahl) **Unterhalter:**  
 Berching  
**Phase:** **Neu** **Dimension:** **Kontrolleur:**  
**Nut:** Unbekannt



**Befestigung:** Klemmschelle D=60  
**Montagetyp:** Standard (Fahnenmontage)  
**Projekt:** Altmuehl-Jura Rad Neuplanung



Radschild Pfeilwegweiser; beidseitig bedruckt

**Maßnahmen:**

**neu aufstellen**

Schild neu aufstellen

**InfraID:** 294053 **Material:** Metall (Blech oder Stahl) **Unterhalter:**  
 Berching  
**Phase:** **Abbau** **Dimension:** **Kontrolleur:**  
**Nut:** Unbekannt



**Befestigung:** nicht definiert  
**Montagetyp:**  
**Projekt:** Altmuehl-Jura Rad Demontage




Demontage Rad  
 ZWW: 2  
 Pfeil: 1  
 Beanstandung: nicht FGSV-konform

**Maßnahmen:**

**abbauen / entfernen**

Schild abbauen / entfernen



Gemeinde: Berching [Autom. Referenzierung: 2, Maria-Hilf-Straße, Berching, Landkreis Neumarkt in der Oberpfalz]

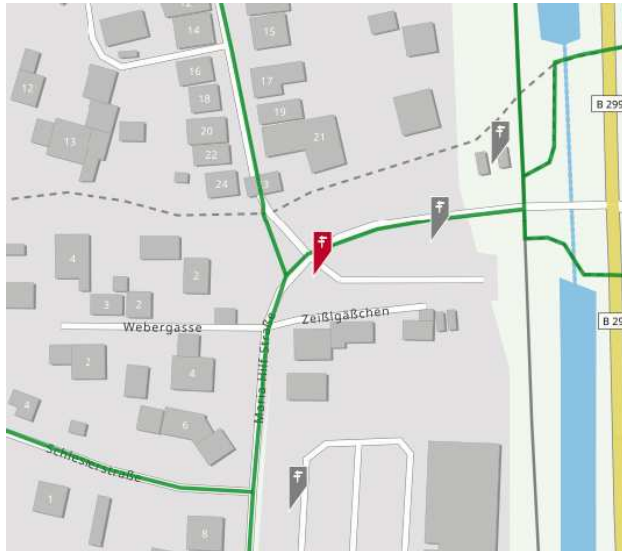
Pos./WGS84: 49.10427 / 11.44468

Erreichbarkeit: PKW

Pos./UTM: 32 678429 / 5441925

Anfahrt: Siechentor

Demontage bestehender Radschilder. Drei Pfeilwegweiser neu geplant.

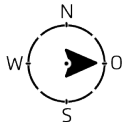




Träger 1: Laternenmast      Träger ID: 105573      Unterhalter: Berching  
 Phase: Bestand      Durchm.: 140-160



InfraID: 294054    Material: Metall (Blech oder Stahl)    Unterhalter: Berching  
 Phase: **Neu**    Dimension:    Kontrolleur:  
 Nut: Unbekannt



Befestigung: Bandschelle Fahnenmontage D<215mm  
 Montagety: Standard (Fahnenmontage)  
 Projekt: Altmuehl-Jura Rad Neuplanung

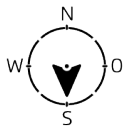


Radschild Pfeilwegweiser; beidseitig bedruckt

**Maßnahmen:**  
 neu aufstellen

Schild neu aufstellen

InfraID: 294055    Material: Metall (Blech oder Stahl)    Unterhalter: Berching  
 Phase: **Neu**    Dimension:    Kontrolleur:  
 Nut: Unbekannt



Befestigung: Bandschelle Fahnenmontage D<215mm  
 Montagety: Standard (Fahnenmontage)  
 Projekt: Altmuehl-Jura Rad Neuplanung



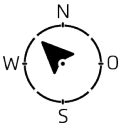
Radschild Pfeilwegweiser; beidseitig bedruckt

**Maßnahmen:**  
 neu aufstellen

Schild neu aufstellen

**InfraID:** 294056 **Material:** Metall (Blech oder Stahl) **Unterhalter:**

Berching

**Phase:** **Neu** **Dimension:****Kontrolleur:****Nut:** Unbekannt**Befestigung:** Bandschelle Fahnenmontage D<215mm**Montagetyp:** Standard (Fahnenmontage)**Projekt:** Altmuehl-Jura Rad Neuplanung

Radschild Pfeilwegweiser; beidseitig bedruckt

**Maßnahmen:****neu aufstellen**

Schild neu aufstellen

**InfraID:** 294057 **Material:** Metall (Blech oder Stahl) **Unterhalter:**

Berching

**Phase:** **Abbau** **Dimension:****Kontrolleur:****Nut:** Unbekannt**Befestigung:** nicht definiert**Montagetyp:****Projekt:** Altmuehl-Jura Rad Demontage

Kein Foto

Kein Foto

Demontage Rad

Pfeil: 3

Beanstandung: nicht FGSV-konform

**Maßnahmen:****abbauen / entfernen**

Schild abbauen / entfernen

**Träger 2:** Pfosten                      **Träger ID:** 105574                      **Unterhalter:** Berching  
**Phase:** Bestand                      **Durchm.:** 76                      **Gründung:** Nicht definiert  
**Material:** Stahl                      **Länge:** 400                      **Fundament:** nicht definiert

Zone 30



**InfraID:** 294058   **Material:** Metall (Blech oder Stahl)   **Unterhalter:** Berching

**Phase:** **Abbau**   **Dimension:**                      **Kontrolleur:**

**Nut:** Unbekannt

**Befestigung:** nicht definiert

**Montagetyp:**

**Projekt:** Altmuehl-Jura Rad Demontage



Demontage Rad  
 ZWW: 2  
 Beanstandung: nicht FGSV-konform

**Maßnahmen:**

**abbauen / entfernen**

Schild abbauen / entfernen





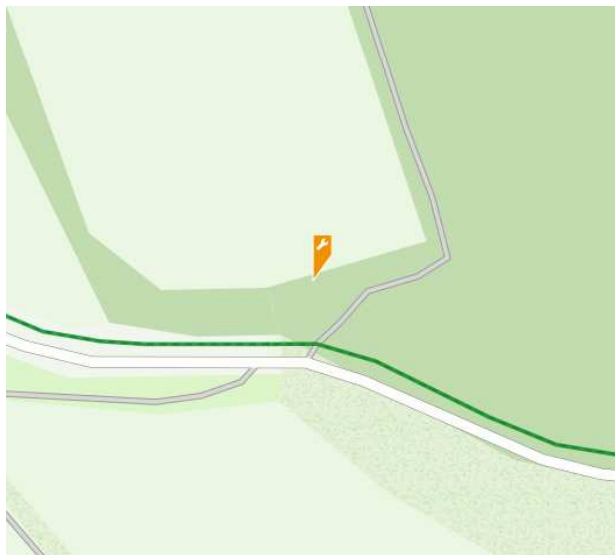
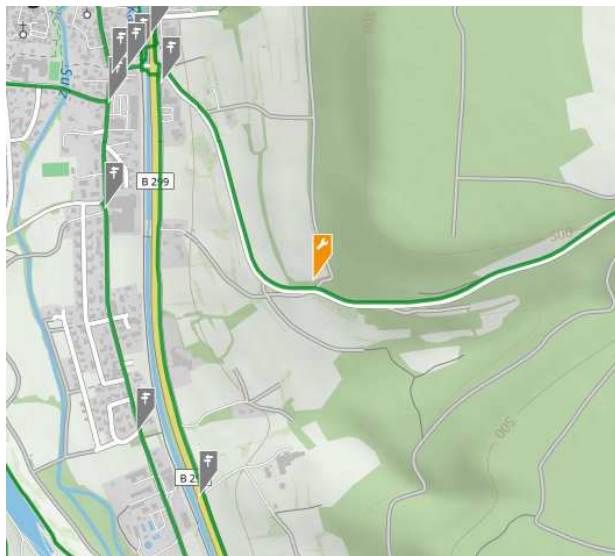
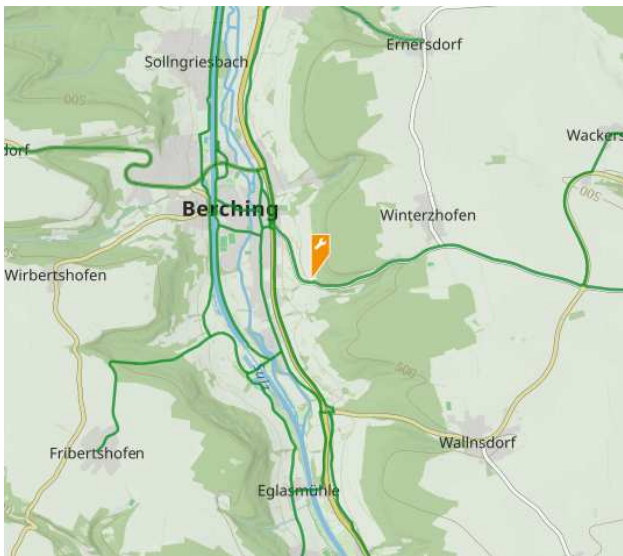
Gemeinde: Berching [Autom. Referenzierung: NM 3, Winterzhofen, Berching, Landkreis Neumarkt in der Oberpfalz]

Pos./WGS84: 49.09927 / 11.45209

Erreichbarkeit: PKW

Pos./UTM: 32 678988 / 5441387

Nur Demontage altes Radschild.



Kein Foto

<b>Träger 1:</b> Pfosten	<b>Träger ID:</b> 105575	<b>Unterhalter:</b> Berching
<b>Phase:</b> Bestand	<b>Durchm.:</b> 60	<b>Gründung:</b> Nicht definiert
<b>Material:</b> Stahl	<b>Länge:</b> 300	<b>Fundament:</b> nicht definiert



Vorfahrt achten

**InfraID:** 294059 **Material:** Metall (Blech oder Stahl) **Unterhalter:** Berching

**Phase:** **Abbau** **Dimension:** **Kontrolleur:**

**Nut:** Unbekannt

**Befestigung:** nicht definiert

**Montagetyp:**

**Projekt:** Altmuehl-Jura Rad Demontage



Kein Foto

Demontage Rad  
ZWW: 1  
Beanstandung: nicht FGSV-konform

**Maßnahmen:**

**abbauen / entfernen**

Schild abbauen / entfernen





Gemeinde: Berching [Autom. Referenzierung: Winterhofen, Berching, Landkreis Neumarkt in der Oberpfalz]

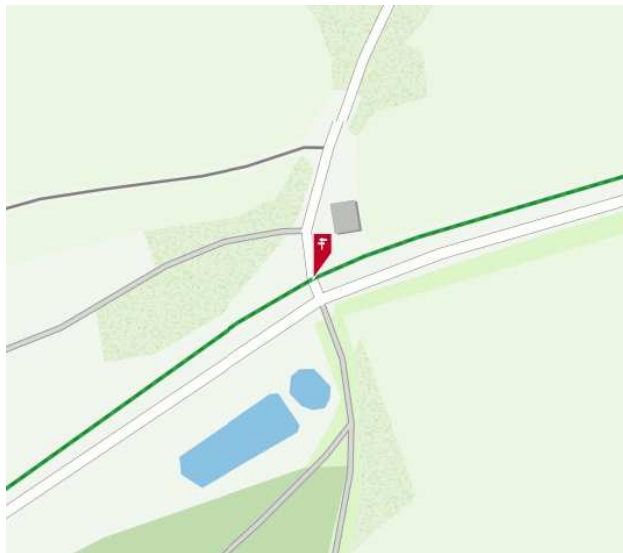
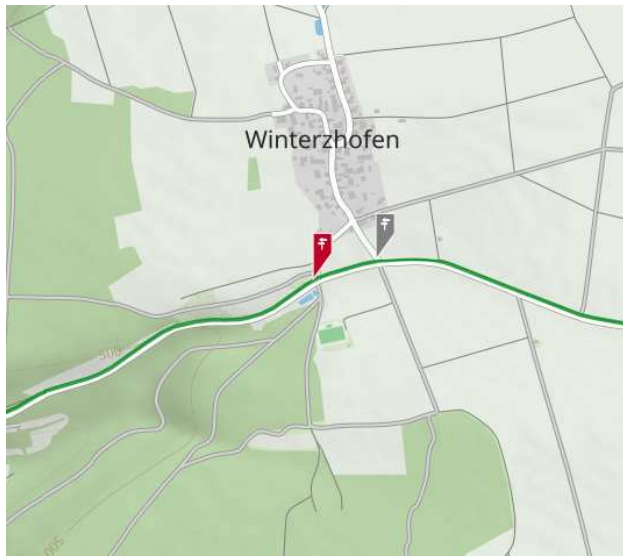
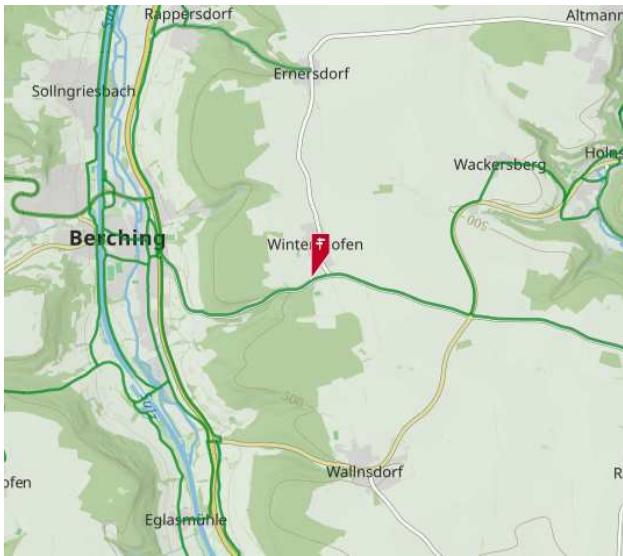
Pos./WGS84: 49.10217 / 11.46876

Erreichbarkeit: PKW

Pos./UTM: 32 680194 / 5441749

Anfahrt: Abzweig nach Winterhofen

Zwei Zwischenwegweiser an zwei Trägern geplant.

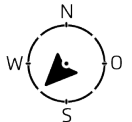





**Träger 1:** Pfosten                      **Träger ID:** 105576                      **Unterhalter:** Berching  
**Phase:** Bestand                      **Durchm.:** 60                      **Gründung:** Nicht definiert  
**Material:** Stahl                      **Länge:** 250                      **Fundament:** nicht definiert



**InfraID:** 294060   **Material:** Metall (Blech oder Stahl)   **Unterhalter:** Berching  
 Berching  
**Phase:** **Neu**      **Dimension:**                      **Kontrolleur:**  
**Nut:**      Unbekannt



**Befestigung:** Rohrschelle D=60, BA=70  
**Montagetyp:**  
**Projekt:**      Altmuehl-Jura Rad Neuplanung



Radschild Zwischenwegweiser

**Maßnahmen:**  
neu aufstellen

Schild neu aufstellen

**InfraID:** 294061   **Material:** Metall (Blech oder Stahl)   **Unterhalter:** Berching  
 Berching  
**Phase:** **Abbau**   **Dimension:**                      **Kontrolleur:**  
**Nut:**      Unbekannt



**Befestigung:** nicht definiert  
**Montagetyp:**  
**Projekt:**      Altmuehl-Jura Rad Demontage



Kein Foto

Demontage Rad  
 ZWW: 1  
 Beanstandung: nicht FGSV-konform

**Maßnahmen:**  
abbauen / entfernen

Schild abbauen / entfernen

<b>Träger 2:</b> Pfosten	<b>Träger ID:</b> 105577	<b>Unterhalter:</b> Berching
<b>Phase:</b> Bestand	<b>Durchm.:</b> 60	<b>Gründung:</b> Nicht definiert
<b>Material:</b> Stahl	<b>Länge:</b> 300	<b>Fundament:</b> nicht definiert

Vorfahrt achten-Schild



**InfraID:** 294062 **Material:** Metall (Blech oder Stahl) **Unterhalter:** Berching

**Phase:** **Abbau** **Dimension:** **Kontrolleur:**

**Nut:** Unbekannt

**Befestigung:** nicht definiert

**Montagetyp:**

**Projekt:** Altmuehl-Jura Rad Demontage



Kein Foto

Demontage Rad  
ZWW: 1  
Beanstandung: nicht FGSV-konform

**Maßnahmen:**

**abbauen / entfernen**

Schild abbauen / entfernen

Träger 3: Pfosten      Träger ID: 105578      Unterhalter: Berching  
 Phase: Bestand      Durchm.: 60      Gründung: Nicht definiert  
 Material: Stahl      Länge: 250      Fundament: nicht definiert




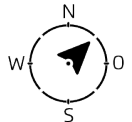
Geg- und Radweg

InfraID: 294063    Material: Metall (Blech oder Stahl)    Unterhalter: Berching

Phase: **Neu**    Dimension:    Kontrolleur:

Nut: Unbekannt

Befestigung: Rohrschelle D=60, BA=70  
 Montagetyp:  
 Projekt: Altmuehl-Jura Rad Neuplanung



Radschild Zwischenwegweiser

**Maßnahmen:**

**neu aufstellen**

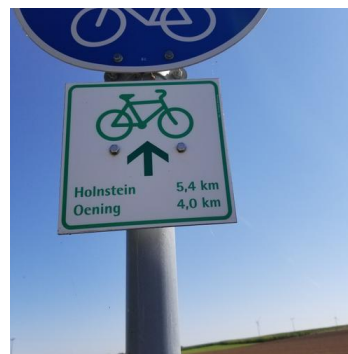
Schild neu aufstellen

InfraID: 294064    Material: Metall (Blech oder Stahl)    Unterhalter: Berching

Phase: **Abbau**    Dimension:    Kontrolleur:

Nut: Unbekannt

Befestigung: nicht definiert  
 Montagetyp:  
 Projekt: Altmuehl-Jura Rad Demontage



Kein Foto

Demontage Rad  
 ZWW: 1  
 Beanstandung: nicht FGSV-konform

**Maßnahmen:**

**abbauen / entfernen**

Schild abbauen / entfernen





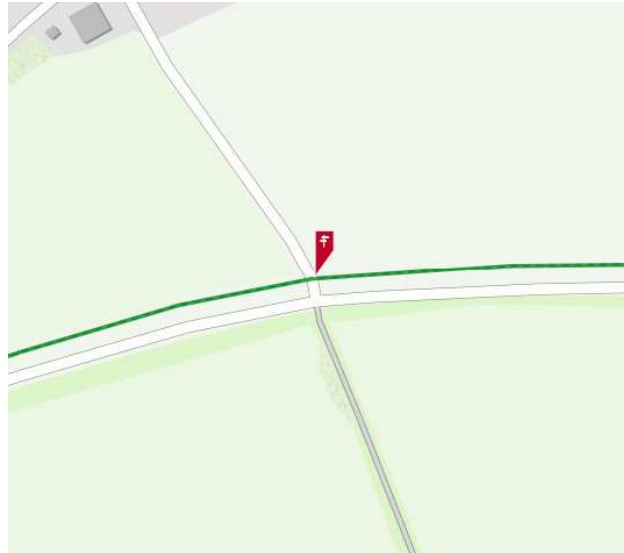
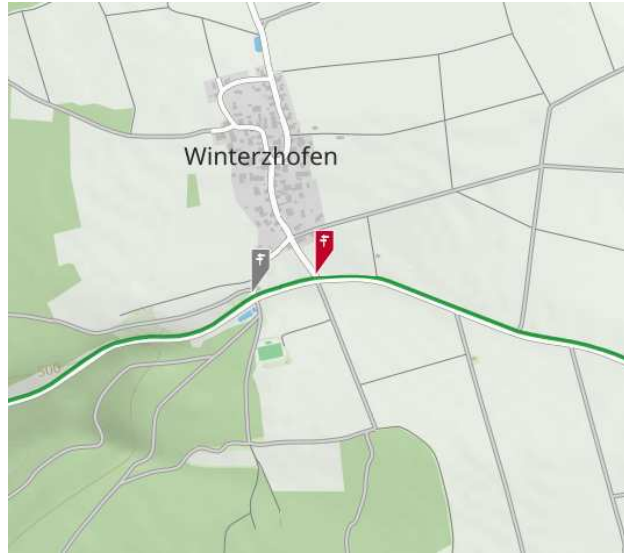
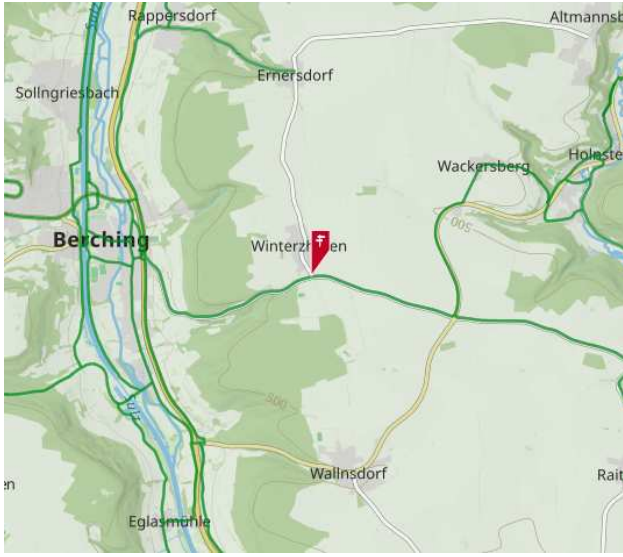
Gemeinde: Berching [Autom. Referenzierung: Winterzhofen, Berching, Landkreis Neumarkt in der Oberpfalz]

Pos./WGS84: 49.10262 / 11.47111

Erreichbarkeit: PKW

Pos./UTM: 32 680364 / 5441804

Demontage alte Radschilder. Zwei Zwischenwegweiser an zwei Trägern geplant.



**Träger 1:** Pfosten                      **Träger ID:** 105579                      **Unterhalter:** Berching  
**Phase:** Bestand                      **Durchm.:** 60                      **Gründung:** Nicht definiert  
**Material:** Stahl                      **Länge:** 250                      **Fundament:** nicht definiert



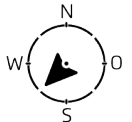
Geh- und Radweg

**InfraID:** 294065    **Material:** Metall (Blech oder Stahl)    **Unterhalter:**  
 Berching

**Phase:** **Neu**    **Dimension:**                      **Kontrolleur:**

**Nut:** Unbekannt

**Befestigung:** Rohrschelle D=60, BA=70  
**Montagetyp:**  
**Projekt:** Altmuehl-Jura Rad Neuplanung



Radschild Zwischenwegweiser

**Maßnahmen:**

**neu aufstellen**

Schild neu aufstellen

**InfraID:** 294066    **Material:** Metall (Blech oder Stahl)    **Unterhalter:**  
 Berching

**Phase:** **Abbau**    **Dimension:**                      **Kontrolleur:**

**Nut:** Unbekannt

**Befestigung:** nicht definiert  
**Montagetyp:**  
**Projekt:** Altmuehl-Jura Rad Demontage



Kein Foto

Demontage Rad  
 ZWW: 1  
 Beanstandung: nicht FGSV-konform

**Maßnahmen:**

**abbauen / entfernen**

Schild abbauen / entfernen

**Träger 2:** Pfosten                      **Träger ID:** 105580                      **Unterhalter:** Berching  
**Phase:** Bestand                      **Durchm.:** 60                      **Gründung:** Nicht definiert  
**Material:** Stahl                      **Länge:** 300                      **Fundament:** nicht definiert

Vorfahrt achten-Schild



**InfraID:** 294067   **Material:** Metall (Blech oder Stahl)   **Unterhalter:** Berching

**Phase:** **Abbau**   **Dimension:**                      **Kontrolleur:**

**Nut:** Unbekannt

**Befestigung:** nicht definiert

**Montagetyp:**

**Projekt:** Altmuehl-Jura Rad Demontage



Kein Foto

Demontage Rad  
 ZWW: 1  
 Beanstandung: nicht FGSV-konform

**Maßnahmen:**

abbauen / entfernen

Schild abbauen / entfernen



**Träger 3:** Pfosten                      **Träger ID:** 105581                      **Unterhalter:** Berching  
**Phase:** Bestand                      **Durchm.:** 60                      **Gründung:** Nicht definiert  
**Material:** Stahl                      **Länge:** 250                      **Fundament:** nicht definiert



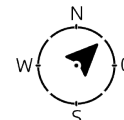
Geh- und Radweg

**InfracID:** 294068    **Material:** Metall (Blech oder Stahl)    **Unterhalter:** Berching  
 Berching

**Phase:** **Neu**    **Dimension:**                      **Kontrolleur:**

**Nut:** Unbekannt

**Befestigung:** Rohrschelle D=60, BA=70  
**Montagetyp:**  
**Projekt:** Altmuehl-Jura Rad Neuplanung



Radschild Zwischenwegweiser

**Maßnahmen:**  
neu aufstellen

Schild neu aufstellen

**InfracID:** 294069    **Material:** Metall (Blech oder Stahl)    **Unterhalter:** Berching  
 Berching

**Phase:** **Abbau**    **Dimension:**                      **Kontrolleur:**

**Nut:** Unbekannt

**Befestigung:** nicht definiert  
**Montagetyp:**  
**Projekt:** Altmuehl-Jura Rad Demontage




Kein Foto

Demontage Rad  
 ZWW: 1  
 Beanstandung: nicht FGSV-konform

**Maßnahmen:**  
abbauen / entfernen

Schild abbauen / entfernen



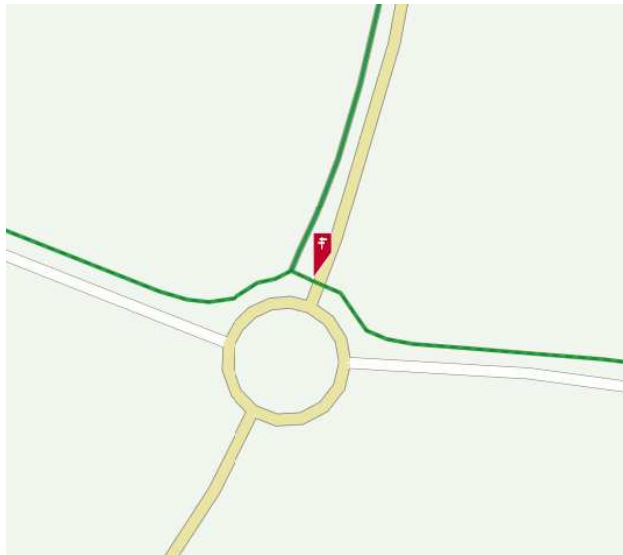
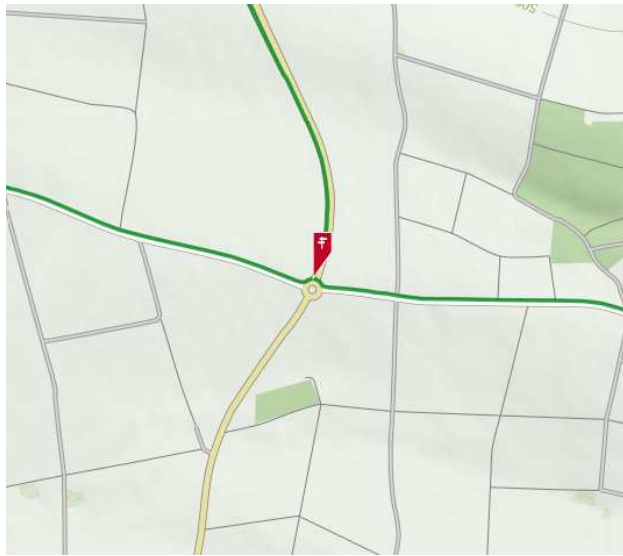
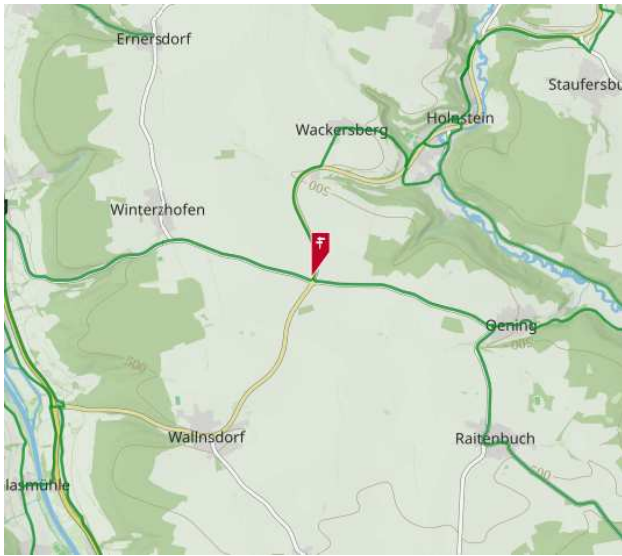
Gemeinde: Berching [Autom. Referenzierung: St 2251, Wegscheid, Wackersberg, Berching, Landkreis Neumarkt in der Oberpfalz]

Pos./WGS84: 49.09883 / 11.49207

Erreichbarkeit: PKW

Pos./UTM: 32 681907 / 5441433

Drei Pfeilwegweiser nördlich des Kreisverkehrs mittels Pfostenverlängerung geplant.



**Träger 1:** Pfosten                      **Träger ID:** 105582                      **Unterhalter:** Berching  
**Phase:** Bestand                      **Durchm.:** 60                      **Gründung:** Grünfläche  
**Material:** Stahl                      **Länge:** 250                      **Fundament:** nicht definiert

Vorfahrt achten-Schild



**InfraID:** 294070   **Material:** Metall (Blech oder Stahl)   **Unterhalter:** Berching

**Phase:** **Abbau**   **Dimension:**   **Kontrolleur:**

**Nut:** Unbekannt

**Befestigung:** nicht definiert

**Montagetyp:**

**Projekt:** Altmuehl-Jura Rad Demontage



Kein Foto

Demontage Rad  
 ZWW: 1  
 Beanstandung: nicht FGSV-konform


**Maßnahmen:**

abbauen / entfernen

Schild abbauen / entfernen



Träger 2: Pfosten                      Träger ID: 105583                      Unterhalter: Berching  
 Phase: Bestand                      Durchm.: 60                      Gründung: Nicht definiert  
 Material: Stahl                      Länge: 300                      Fundament: nicht definiert



Geh- und Radweg

**Maßnahmen:**

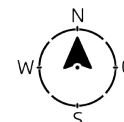
Pfostenverlängerung 1 m

Pfostenverlängerung 1m 1m; 60mm

InfraID: 294071    Material: Metall (Blech oder Stahl)    Unterhalter: Berching

Phase: **Neu**    Dimension:    Kontrolleur:

Nut: Unbekannt



Befestigung: Klemmschelle D=60  
 Montagetyp: Standard (Fahnenmontage)  
 Projekt: Altmuehl-Jura Rad Neuplanung



Radschild Pfeilwegweiser; beidseitig bedruckt

**Maßnahmen:**

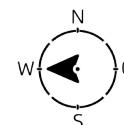
neu aufstellen

Schild neu aufstellen

InfraID: 294073    Material: Metall (Blech oder Stahl)    Unterhalter: Berching

Phase: **Neu**    Dimension:    Kontrolleur:

Nut: Unbekannt



Befestigung: Klemmschelle D=60  
 Montagetyp: Standard (Fahnenmontage)  
 Projekt: Altmuehl-Jura Rad Neuplanung



Radschild Pfeilwegweiser; beidseitig bedruckt

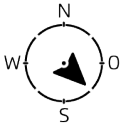


**Maßnahmen:**

neu aufstellen

Schild neu aufstellen

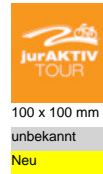
**InfraID:** 294074 **Material:** Metall (Blech oder Stahl) **Unterhalter:**  
 Berching  
**Phase:** **Neu** **Dimension:** **Kontrollleur:**  
**Nut:** Unbekannt



**Befestigung:** Klemmschelle D=60  
**Montagetyp:** Spezial: Fahnenmontage mit Pfeil an Pfosten  
 (seitenverkehrt)  
**Projekt:** Altmuehl-Jura Rad Neuplanung



Radschild Pfeilwegweiser; beidseitig bedruckt



**Maßnahmen:**


**neu aufstellen**

Schild neu aufstellen

**InfraID:** 294075 **Material:** Metall (Blech oder Stahl) **Unterhalter:**  
 Berching  
**Phase:** **Abbau** **Dimension:** **Kontrollleur:**  
**Nut:** Unbekannt



**Befestigung:** nicht definiert  
**Montagetyp:**  
**Projekt:** Altmuehl-Jura Rad Demontage



Kein Foto

Demontage Rad  
 ZWW: 1  
 Beanstandung: nicht FGSV-konform

**Maßnahmen:**

**abbauen / entfernen**

Schild abbauen / entfernen

**Träger 3:** Pfosten                      **Träger ID:** 105584                      **Unterhalter:** Berching  
**Phase:** Bestand                      **Durchm.:** 60                      **Gründung:** Nicht definiert  
**Material:** Stahl                      **Länge:** 250                      **Fundament:** nicht definiert



Geg- und Radweg

**InfraID:** 294076   **Material:** Metall (Blech oder Stahl)   **Unterhalter:** Berching  
 Berching

**Phase:** **Abbau**   **Dimension:**                      **Kontrolleur:**

**Nut:** Unbekannt

**Befestigung:** nicht definiert

**Montagetyp:**

**Projekt:** Altmuehl-Jura Rad Demontage



Kein Foto


Demontage Rad  
 ZWW: 1  
 Beanstandung: nicht FGSV-konform

**Maßnahmen:**

**abbauen / entfernen**

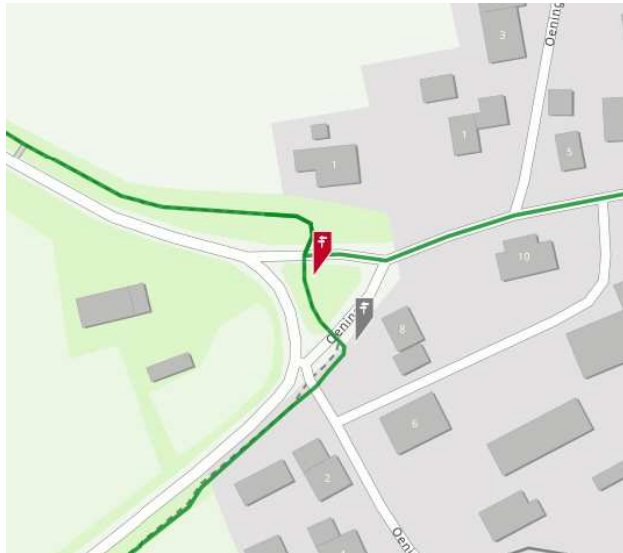
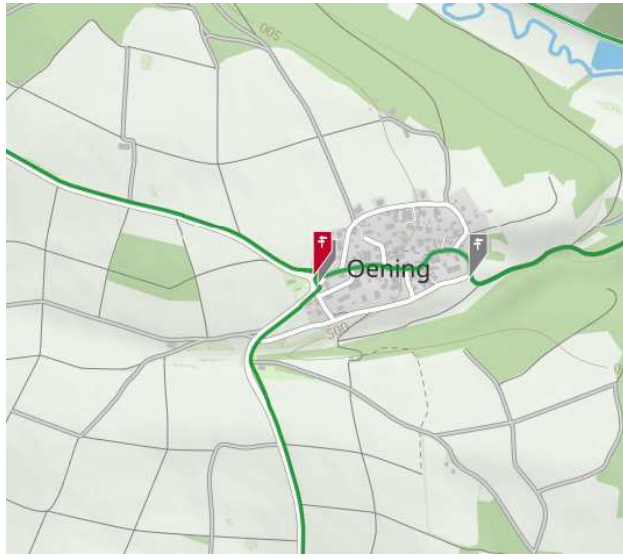
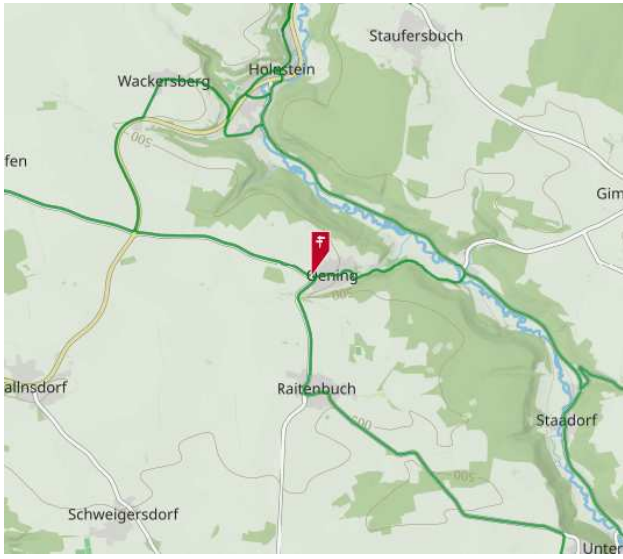
Schild abbauen / entfernen





Gemeinde: Berching [Autom. Referenzierung: 1, Oening A, Oening, Berching, Landkreis Neumarkt in der Oberpfalz]  
Pos./WGS84: 49.09419 / 11.5186 Erreichbarkeit: PKW  
Pos./UTM: 32 683861 / 5440982 Anfahrt: Freiwillige Feuerwehr Oening

Drei Pfeilwegweiser mittels Pfostenverlängerung geplant. Demontage alter Radschilder.




Träger 1: Pfosten                      Träger ID: 105586                      Unterhalter: Berching  
 Phase: Bestand                      Durchm.: 60                      Gründung: Nicht definiert  
 Material: Stahl                      Länge: 200                      Fundament: nicht definiert

Straße A

**Maßnahmen:**

**Pfostenverlängerung 1 m**

Pfostenverlängerung 1m 1m; 60mm

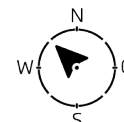


**InfraID:** 294078    **Material:** Metall (Blech oder Stahl)    **Unterhalter:**

Berching

**Phase:** **Neu**    **Dimension:**

**Kontrolleur:**



**Nut:** Unbekannt

**Befestigung:** Klemmschelle D=60

**Montagetyp:** Standard (Fahnenmontage)

**Projekt:** Altmuehl-Jura Rad Neuplanung



Radschild Pfeilwegweiser; beidseitig bedruckt



**Maßnahmen:**

**neu aufstellen**

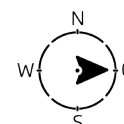
Schild neu aufstellen

**InfraID:** 294079    **Material:** Metall (Blech oder Stahl)    **Unterhalter:**

Berching

**Phase:** **Neu**    **Dimension:**

**Kontrolleur:**



**Nut:** Unbekannt

**Befestigung:** Klemmschelle D=60

**Montagetyp:** Standard (Fahnenmontage)

**Projekt:** Altmuehl-Jura Rad Neuplanung



Radschild Pfeilwegweiser; beidseitig bedruckt

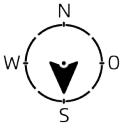


**Maßnahmen:**

**neu aufstellen**

Schild neu aufstellen

**InfraID:** 294080 **Material:** Metall (Blech oder Stahl) **Unterhalter:**  
 Berching  
**Phase:** **Neu** **Dimension:** **Kontrollleur:**  
**Nut:** Unbekannt



**Befestigung:** Klemmschelle D=60  
**Montagetyp:** Standard (Fahnenmontage)  
**Projekt:** Altmuehl-Jura Rad Neuplanung



Radschild Pfeilwegweiser; beidseitig bedruckt

**Maßnahmen:**

**neu aufstellen**

Schild neu aufstellen

**InfraID:** 294081 **Material:** Metall (Blech oder Stahl) **Unterhalter:**  
 Berching  
**Phase:** **Abbau** **Dimension:** **Kontrollleur:**  
**Nut:** Unbekannt



**Befestigung:** nicht definiert  
**Montagetyp:**  
**Projekt:** Altmuehl-Jura Rad Demontage



Kein Foto

Demontage Rad  
 ZWW: 3  
 Beanstandung: nicht FGSV-konform

**Maßnahmen:**

**abbauen / entfernen**

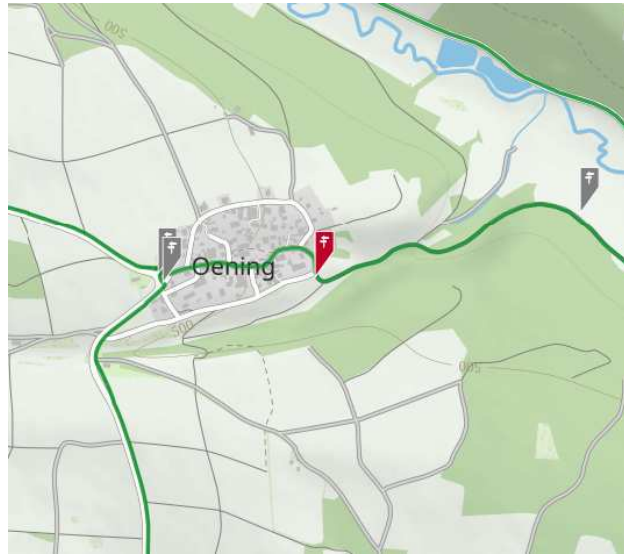
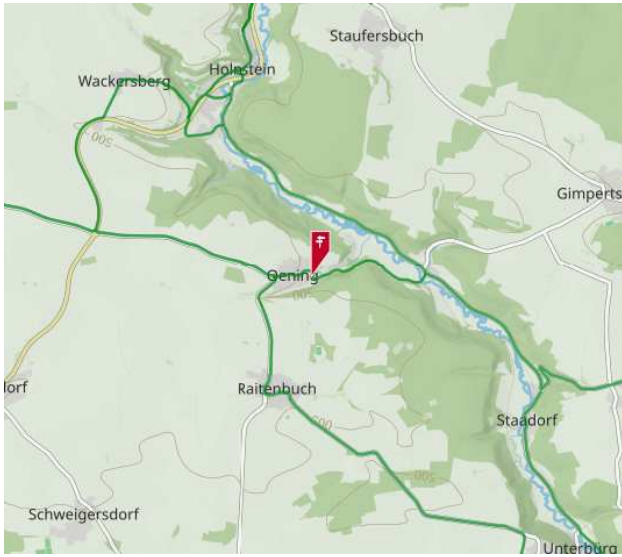
Schild abbauen / entfernen





Gemeinde: Berching [Autom. Referenzierung: Oening D, Oening, Berching, Landkreis Neumarkt in der Oberpfalz]  
Pos./WGS84: 49.09413 / 11.52438 Erreichbarkeit: PKW  
Pos./UTM: 32 684283 / 5440989 Anfahrt: Ortsausgang Oening

Zwei Zwischenwegweiser geplant. Demontage alter Radschilder.



Kein Foto

<b>Träger 1:</b> Pfosten	<b>Träger ID:</b> 105587	<b>Unterhalter:</b> Berching
<b>Phase:</b> Bestand	<b>Durchm.:</b> 60	<b>Gründung:</b> Nicht definiert
<b>Material:</b> Stahl	<b>Länge:</b> 200	<b>Fundament:</b> nicht definiert



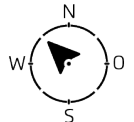
Ortsschild

**InfraID:** 294082 **Material:** Metall (Blech oder Stahl) **Unterhalter:** Berching

**Phase:** Neu **Dimension:** **Kontrolleur:**

**Nut:** Unbekannt

**Befestigung:** Rohrschelle D=60, BA=70  
**Montagetyp:**  
**Projekt:** Altmuehl-Jura Rad Neuplanung



Radschild Zwischenwegweiser

**Maßnahmen:**

neu aufstellen

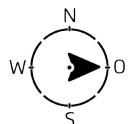
Schild neu aufstellen

**InfraID:** 294083 **Material:** Metall (Blech oder Stahl) **Unterhalter:** Berching

**Phase:** Neu **Dimension:** **Kontrolleur:**

**Nut:** Unbekannt

**Befestigung:** Rohrschelle D=60, BA=70  
**Montagetyp:**  
**Projekt:** Altmuehl-Jura Rad Neuplanung



Radschild Zwischenwegweiser

**Maßnahmen:**

neu aufstellen

Schild neu aufstellen

**InfraID:** 294084 **Material:** Metall (Blech oder Stahl) **Unterhalter:**

Berching

**Phase:** Abbau **Dimension:**

**Kontrollleur:**



**Nut:** Unbekannt

**Befestigung:** nicht definiert

**Montagetyp:**

**Projekt:** Altmuehl-Jura Rad Demontage



Demontage Rad

ZWW: 2

Beanstandung: nicht FGSV-konform

**Maßnahmen:**

abbauen / entfernen

Schild abbauen / entfernen





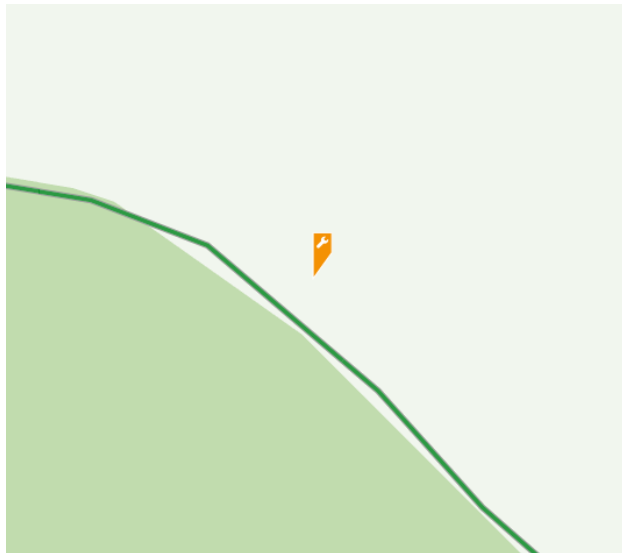
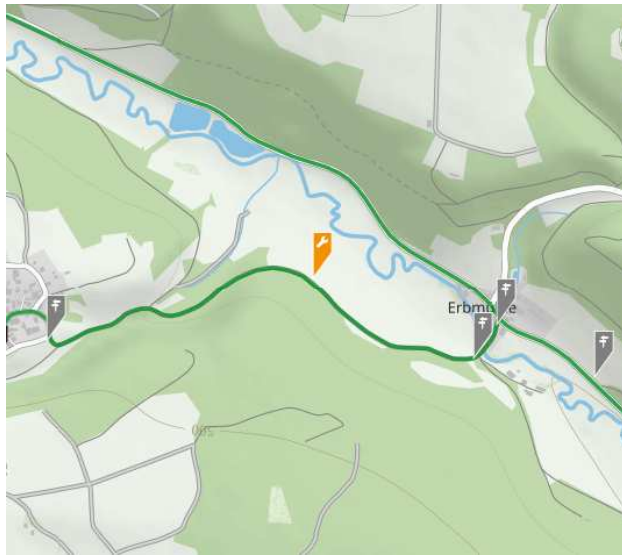
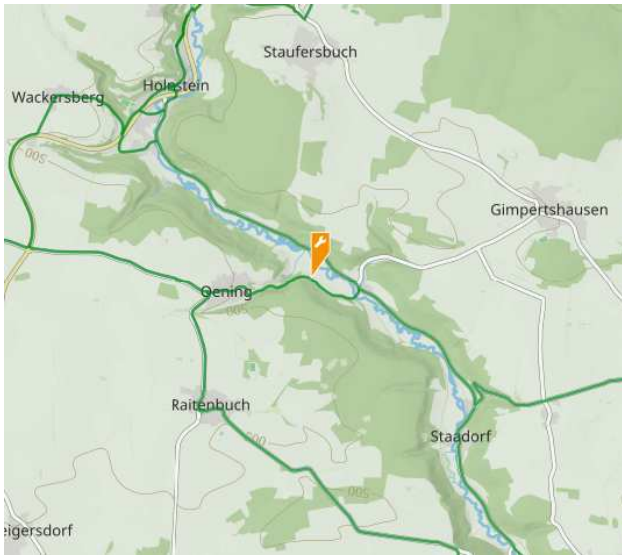
Gemeinde: Berching [Autom. Referenzierung: Oening B, Oening, Berching, Landkreis Neumarkt in der Oberpfalz]

Pos./WGS84: 49.09566 / 11.53418

Erreichbarkeit: PKW

Pos./UTM: 32 684992 / 5441183

Nur Demontage altes Radschild.



Kein Foto

<b>Träger 1:</b> Pfosten	<b>Träger ID:</b> 105588	<b>Unterhalter:</b> Berching
<b>Phase:</b> Bestand	<b>Durchm.:</b> 60	<b>Gründung:</b> Nicht definiert
<b>Material:</b> Stahl	<b>Länge:</b> 250	<b>Fundament:</b> nicht definiert

Achtung scharfe Kurve



**InfraID:** 294085 **Material:** Metall (Blech oder Stahl) **Unterhalter:** Berching

**Phase:** **Abbau** **Dimension:** **Kontrolleur:**

**Nut:** Unbekannt

**Befestigung:** nicht definiert

**Montagetyp:**

**Projekt:** Altmuehl-Jura Rad Demontage



Kein Foto

Demontage Rad  
ZWW: 1  
Beanstandung: nicht FGSV-konform

**Maßnahmen:**

abbauen / entfernen

Schild abbauen / entfernen





Gemeinde: Berching [Autom. Referenzierung: Plankstetten, Berching, Landkreis Neumarkt in der Oberpfalz]

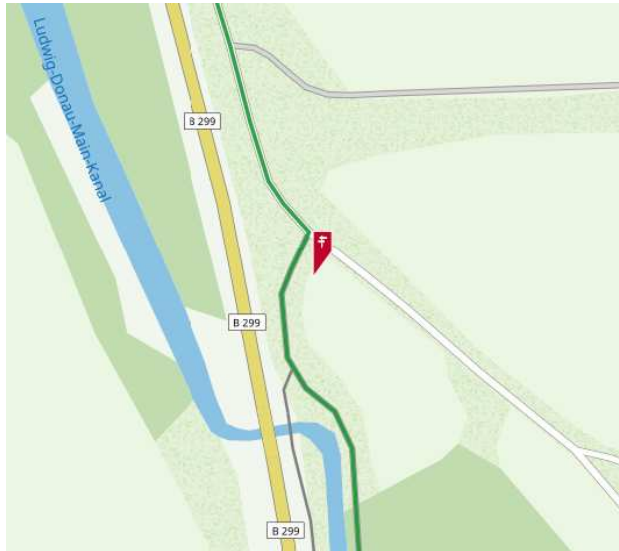
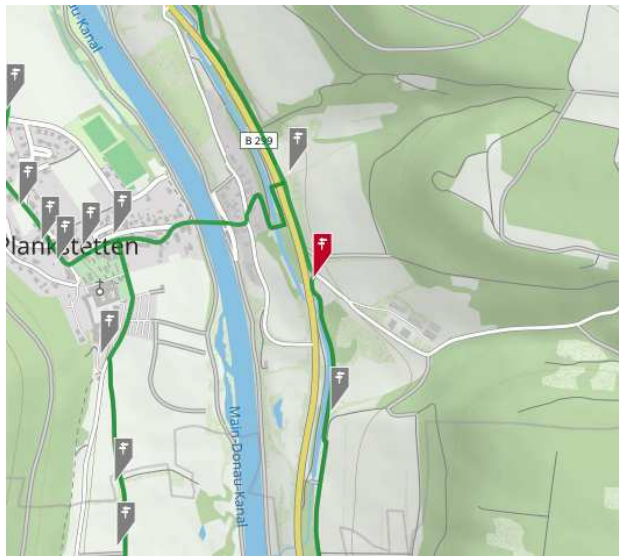
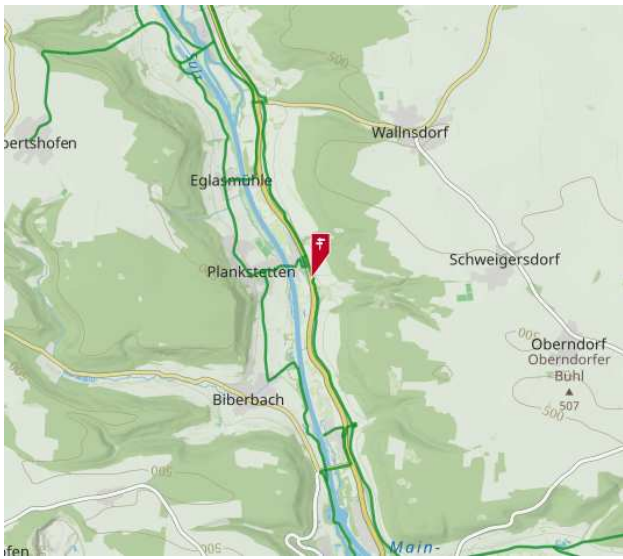
Pos./WGS84: 49.06928 / 11.46206

Pos./UTM: 32 679824 / 5438077

Erreichbarkeit: PKW

Anfahrt: Straßenabzweig nach Schweigersdorf

Zwei Zwischenwegweiser an Holzpfosten geplant.



Kein Foto



<b>Träger 1:</b>	Pfosten	<b>Träger ID:</b>	105913	<b>Unterhalter:</b>	Berching
<b>Phase:</b>	Bestand	<b>Durchm.:</b>	sonstiges	<b>Gründung:</b>	Nicht definiert
<b>Material:</b>	Lärchenholz	<b>Länge:</b>	150	<b>Fundament:</b>	nicht definiert

**InfraID:** 294687 **Material:** Metall (Blech oder Stahl) **Unterhalter:**  
Berching

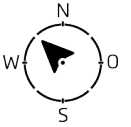
**Phase:** **Neu** **Dimension:** **Kontrolleur:**

**Nut:** Unbekannt

**Befestigung:** Bandschelle D<215mm BA=70mm

**Montagetyp:**

**Projekt:** Altmuehl-Jura Rad Neuplanung



Radschild Zwischenwegweiser

**Maßnahmen:**

**neu aufstellen**

Schild neu aufstellen

**InfraID:** 294688 **Material:** Metall (Blech oder Stahl) **Unterhalter:**  
Berching


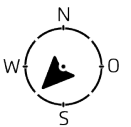
**Phase:** **Neu** **Dimension:** **Kontrolleur:**

**Nut:** Unbekannt

**Befestigung:** Bandschelle D<215mm BA=70mm

**Montagetyp:**

**Projekt:** Altmuehl-Jura Rad Neuplanung



Radschild Zwischenwegweiser

**Maßnahmen:**

**neu aufstellen**

Schild neu aufstellen



Gemeinde: Berching [Autom. Referenzierung: Plankstetten, Berching, Landkreis Neumarkt in der Oberpfalz]

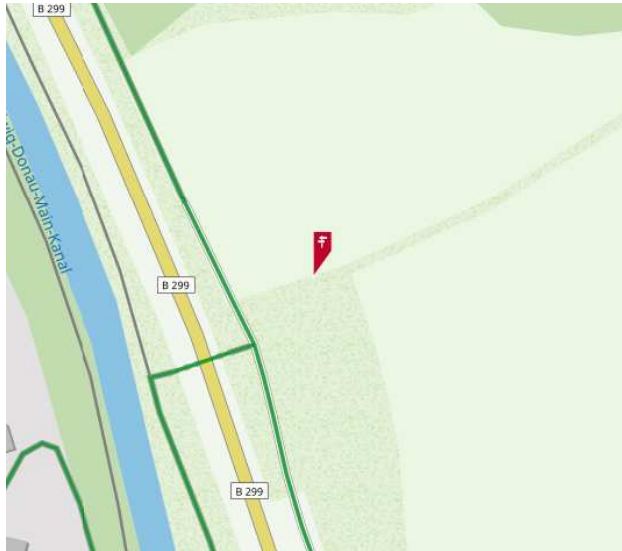
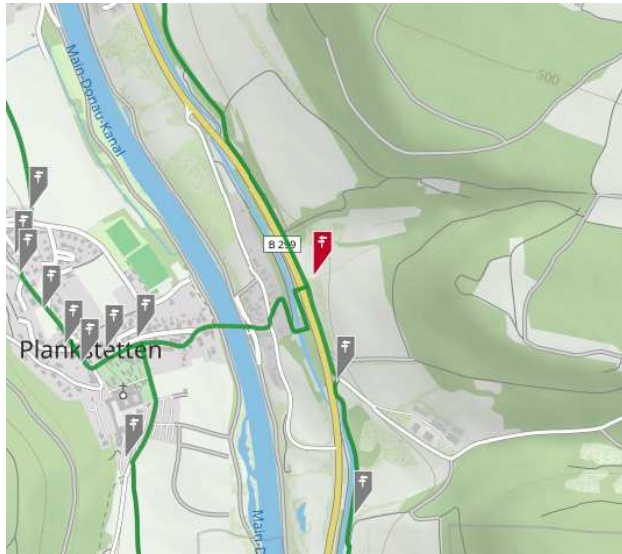
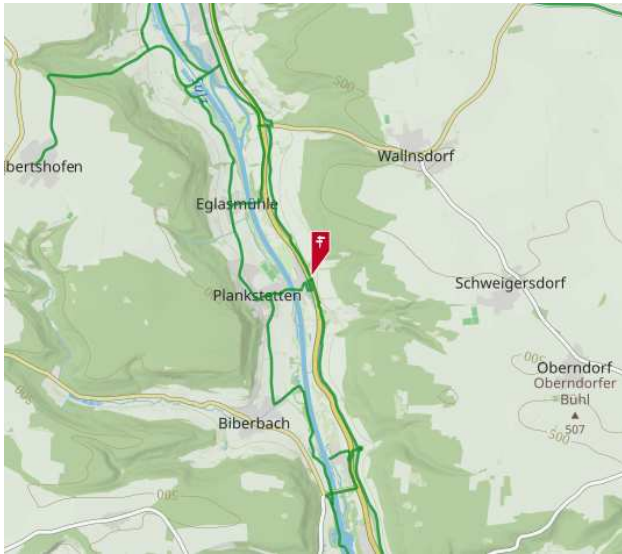
Pos./WGS84: 49.07182 / 11.46119

Pos./UTM: 32 679751 / 5438358

Erreichbarkeit: PKW

Anfahrt: Östlich Unterführung Bundesstraße

Drei Pfeilwegweiser mittels Pfostenverlängerung geplant.



**Träger 1:** Pfosten  
**Phase:** Bestand  
**Material:** Stahl

**Träger ID:** 105914  
**Durchm.:** 60  
**Länge:** 200

**Unterhalter:** Berching  
**Gründung:** Grünfläche  
**Fundament:** nicht definiert

Wanderschilder

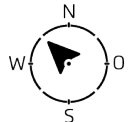
**Maßnahmen:****Pfostenverlängerung 1 m**

Pfostenverlängerung 1m 1m; 60mm

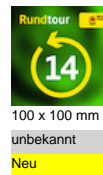


**InfraID:** 294689 **Material:** Metall (Blech oder Stahl) **Unterhalter:**  
 Berching

**Phase:** **Neu** **Dimension:** **Kontrolleur:**

**Nut:** Unbekannt**Befestigung:** Klemmschelle D=60**Montagetyp:** Standard (Fahnenmontage)**Projekt:** Altmuehl-Jura Rad Neuplanung

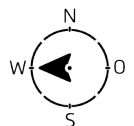
Radschild Pfeilwegweiser; beidseitig bedruckt

**Maßnahmen:****neu aufstellen**

Schild neu aufstellen

**InfraID:** 294690 **Material:** Metall (Blech oder Stahl) **Unterhalter:**  
 Berching

**Phase:** **Neu** **Dimension:** **Kontrolleur:**

**Nut:** Unbekannt**Befestigung:** Klemmschelle D=60**Montagetyp:** Standard (Fahnenmontage)**Projekt:** Altmuehl-Jura Rad Neuplanung

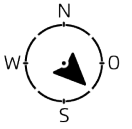
Radschild Pfeilwegweiser; beidseitig bedruckt

**Maßnahmen:****neu aufstellen**

Schild neu aufstellen



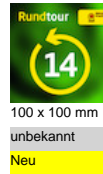
**InfraID:** 294691 **Material:** Metall (Blech oder Stahl) **Unterhalter:**  
 Berching  
**Phase:** **Neu** **Dimension:** **Kontrolleur:**  
**Nut:** Unbekannt



**Befestigung:** Klemmschelle D=60  
**Montagetyp:** Standard (Fahnenmontage)  
**Projekt:** Altmuehl-Jura Rad Neuplanung



Radschild Pfeilwegweiser; beidseitig bedruckt



**Maßnahmen:**  
**neu aufstellen**

Schild neu aufstellen

Träger 2: keine Angabe      Träger ID: 105915      Unterhalter: Berching  
 Phase: Bestand



InfraID: 294692    Material: Metall (Blech oder Stahl)    Unterhalter: Berching

Phase: **Abbau**    Dimension:    Kontrolleur:

Nut: Unbekannt

Befestigung: nicht definiert

Montagetyp:

Projekt: Altmuehl-Jura Rad Demontage



Kein Foto


Kein Foto

Demontage Rad  
 Pfeil: 1  
 Beanstandung: nicht FGSV-konform

**Maßnahmen:**

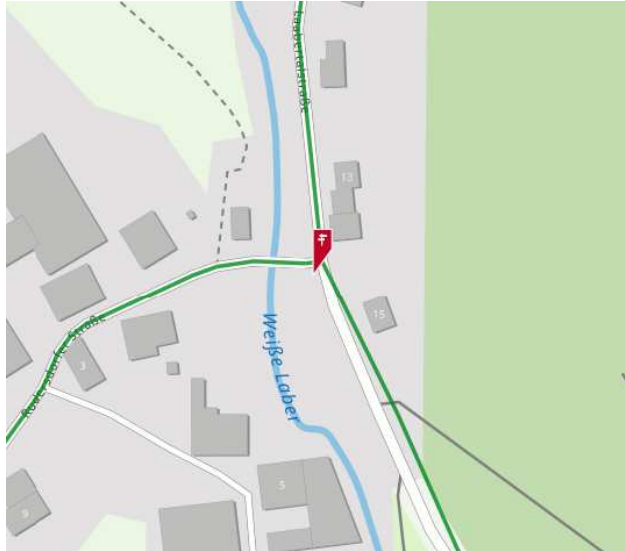
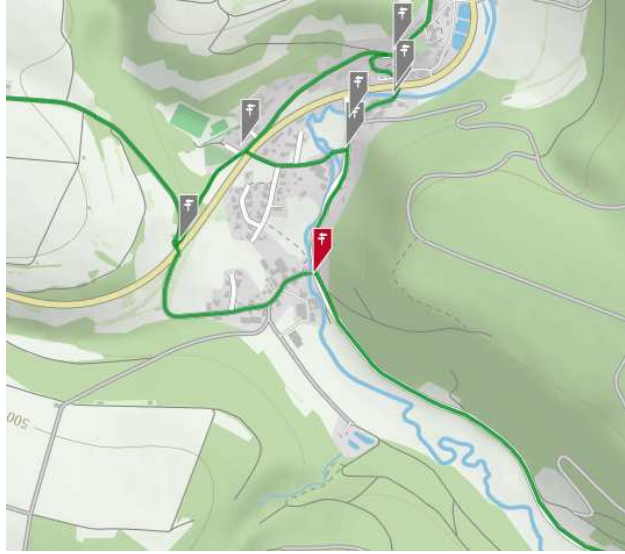
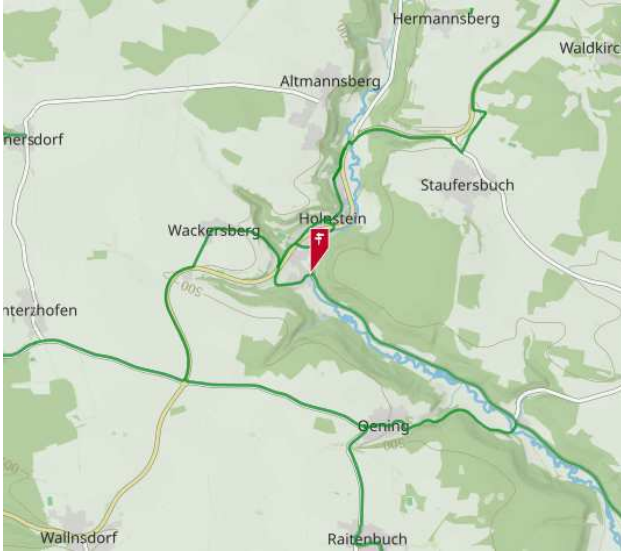
**abbauen / entfernen**

Schild abbauen / entfernen



Gemeinde: Berching [Autom. Referenzierung: 13, Laabertalstraße, Holzstein, Berching, Landkreis Neumarkt in der Oberpfalz]  
Pos./WGS84: 49.109 / 11.51084 Erreichbarkeit: PKW  
Pos./UTM: 32 683240 / 5442609 Anfahrt: Rudersdorfer Str./ Laabertalstr.

Drei Pfeilwegweiser an Laternenmast geplant. Auf Spezialmontage nach Süden achten. Demontage alter Radschilder.





**Träger 1:** Pfosten                      **Träger ID:** 106071                      **Unterhalter:** Berching  
**Phase:** Bestand                      **Durchm.:** 60                      **Gründung:** Grünfläche  
**Material:** Stahl                      **Länge:** 250                      **Fundament:** nicht definiert

Vorfahrtsstrasse



**InfraID:** 294967   **Material:** Metall (Blech oder Stahl)   **Unterhalter:** Berching

**Phase:** **Abbau**   **Dimension:**                      **Kontrolleur:**

**Nut:** Unbekannt

**Befestigung:** nicht definiert

**Montagetyp:**

**Projekt:** Altmuehl-Jura Rad Demontage



Kein Foto

Demontage Rad  
 ZWW: 1  
 Beanstandung: nicht FGSV-konform

**Maßnahmen:**

**abbauen / entfernen**

Schild abbauen / entfernen

**Träger 2:** Pfosten  
**Phase:** Bestand  
**Material:** Stahl  
**Träger ID:** 106072  
**Durchm.:** 60  
**Länge:** 300  
**Unterhalter:** Berching  
**Gründung:** Grünfläche  
**Fundament:** nicht definiert

Vorfahrt achten-Schild



**InfraID:** 294968 **Material:** Metall (Blech oder Stahl) **Unterhalter:** Berching

**Phase:** **Abbau** **Dimension:** **Kontrolleur:**

**Nut:** Unbekannt

**Befestigung:** nicht definiert

**Montagetyp:**

**Projekt:** Altmuehl-Jura Rad Demontage



Demontage Rad  
 ZWW: 1  
 Pfeil: 1  
 Beanstandung: nicht FGSV-konform

**Maßnahmen:**

abbauen / entfernen

Schild abbauen / entfernen

**Träger 3:** Laternenmast      **Träger ID:** 106073      **Unterhalter:** Berching  
**Phase:** Bestand      **Durchm.:** 160-180

Laternenmast vor Garagenmauer

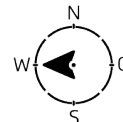


**InfraID:** 294969    **Material:** Metall (Blech oder Stahl)    **Unterhalter:** Berching

**Phase:** **Neu**    **Dimension:**    **Kontrolleur:**

**Nut:** Unbekannt

**Befestigung:** Bandschelle D>215mm BA=70mm  
**Montagetyp:** Standard (Fahnenmontage)  
**Projekt:** Altmuehl-Jura Rad Neuplanung



Radschild Pfeilwegweiser; beidseitig bedruckt

**Maßnahmen:**

**neu aufstellen**

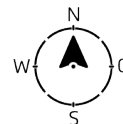
Schild neu aufstellen

**InfraID:** 294970    **Material:** Metall (Blech oder Stahl)    **Unterhalter:**

Berching    **Phase:** **Neu**    **Dimension:**    **Kontrolleur:**

**Nut:** Unbekannt

**Befestigung:** Bandschelle D>215mm BA=70mm  
**Montagetyp:** Standard (Fahnenmontage)  
**Projekt:** Altmuehl-Jura Rad Neuplanung



Radschild Pfeilwegweiser; beidseitig bedruckt

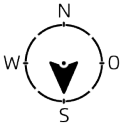
**Maßnahmen:**

**neu aufstellen**

Schild neu aufstellen



**InfraID:** 294971 **Material:** Metall (Blech oder Stahl) **Unterhalter:**  
 Berching  
**Phase:** Neu **Dimension:** **Kontrolleur:**  
**Nut:** Unbekannt



**Befestigung:** Bandschelle D>215mm BA=70mm  
**Montagetyp:** Spezial: Fahnenmontage mit Pfeil an Pfosten  
 (seitenverkehrt)  
**Projekt:** Altmuehl-Jura Rad Neuplanung



Radschild Pfeilwegweiser; beidseitig bedruckt

**Maßnahmen:**

neu aufstellen

Schild neu aufstellen



Gemeinde: Berching [Autom. Referenzierung: Laabertalstraße, Holnstein, Berching, Landkreis Neumarkt in der Oberpfalz]

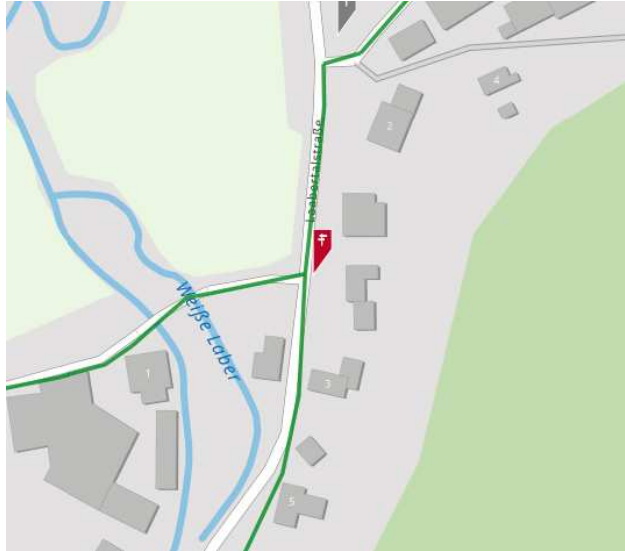
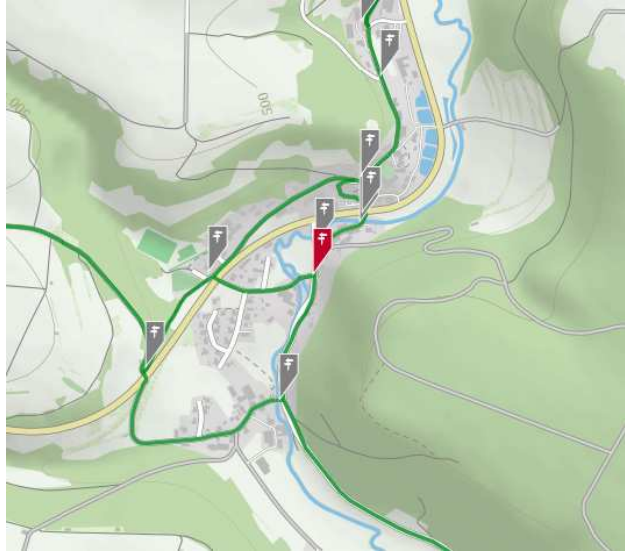
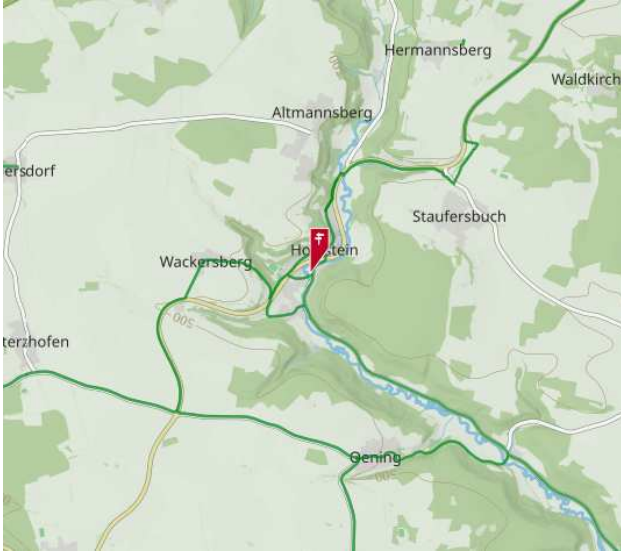
Pos./WGS84: 49.11206 / 11.51207

Erreichbarkeit: PKW

Pos./UTM: 32 683318 / 5442952

Anfahrt: Haltepunkt Holnstein , Neue Brücke

Drei Pfeilwegweiser an Laternenmast geplant. Auf Spezialmontage achten. Demontage alter Radschilder. // Vorschlag: Verbindung nach Westen nicht beschildern, unnötig Anm Leonie



**Träger 1:** Laternenmast **Träger ID:** 106074 **Unterhalter:** Berching  
**Phase:** Bestand **Durchm.:** 120-140

Nr. 46, an Stirnseite



**InfraID:** 294972 **Material:** Metall (Blech oder Stahl) **Unterhalter:**  
Berching

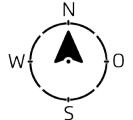
**Phase:** Neu **Dimension:** **Kontrolleur:**

**Nut:** Unbekannt

**Befestigung:** Bandschelle Fahnenmontage D<215mm

**Montagetyp:** Standard (Fahnenmontage)

**Projekt:** Altmuehl-Jura Rad Neuplanung



Radschild Pfeilwegweiser; beidseitig bedruckt

**Maßnahmen:**

neu aufstellen

Schild neu aufstellen

**InfraID:** 294973 **Material:** Metall (Blech oder Stahl) **Unterhalter:**  
Berching

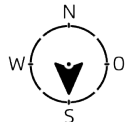
**Phase:** Neu **Dimension:** **Kontrolleur:**

**Nut:** Unbekannt

**Befestigung:** Bandschelle Fahnenmontage D<215mm

**Montagetyp:** Standard (Fahnenmontage)

**Projekt:** Altmuehl-Jura Rad Neuplanung



Radschild Pfeilwegweiser; beidseitig bedruckt

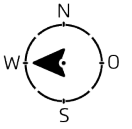
**Maßnahmen:**

neu aufstellen

Schild neu aufstellen



**InfraID:** 294974 **Material:** Metall (Blech oder Stahl) **Unterhalter:**  
 Berching  
**Phase:** **Neu** **Dimension:** **Kontrollleur:**  
**Nut:** Unbekannt



**Befestigung:** Bandschelle Fahnenmontage D<215mm  
**Montagetyp:** Spezial: Fahnenmontage mit Pfeil an Pfosten  
 (seitenverkehrt)  
**Projekt:** Altmuehl-Jura Rad Neuplanung



Radschild Pfeilwegweiser; beidseitig bedruckt

**Maßnahmen:**

**neu aufstellen**

Schild neu aufstellen

**InfraID:** 294975 **Material:** Metall (Blech oder Stahl) **Unterhalter:**  
 Berching  
**Phase:** **Abbau** **Dimension:** **Kontrollleur:**  
**Nut:** Unbekannt



**Befestigung:** nicht definiert  
**Montagetyp:**  
**Projekt:** Altmuehl-Jura Rad Demontage



Kein Foto

Demontage Rad  
 ZWW: 2  
 Beanstandung: nicht FGSV-konform

**Maßnahmen:**

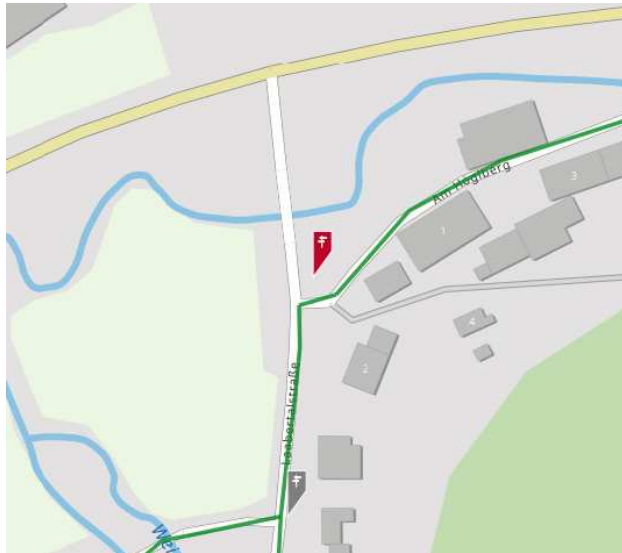
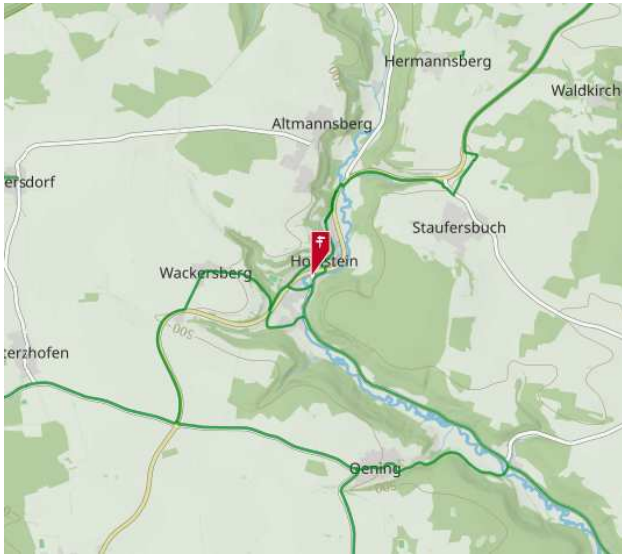
**abbauen / entfernen**

Schild abbauen / entfernen



Gemeinde: Berching [Autom. Referenzierung: 2, Am Höglberg, Holnstein, Berching, Landkreis Neumarkt in der Oberpfalz]  
Pos./WGS84: 49.11278 / 11.51219 Erreichbarkeit: PKW  
Pos./UTM: 32 683324 / 5443033 Anfahrt: Am Höglberg

Zwei Zwischenwegweiser an zwei Trägern geplant. Demontage alter Radschilder.



<b>Träger 1:</b> Pfosten	<b>Träger ID:</b> 106075	<b>Unterhalter:</b> Berching
<b>Phase:</b> Bestand	<b>Durchm.:</b> 60	<b>Gründung:</b> Grünfläche
<b>Material:</b> Stahl	<b>Länge:</b> 250	<b>Fundament:</b> nicht definiert



Vorfahrtsstrasse

**InfraID:** 294976 **Material:** Metall (Blech oder Stahl) **Unterhalter:** Berching


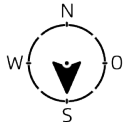
**Phase:** Neu **Dimension:** **Kontrolleur:**

**Nut:** Unbekannt

**Befestigung:** Rohrschelle D=60, BA=70

**Montagetyp:**

**Projekt:** Altmuehl-Jura Rad Neuplanung



Radschild Zwischenwegweiser

**Maßnahmen:**

neu aufstellen

Schild neu aufstellen



**Träger 2:** Pfosten  
**Phase:** Bestand  
**Material:** Stahl

**Träger ID:** 106076  
**Durchm.:** 60  
**Länge:** 250

**Unterhalter:** Berching  
**Gründung:** Grünfläche  
**Fundament:** nicht definiert




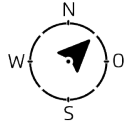
Vorfahrt achten-Schild

**InfraID:** 294977 **Material:** Metall (Blech oder Stahl) **Unterhalter:** Berching

**Phase:** **Neu** **Dimension:** **Kontrolleur:**

**Nut:** Unbekannt

**Befestigung:** Rohrschelle D=60, BA=70  
**Montagetyp:**  
**Projekt:** Altmuehl-Jura Rad Neuplanung



Radschild Zwischenwegweiser

**Maßnahmen:**

**neu aufstellen**

Schild neu aufstellen

**InfraID:** 294978 **Material:** Metall (Blech oder Stahl) **Unterhalter:** Berching

**Phase:** **Abbau** **Dimension:** **Kontrolleur:**

**Nut:** Unbekannt

**Befestigung:** nicht definiert  
**Montagetyp:**  
**Projekt:** Altmuehl-Jura Rad Demontage



Kein Foto

Demontage Rad  
 ZWW: 1  
 Beanstandung: nicht FGSV-konform

**Maßnahmen:**

**abbauen / entfernen**

Schild abbauen / entfernen



Gemeinde: Berching [Autom. Referenzierung: 5, Am Höglberg, Holnstein, Berching, Landkreis Neumarkt in der Oberpfalz]

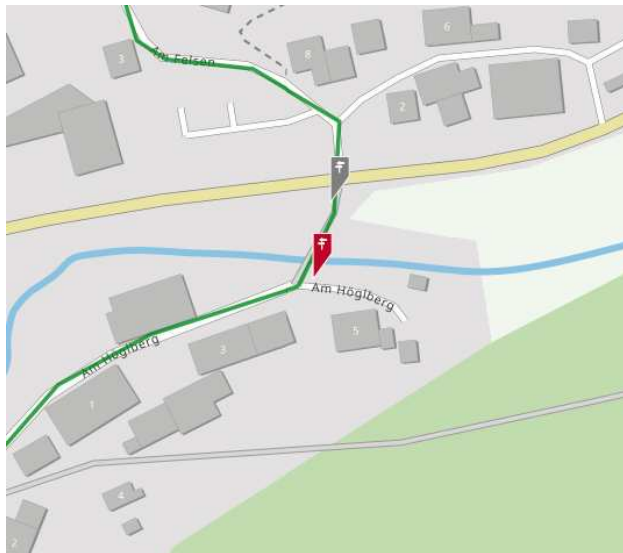
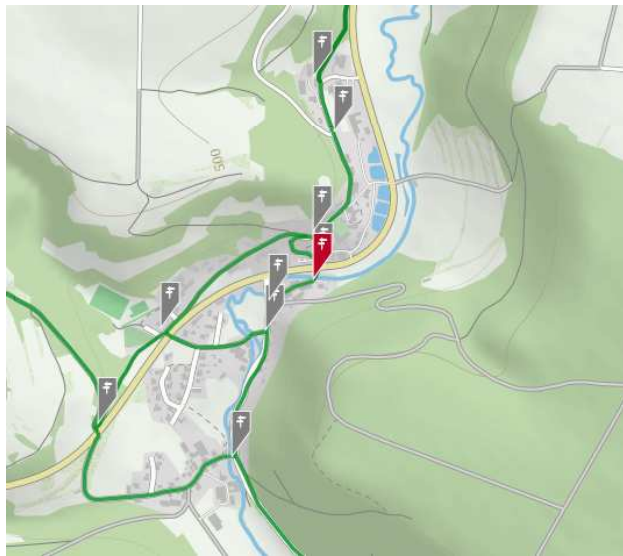
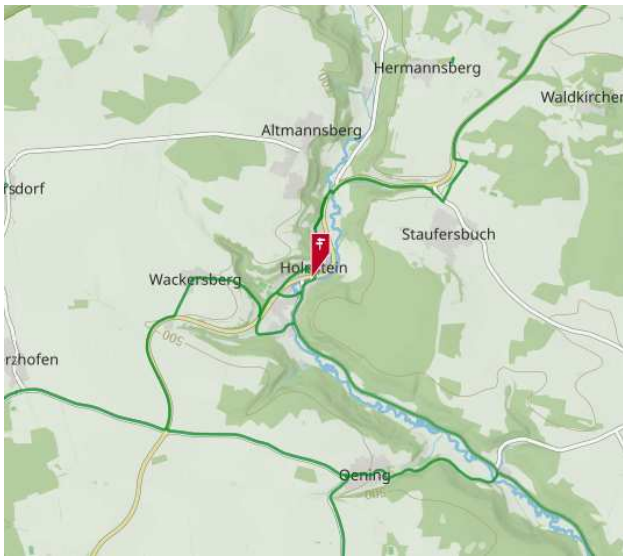
Pos./WGS84: 49.1133 / 11.51381

Pos./UTM: 32 683441 / 5443095

Erreichbarkeit: PKW

Anfahrt: Kirche Hl. J. Nepomuk

Ein Zwischenwegweiser geplant. Demontage altes Radschild.



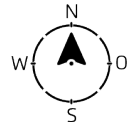
Kein Foto

Träger 1: Pfosten      Träger ID: 106077      Unterhalter: Berching  
 Phase: Bestand      Durchm.: 60      Gründung: Grünfläche  
 Material: Stahl      Länge: 250      Fundament: nicht definiert


Geh- und Radweg



InfraID: 294979    Material: Metall (Blech oder Stahl)    Unterhalter: Berching  
 Phase: **Neu**    Dimension:    Kontrolleur:  
 Nut: Unbekannt



Befestigung: Rohrschelle D=60, BA=70  
 Montagetyp:  
 Projekt: Altmuehl-Jura Rad Neuplanung



Radschild Zwischenwegweiser

**Maßnahmen:**  
neu aufstellen

Schild neu aufstellen

InfraID: 294980    Material: Metall (Blech oder Stahl)    Unterhalter: Berching  
 Phase: **Abbau**    Dimension:    Kontrolleur:  
 Nut: Unbekannt



Befestigung: nicht definiert  
 Montagetyp:  
 Projekt: Altmuehl-Jura Rad Demontage



Kein Foto

Demontage Rad  
 ZWW: 1  
 Beanstandung: nicht FGSV-konform

**Maßnahmen:**  
abbauen / entfernen

Schild abbauen / entfernen





Gemeinde: Berching [Autom. Referenzierung: St 2251, Holnstein, Berching, Landkreis Neumarkt in der Oberpfalz]

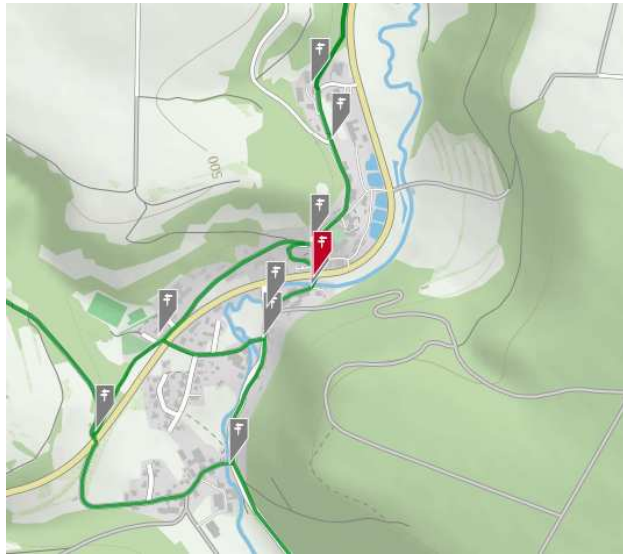
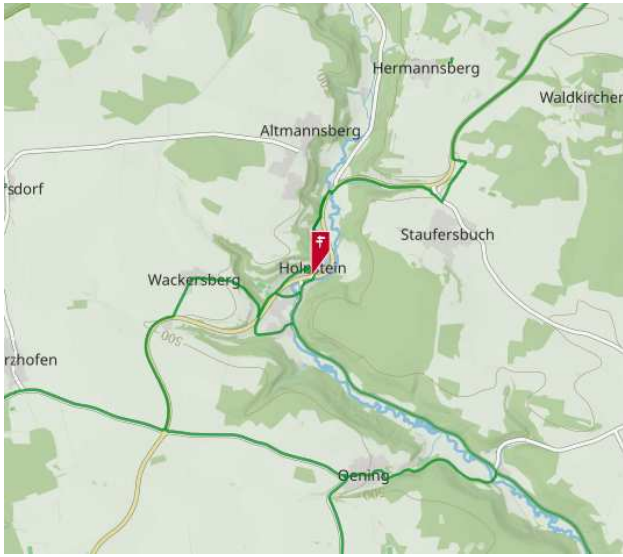
Pos./WGS84: 49.11353 / 11.51389

Erreichbarkeit: PKW

Pos./UTM: 32 683446 / 5443120

Anfahrt: Nördlich der Brücke

Zwei Zwischenwegweiser an zwei Trägern geplant. Demontage alter Radschilder.



**Träger 1:** Pfosten                      **Träger ID:** 106078                      **Unterhalter:** Berching  
**Phase:** Bestand                      **Durchm.:** 60                      **Gründung:** Grünfläche  
**Material:** Stahl                      **Länge:** 200                      **Fundament:** nicht definiert



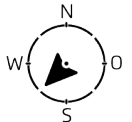
Geh- und Radweg

**InfraID:** 294981   **Material:** Metall (Blech oder Stahl)   **Unterhalter:** Berching

**Phase:** Neu      **Dimension:**                      **Kontrolleur:**

**Nut:** Unbekannt

**Befestigung:** Rohrschelle D=60, BA=70  
**Montagetyp:**  
**Projekt:** Altmuehl-Jura Rad Neuplanung



Radschild Zwischenwegweiser

**Maßnahmen:**

neu aufstellen

Schild neu aufstellen

**InfraID:** 294982   **Material:** Metall (Blech oder Stahl)   **Unterhalter:** Berching

**Phase:** Abbau      **Dimension:**                      **Kontrolleur:**

**Nut:** Unbekannt

**Befestigung:** nicht definiert  
**Montagetyp:**  
**Projekt:** Altmuehl-Jura Rad Demontage



Kein Foto

Demontage Rad  
 ZWW: 1  
 Beanstandung: nicht FGSV-konform

**Maßnahmen:**

abbauen / entfernen

Schild abbauen / entfernen

<b>Träger 2:</b>	Pfosten	<b>Träger ID:</b>	106079	<b>Unterhalter:</b>	Berching
<b>Phase:</b>	Bestand	<b>Durchm.:</b>	60	<b>Gründung:</b>	Grünfläche
<b>Material:</b>	Stahl	<b>Länge:</b>	250	<b>Fundament:</b>	nicht definiert

Vorfahrt achten-Schild, nördlich der Querstraße



**InfraID:** 294983 **Material:** Metall (Blech oder Stahl) **Unterhalter:** Berching

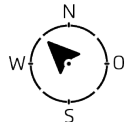
**Phase:** Neu **Dimension:** **Kontrolleur:**

**Nut:** Unbekannt

**Befestigung:** Rohrschelle D=60, BA=70

**Montagetyp:**

**Projekt:** Altmuehl-Jura Rad Neuplanung




Radschild Zwischenwegweiser

**Maßnahmen:**

neu aufstellen

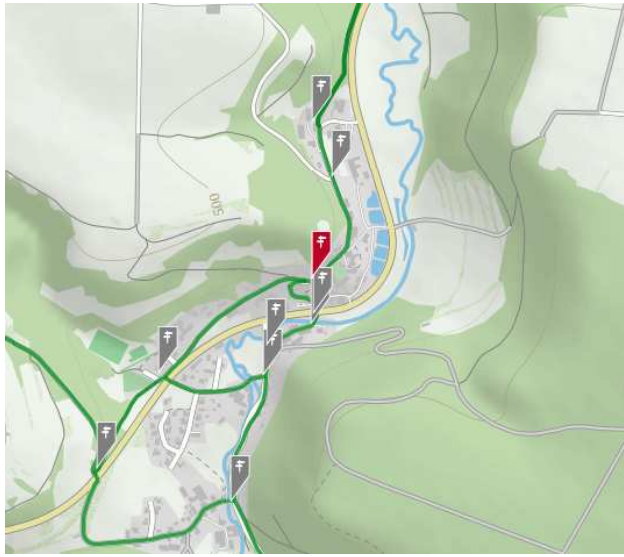
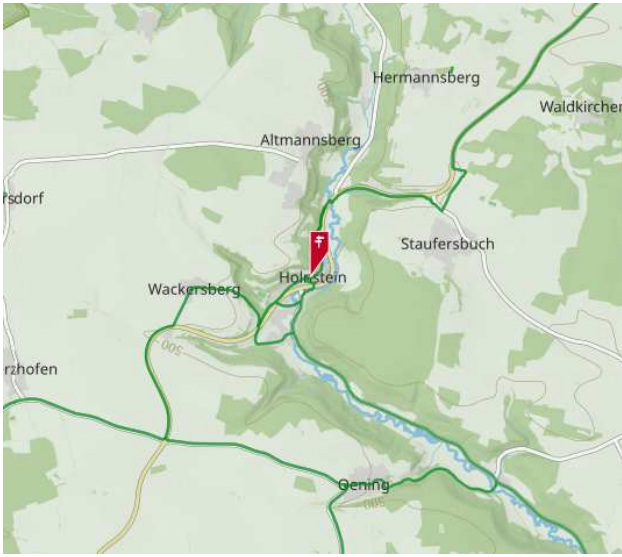
Schild neu aufstellen





Gemeinde: Berching [Autom. Referenzierung: Regens-Wagner-Zentrum, 10, Regens-Wagner-Straße, Holnstein, Berching, Landkreis Neumarkt in der Oberpfalz]  
 Pos./WGS84: 49.11443 / 11.51383 Erreichbarkeit: PKW  
 Pos./UTM: 32 683438 / 5443220 Anfahrt: Am Felsen

Drei Pfeilwegweiser an Laternenmast geplant. Träger freischneiden.



**Träger 1:** Laternenmast      **Träger ID:** 106080      **Unterhalter:** Berching  
**Phase:** Bestand      **Durchm.:** 100-120

Nr. 4

**Maßnahmen:**

**freischneiden**

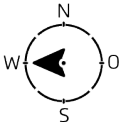
Träger Träger frei schneiden



**InfraID:** 294984    **Material:** Metall (Blech oder Stahl)    **Unterhalter:** Berching

**Phase:** **Neu**    **Dimension:**    **Kontrolleur:**

**Nut:** Unbekannt



**Befestigung:** Bandschelle Fahnenmontage D<215mm

**Montagetyp:** Standard (Fahnenmontage)

**Projekt:** Altmuehl-Jura Rad Neuplanung



Radschild Pfeilwegweiser; beidseitig bedruckt

**Maßnahmen:**

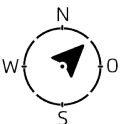
**neu aufstellen**

Schild neu aufstellen

**InfraID:** 294985    **Material:** Metall (Blech oder Stahl)    **Unterhalter:** Berching

**Phase:** **Neu**    **Dimension:**    **Kontrolleur:**

**Nut:** Unbekannt



**Befestigung:** Bandschelle Fahnenmontage D<215mm

**Montagetyp:** Standard (Fahnenmontage)

**Projekt:** Altmuehl-Jura Rad Neuplanung



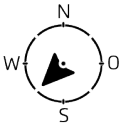
Radschild Pfeilwegweiser; beidseitig bedruckt

**Maßnahmen:**

**neu aufstellen**

Schild neu aufstellen

**InfraID:** 294986 **Material:** Metall (Blech oder Stahl) **Unterhalter:**  
 Berching  
**Phase:** Neu **Dimension:** **Kontrolleur:**  
**Nut:** Unbekannt



**Befestigung:** Bandschelle Fahnenmontage D<215mm  
**Montagetyp:** Standard (Fahnenmontage)  
**Projekt:** Altmuehl-Jura Rad Neuplanung



Radschild Pfeilwegweiser; beidseitig bedruckt

**Maßnahmen:**

neu aufstellen

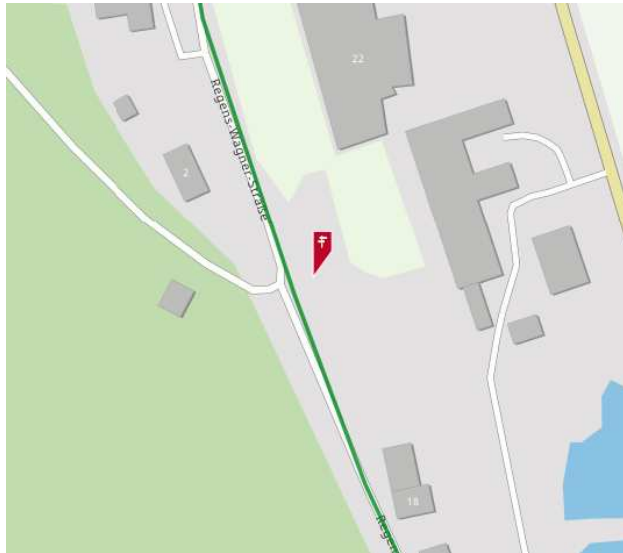
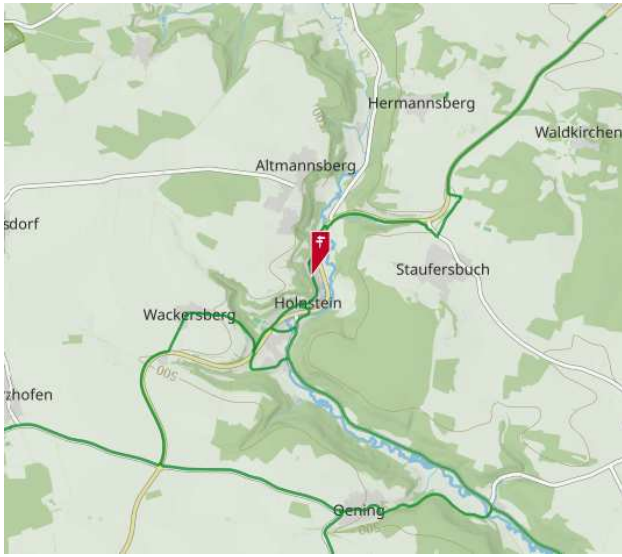
Schild neu aufstellen





Gemeinde: Berching [Autom. Referenzierung: 18, Regens-Wagner-Straße, Holstein, Berching, Landkreis Neumarkt in der Oberpfalz]  
Pos./WGS84: 49.11686 / 11.51459 Erreichbarkeit: PKW  
Pos./UTM: 32 683485 / 5443492 Anfahrt: Abzweig Butzenberger Str.

Zwei Zwischenwegweiser geplant.



Kein Foto

**Träger 1:** Pfosten      **Träger ID:** 106081      **Unterhalter:** Berching  
**Phase:** Bestand      **Durchm.:** 60      **Gründung:** Grünfläche  
**Material:** Stahl      **Länge:** 250      **Fundament:** nicht definiert


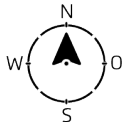


**InfracID:** 294987    **Material:** Metall (Blech oder Stahl)    **Unterhalter:** Berching

**Phase:** Neu      **Dimension:**      **Kontrolleur:**

**Nut:** Unbekannt

**Befestigung:** Rohrschelle D=60, BA=70  
**Montagetyp:**  
**Projekt:** Altmuehl-Jura Rad Neuplanung



Radschild Zwischenwegweiser

**Maßnahmen:**

neu aufstellen


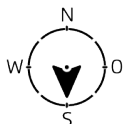
Schild neu aufstellen

**InfracID:** 294988    **Material:** Metall (Blech oder Stahl)    **Unterhalter:** Berching

**Phase:** Neu      **Dimension:**      **Kontrolleur:**

**Nut:** Unbekannt

**Befestigung:** Rohrschelle D=60, BA=70  
**Montagetyp:**  
**Projekt:** Altmuehl-Jura Rad Neuplanung



Radschild Zwischenwegweiser

**Maßnahmen:**

neu aufstellen

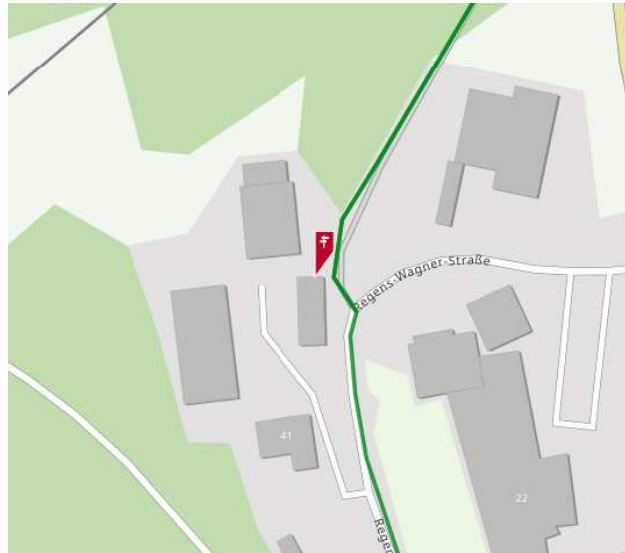
Schild neu aufstellen





Gemeinde: Berching [Autom. Referenzierung: Zimmerei Dachdeckerei Leidl, Regens-Wagner-Straße, Holstein, Berching, Landkreis Neumarkt in der Oberpfalz]  
Pos./WGS84: 49.11819 / 11.51384 Erreichbarkeit: PKW  
Pos./UTM: 32 683425 / 5443638 Anfahrt: Ecke Zimmerei Leidl

Zwei Zwischenwegweiser an zwei Trägern geplant.



Kein Foto



Träger 1: Laternenmast      Träger ID: 106082      Unterhalter: Berching  
 Phase: Bestand      Durchm.: 100-120

Nr. 89



InfralID: 294989    Material: Metall (Blech oder Stahl)    Unterhalter: Berching

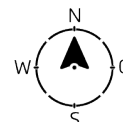
Phase: **Neu**    Dimension:    Kontrolleur:

Nut: Unbekannt

Befestigung: Bandschelle D<215mm BA=70mm

Montagetyp:

Projekt: Altmuehl-Jura Rad Neuplanung



Radschild Zwischenwegweiser

**Maßnahmen:**

**neu aufstellen**

Schild neu aufstellen

<b>Träger 2:</b> Pfofen	<b>Träger ID:</b> 106083	<b>Unterhalter:</b> Berching
<b>Phase:</b> Bestand	<b>Durchm.:</b> 60	<b>Gründung:</b> Grünfläche
<b>Material:</b> Stahl	<b>Länge:</b> 250	<b>Fundament:</b> nicht definiert

Durchfahrt verboten



**InfraID:** 294990 **Material:** Metall (Blech oder Stahl) **Unterhalter:** Berching


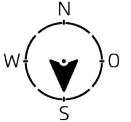
**Phase:** **Neu** **Dimension:** **Kontrolleur:**

**Nut:** Unbekannt

**Befestigung:** Rohrschelle D=60, BA=70

**Montagetyp:**

**Projekt:** Altmuehl-Jura Rad Neuplanung



Radschild Zwischenwegweiser

**Maßnahmen:**

**neu aufstellen**

Schild neu aufstellen



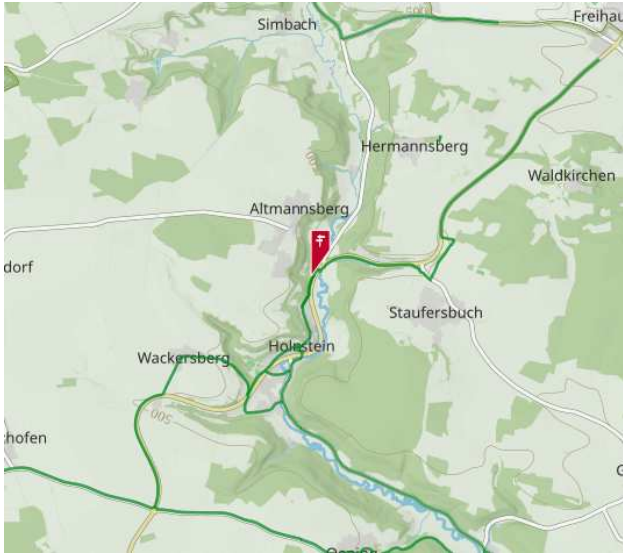
Gemeinde: Berching [Autom. Referenzierung: St 2251, Butzenberg, Holstein, Berching, Landkreis Neumarkt in der Oberpfalz]

Pos./WGS84: 49.12118 / 11.51567

Erreichbarkeit: PKW

Pos./UTM: 32 683547 / 5443974

Zwei Zwischenwegweiser an zwei Trägern geplant.





<b>Träger 1:</b> Pfofen	<b>Träger ID:</b> 106084	<b>Unterhalter:</b> Berching
<b>Phase:</b> Bestand	<b>Durchm.:</b> 60	<b>Gründung:</b> Grünfläche
<b>Material:</b> Stahl	<b>Länge:</b> 250	<b>Fundament:</b> nicht definiert

Vorfahrtsstrasse



**InfraID:** 294991 **Material:** Metall (Blech oder Stahl) **Unterhalter:** Berching


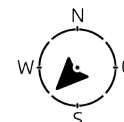
**Phase:** **Neu** **Dimension:** **Kontrolleur:**

**Nut:** Unbekannt

**Befestigung:** Rohrschelle D=60, BA=70

**Montagetyp:**

**Projekt:** Altmuehl-Jura Rad Neuplanung



Radschild Zwischenwegweiser

**Maßnahmen:**

**neu aufstellen**

Schild neu aufstellen

<b>Träger 2:</b> Pfosten	<b>Träger ID:</b> 106085	<b>Unterhalter:</b> Berching
<b>Phase:</b> Bestand	<b>Durchm.:</b> 60	<b>Gründung:</b> Grünfläche
<b>Material:</b> Stahl	<b>Länge:</b> 250	<b>Fundament:</b> nicht definiert

Durchfahrt verboten



**InfraID:** 294992 **Material:** Metall (Blech oder Stahl) **Unterhalter:** Berching


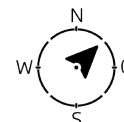
**Phase:** **Neu** **Dimension:** **Kontrolleur:**

**Nut:** Unbekannt

**Befestigung:** Rohrschelle D=60, BA=70

**Montagetyp:**


**Projekt:** Altmuehl-Jura Rad Neuplanung



Radschild Zwischenwegweiser

**Maßnahmen:****neu aufstellen**

Schild neu aufstellen



Gemeinde: Berching [Autom. Referenzierung: St 2251, Altmannsberg, Berching, Landkreis Neumarkt in der Oberpfalz]

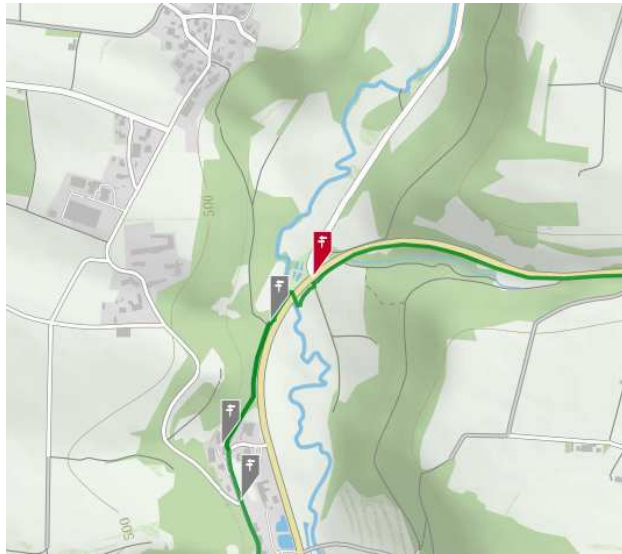
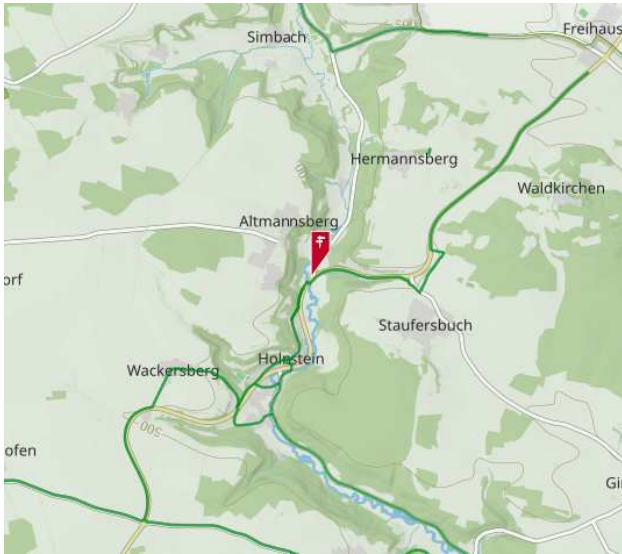
Pos./WGS84: 49.12227 / 11.51723

Pos./UTM: 32 683657 / 5444099

Erreichbarkeit: PKW

Anfahrt: Abzweig NM13/ St2251

Anmerkung Berching: adweg bis Gsöllnhof fertig. Immer auf der Rechten Seite der Hauptstraße außer bei Staufersbuch. Hier wurden die Feldwege die als Radweg ausgeschildert wird asphaltiert.; Zwei Zwischenwegweiser eingepflanzt






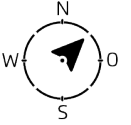
<b>Träger 1:</b> Pfosten	<b>Träger ID:</b> 106086	<b>Unterhalter:</b> Berching
<b>Phase:</b> Bestand	<b>Durchm.:</b> eckig	<b>Gründung:</b> Nicht definiert
<b>Material:</b> Stahl	<b>Länge:</b> 200	<b>Fundament:</b> nicht definiert

Holzpfosten

**InfraID:** 294993 **Material:** Metall (Blech oder Stahl) **Unterhalter:**  
Berching  
**Phase:** **Neu** **Dimension:** **Kontrolleur:**

**Nut:** Unbekannt

**Befestigung:** Bandschelle D<215mm BA=70mm  
**Montagetyp:**  
**Projekt:** Altmuehl-Jura Rad Neuplanung



Radschild Zwischenwegweiser

**Maßnahmen:**


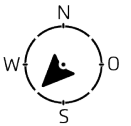
neu aufstellen

Schild neu aufstellen

**InfraID:** 294994 **Material:** Metall (Blech oder Stahl) **Unterhalter:**  
Berching  
**Phase:** **Neu** **Dimension:** **Kontrolleur:**

**Nut:** Unbekannt

**Befestigung:** Bandschelle D<215mm BA=70mm  
**Montagetyp:**  
**Projekt:** Altmuehl-Jura Rad Neuplanung



Radschild Zwischenwegweiser

**Maßnahmen:**

neu aufstellen

Schild neu aufstellen



Gemeinde: Berching [Autom. Referenzierung: Staufersbuch, Berching, Landkreis Neumarkt in der Oberpfalz]

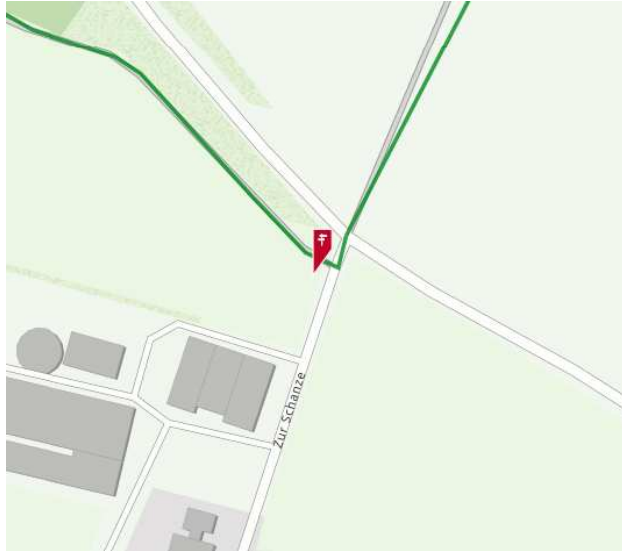
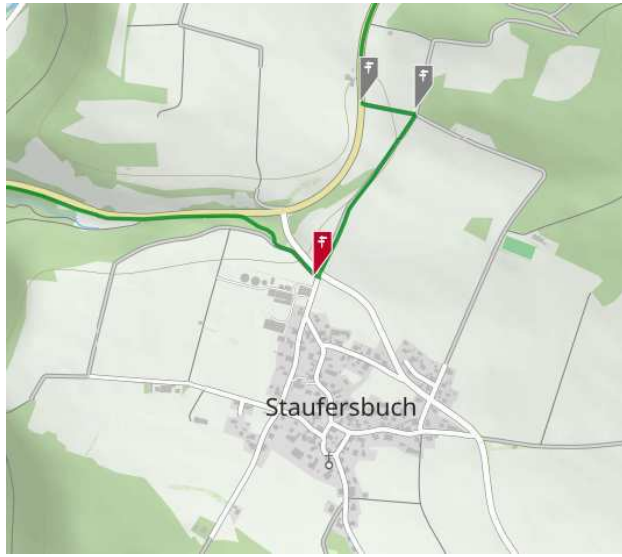
Pos./WGS84: 49.12083 / 11.53275

Pos./UTM: 32 684795 / 5443977

Erreichbarkeit: PKW

Anfahrt: Zur Schanze

Zwei Zwischenwegweiser geplant.



<b>Träger 1:</b> Pfosten	<b>Träger ID:</b> 106089	<b>Unterhalter:</b> Berching
<b>Phase:</b> Bestand	<b>Durchm.:</b> 60	<b>Gründung:</b> Grünfläche
<b>Material:</b> Stahl	<b>Länge:</b> 250	<b>Fundament:</b> nicht definiert

**InfraID:** 294997 **Material:** Metall (Blech oder Stahl) **Unterhalter:**  
Berching

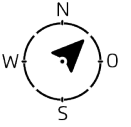
**Phase:** **Neu** **Dimension:** **Kontrolleur:**

**Nut:** Unbekannt

**Befestigung:** Rohrschelle D=60, BA=70

**Montagetyp:**

**Projekt:** Altmuehl-Jura Rad Neuplanung



Radschild Zwischenwegweiser

**Maßnahmen:**

**neu aufstellen**

Schild neu aufstellen

**InfraID:** 294998 **Material:** Metall (Blech oder Stahl) **Unterhalter:**  
Berching


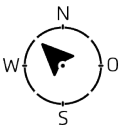
**Phase:** **Neu** **Dimension:** **Kontrolleur:**

**Nut:** Unbekannt

**Befestigung:** Rohrschelle D=60, BA=70

**Montagetyp:**

**Projekt:** Altmuehl-Jura Rad Neuplanung




Radschild Zwischenwegweiser

**Maßnahmen:**

**neu aufstellen**

Schild neu aufstellen





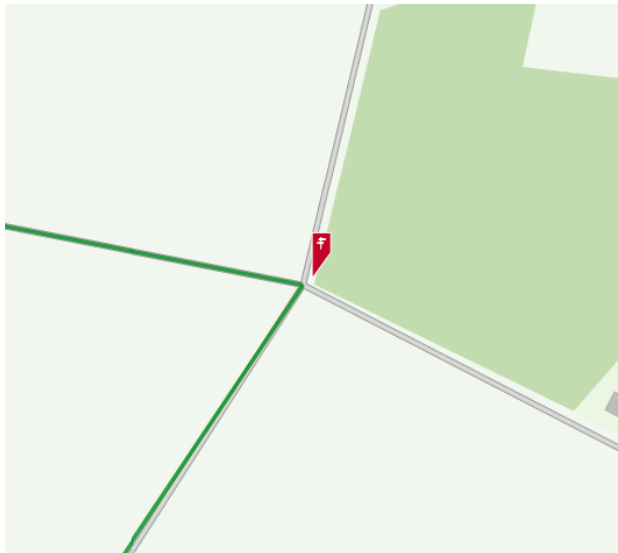
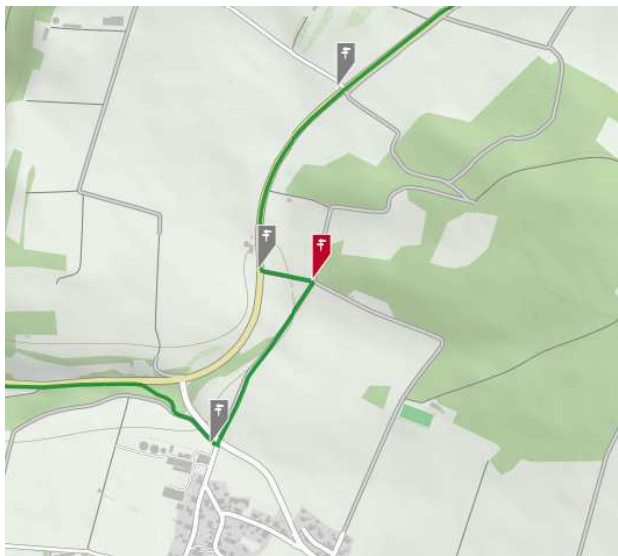
Gemeinde: Berching [Autom. Referenzierung: St 2251, Staufersbuch, Berching, Landkreis Neumarkt in der Oberpfalz]

Pos./WGS84: 49.12482 / 11.53649


Erreichbarkeit: PKW

Pos./UTM: 32 685052 / 5444430

Zwei Zwischenwegweiser an neuen Pfosten geplant.



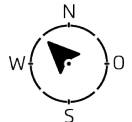
**Träger 1:** Pfosten                      **Träger ID:** 106090                      **Unterhalter:** Berching  
**Phase:** **Neu**                              **Durchm.:** 60                              **Gründung:** Grünfläche  
**Material:** Stahl                              **Länge:** 250                              **Fundament:** nicht definiert




Positionsvorschlag für neuen Pfosten: nordöstlich der Kreuzung

**Maßnahmen:**  
neu aufstellen  
 Träger neu aufstellen

**InfraID:** 294999    **Material:** Metall (Blech oder Stahl)    **Unterhalter:** Berching  
**Phase:** **Neu**    **Dimension:**                              **Kontrolleur:**  
**Nut:** Unbekannt



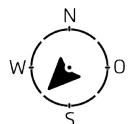
**Befestigung:** Rohrschelle D=60, BA=70  
**Montagetyp:**  
**Projekt:** Altmuehl-Jura Rad Neuplanung



Radschild Zwischenwegweiser

**Maßnahmen:**  
neu aufstellen  
 Schild neu aufstellen

**InfraID:** 295000    **Material:** Metall (Blech oder Stahl)    **Unterhalter:** Berching  
**Phase:** **Neu**    **Dimension:**                              **Kontrolleur:**  
**Nut:** Unbekannt



**Befestigung:** Rohrschelle D=60, BA=70  
**Montagetyp:**  
**Projekt:** Altmuehl-Jura Rad Neuplanung



Radschild Zwischenwegweiser

**Maßnahmen:**  
neu aufstellen  
 Schild neu aufstellen





Gemeinde: Berching [Autom. Referenzierung: St 2251, Staufersbuch, Berching, Landkreis Neumarkt in der Oberpfalz]

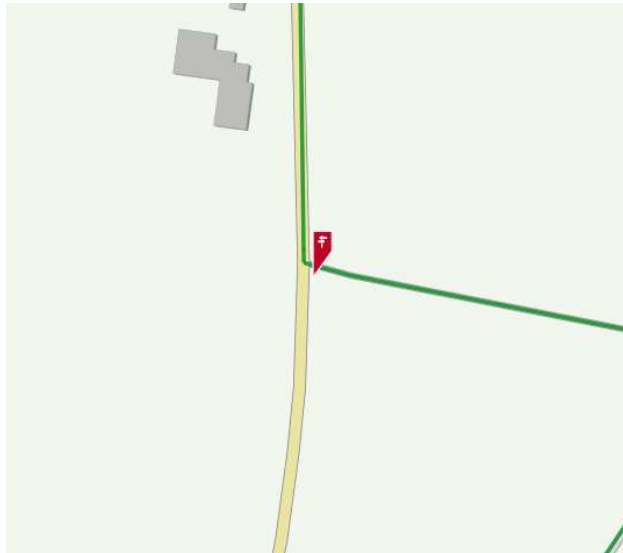
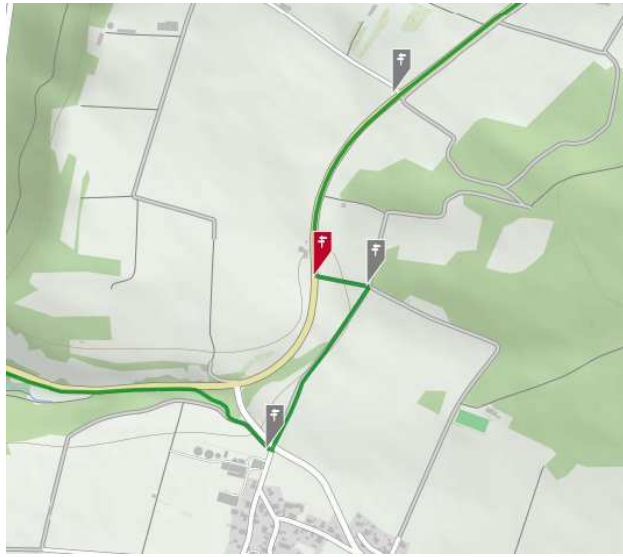
Pos./WGS84: 49.12503 / 11.53447

Erreichbarkeit: PKW

Pos./UTM: 32 684905 / 5444448

Anfahrt: Abzweig auf St2251

Radwegebau in Planung 2022; Zwei Zwischenwegweiser an zwei Trägern geplant. Träger bitte aufrichten.



Kein Foto



<b>Träger 1:</b> Pfosten	<b>Träger ID:</b> 106091	<b>Unterhalter:</b> Berching
<b>Phase:</b> Bestand	<b>Durchm.:</b> 60	<b>Gründung:</b> Grünfläche
<b>Material:</b> Stahl	<b>Länge:</b> 250	<b>Fundament:</b> nicht definiert

Einfahrt verboten



**InfraID:** 295001 **Material:** Metall (Blech oder Stahl) **Unterhalter:** Berching


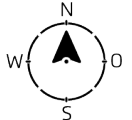
**Phase:** **Neu** **Dimension:** **Kontrolleur:**

**Nut:** Unbekannt

**Befestigung:** Rohrschelle D=60, BA=70

**Montagetyp:**

**Projekt:** Altmuehl-Jura Rad Neuplanung



Radschild Zwischenwegweiser

**Maßnahmen:****neu aufstellen**

Schild neu aufstellen

<b>Träger 2:</b> Pfosten	<b>Träger ID:</b> 106092	<b>Unterhalter:</b> Berching
<b>Phase:</b> Bestand	<b>Durchm.:</b> 60	<b>Gründung:</b> Grünfläche
<b>Material:</b> Stahl	<b>Länge:</b> 200	<b>Fundament:</b> nicht definiert



Hermannsberg 20

**Maßnahmen:**

aus-/aufrichten

Träger Pfosten aufrichten

**InfraID:** 295002 **Material:** Metall (Blech oder Stahl) **Unterhalter:** Berching


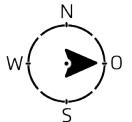
**Phase:** **Neu** **Dimension:** **Kontrolleur:**

**Nut:** Unbekannt

**Befestigung:** Rohrschelle D=60, BA=70

**Montagetyp:**

**Projekt:** Altmuehl-Jura Rad Neuplanung



Radschild Zwischenwegweiser

**Maßnahmen:**

neu aufstellen

Schild neu aufstellen



Gemeinde: Berching [Autom. Referenzierung: St 2251, Staufersbuch, Berching, Landkreis Neumarkt in der Oberpfalz]

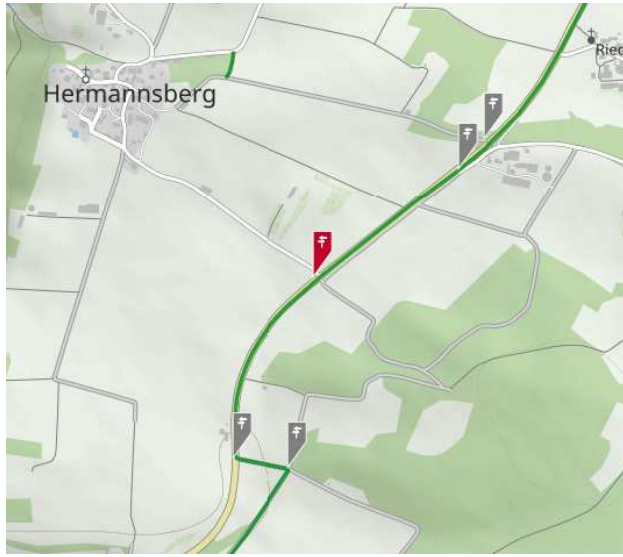
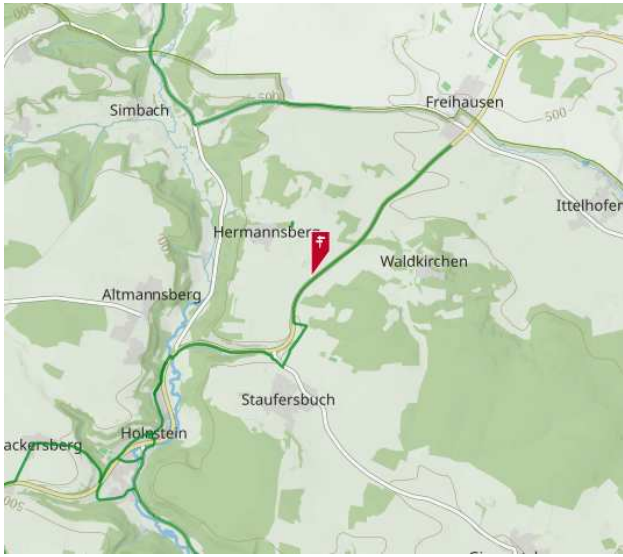
Pos./WGS84: 49.12943 / 11.53741

Pos./UTM: 32 685103 / 5444945

Erreichbarkeit: PKW

Anfahrt: Haltepunkt Abzw. Hermannsberg

Zwei Zwischenwegweiser geplant.



Kein Foto



<b>Träger 1:</b> Pfosten	<b>Träger ID:</b> 106093	<b>Unterhalter:</b> Berching
<b>Phase:</b> Bestand	<b>Durchm.:</b> 60	<b>Gründung:</b> Grünfläche
<b>Material:</b> Stahl	<b>Länge:</b> 250	<b>Fundament:</b> nicht definiert



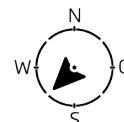
Vorfahrtsstrasse

**InfraID:** 295003 **Material:** Metall (Blech oder Stahl) **Unterhalter:** Berching

**Phase:** **Neu** **Dimension:** **Kontrolleur:**

**Nut:** Unbekannt

**Befestigung:** Rohrschelle D=60, BA=70  
**Montagetyp:**  
**Projekt:** Altmuehl-Jura Rad Neuplanung



Radschild Zwischenwegweiser

**Maßnahmen:**  
**neu aufstellen**

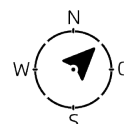
Schild neu aufstellen

**InfraID:** 295004 **Material:** Metall (Blech oder Stahl) **Unterhalter:** Berching

**Phase:** **Neu** **Dimension:** **Kontrolleur:**

**Nut:** Unbekannt

**Befestigung:** Rohrschelle D=60, BA=70  
**Montagetyp:**  
**Projekt:** Altmuehl-Jura Rad Neuplanung



Radschild Zwischenwegweiser

**Maßnahmen:**  
**neu aufstellen**

Schild neu aufstellen



Gemeinde: Berching [Autom. Referenzierung: Gsöllnhof, Hermannsberg, Berching, Landkreis Neumarkt in der Oberpfalz]  
Pos./WGS84: 49.13204 / 11.54279 Erreichbarkeit: PKW  
Pos./UTM: 32 685485 / 5445248 Anfahrt: Haltepunkt Abzw. Waldkirchen

Ausbau Radweg erfolgt 2023



<b>Träger 1:</b> Pfosten	<b>Träger ID:</b> 106094	<b>Unterhalter:</b> Berching
<b>Phase:</b> Bestand	<b>Durchm.:</b> 60	<b>Gründung:</b> Grünfläche
<b>Material:</b> Stahl	<b>Länge:</b> 250	<b>Fundament:</b> nicht definiert

**InfraID:** 295005 **Material:** Metall (Blech oder Stahl) **Unterhalter:**  
Berching

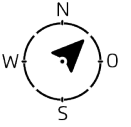
**Phase:** **Neu** **Dimension:** **Kontrolleur:**

**Nut:** Unbekannt

**Befestigung:** Rohrschelle D=60, BA=70

**Montagetyp:**

**Projekt:** Altmuehl-Jura Rad Neuplanung



Radschild Zwischenwegweiser

**Maßnahmen:**

**neu aufstellen**

Schild neu aufstellen

**InfraID:** 295006 **Material:** Metall (Blech oder Stahl) **Unterhalter:**  
Berching


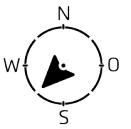
**Phase:** **Neu** **Dimension:** **Kontrolleur:**

**Nut:** Unbekannt

**Befestigung:** Rohrschelle D=60, BA=70

**Montagetyp:**

**Projekt:** Altmuehl-Jura Rad Neuplanung



Radschild Zwischenwegweiser

**Maßnahmen:**

**neu aufstellen**

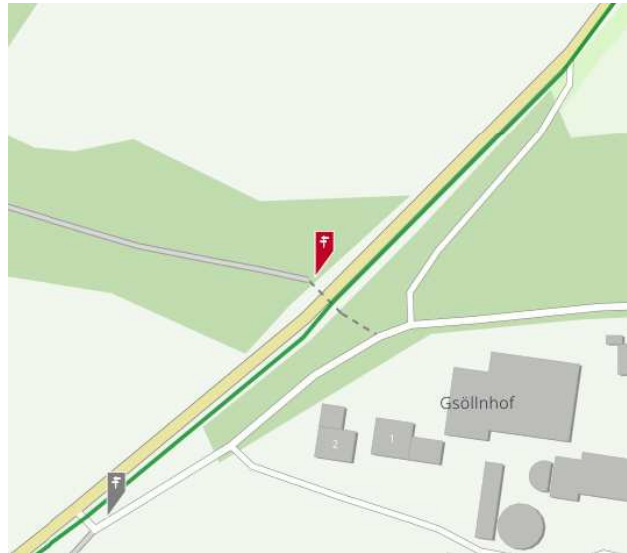

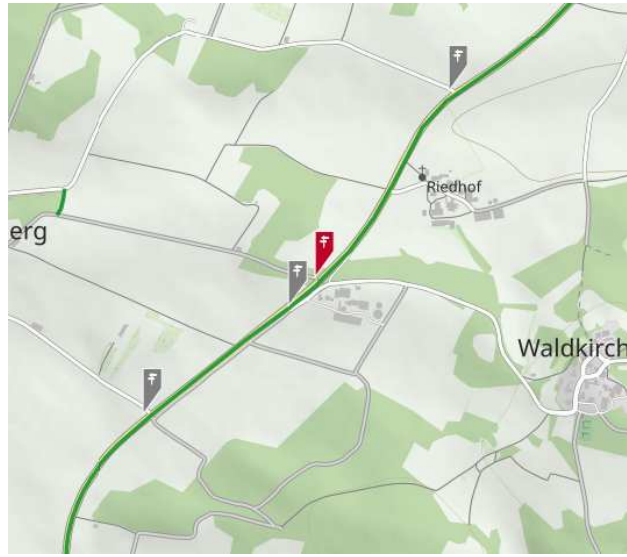
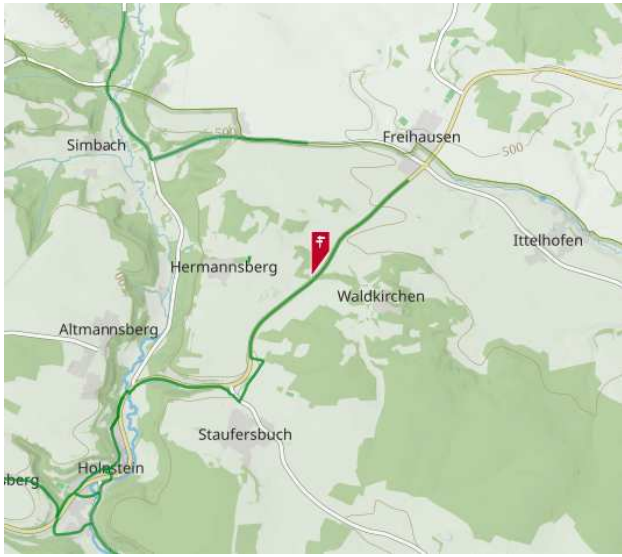
Schild neu aufstellen





Gemeinde: Berching [Autom. Referenzierung: Gsöllnhof, Hermannsberg, Berching, Landkreis Neumarkt in der Oberpfalz]  
Pos./WGS84: 49.13277 / 11.54375 Erreichbarkeit: PKW  
Pos./UTM: 32 685553 / 5445331 Anfahrt: Gsöllnhof

Ausbau Radweg erfolgt 2023, aktuell keine Zwischenwegweiser an dieser Stelle geplant



<b>Träger 1:</b> Pfosten	<b>Träger ID:</b> 106095	<b>Unterhalter:</b> Berching
<b>Phase:</b> Bestand	<b>Durchm.:</b> 60	<b>Gründung:</b> Nicht definiert
<b>Material:</b> Stahl	<b>Länge:</b> 250	<b>Fundament:</b> nicht definiert

**InfraID:** 425001 **Material:** nicht definiert  
Berching

**Phase:** Neu **Dimension:**

**Unterhalter:**


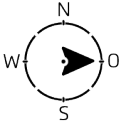
**Kontrolleur:**

**Nut:** Unbekannt

**Befestigung:** Rohrschelle D=60, BA=70

**Montagetyp:**

**Projekt:** Altmuehl-Jura Rad Neuplanung



Radschild Zwischenwegweiser

**Maßnahmen:**  
neu aufstellen





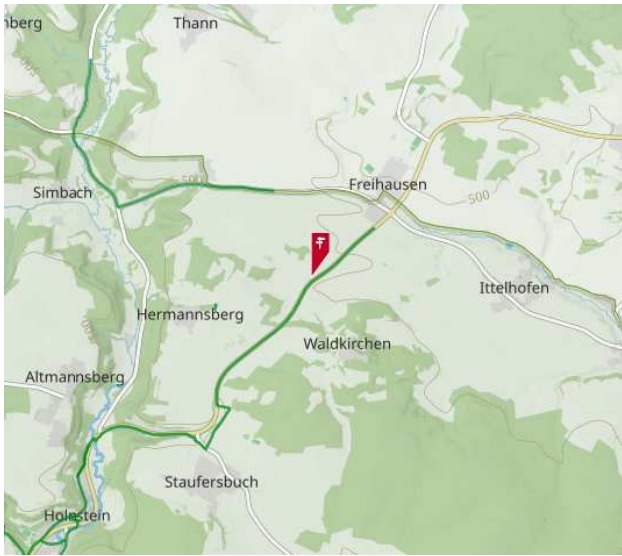
Gemeinde: Berching [Autom. Referenzierung: Hermannsberg, Berching, Landkreis Neumarkt in der Oberpfalz]

Pos./WGS84: 49.13726 / 11.5487

Erreichbarkeit: PKW

Pos./UTM: 32 685897 / 5445842

Ausbau Radweg erfolgt 2023, aktuell zwei Zwischenwegweiser an dieser Stelle geplant





<b>Träger 1:</b> Pfosten	<b>Träger ID:</b> 106099	<b>Unterhalter:</b> Berching
<b>Phase:</b> Bestand	<b>Durchm.:</b> 60	<b>Gründung:</b> Grünfläche
<b>Material:</b> Stahl	<b>Länge:</b> 250	<b>Fundament:</b> nicht definiert

**InfraID:** 425000 **Material:** nicht definiert  
Berching

**Phase:** **Neu** **Dimension:**

**Unterhalter:**

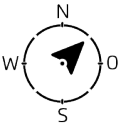
**Kontrolleur:**

**Nut:** Unbekannt

**Befestigung:** Rohrschelle D=60, BA=70

**Montagetyp:**

**Projekt:** Altmuehl-Jura Rad Neuplanung



Radschild Zwischenwegweiser

**Maßnahmen:**  
neu aufstellen

**InfraID:** 425002 **Material:** nicht definiert  
Berching

**Phase:** **Neu** **Dimension:**

**Unterhalter:**

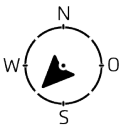
**Kontrolleur:**

**Nut:** Unbekannt

**Befestigung:** Rohrschelle D=60, BA=70

**Montagetyp:**

**Projekt:** Altmuehl-Jura Rad Neuplanung



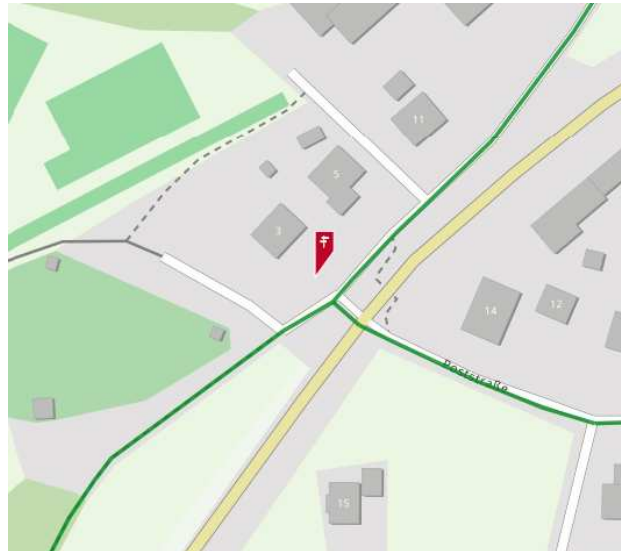
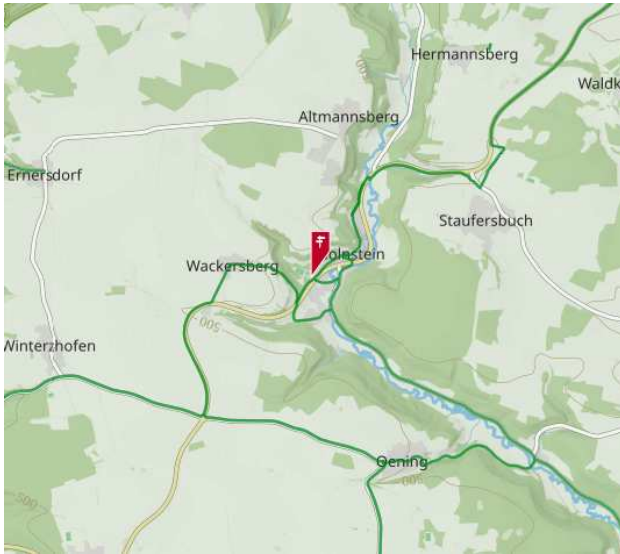
Radschild Zwischenwegweiser

**Maßnahmen:**  
neu aufstellen



Gemeinde: Berching [Autom. Referenzierung: Regens-Wagner-Straße, Holnstein, Berching, Landkreis Neumarkt in der Oberpfalz]  
Pos./WGS84: 49.11211 / 11.50821 Erreichbarkeit: PKW  
Pos./UTM: 32 683036 / 5442948 Anfahrt: Poststraße

Drei Pfeilwegweiser geplant. Demontage alter Radschilder. Träger freischneiden. // Vorschlag: Verbindung nach Osten nicht beschildern, unnötig Anm Leonie



**Träger 1:** Pfosten                      **Träger ID:** 106101                      **Unterhalter:** Berching  
**Phase:** Bestand                      **Durchm.:** 60                      **Gründung:** Grünfläche  
**Material:** Stahl                      **Länge:** 250                      **Fundament:** nicht definiert

Rad Schilder

**Maßnahmen:**

**freischneiden**

Sichtachsen freischneiden



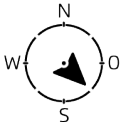
**InfraID:** 295015    **Material:** Metall (Blech oder Stahl)    **Unterhalter:**

Berching

**Phase:** **Neu**    **Dimension:**

**Kontrolleur:**

**Nut:** Unbekannt



**Befestigung:** Klemmschelle D=60

**Montagetyp:** Standard (Fahnenmontage)

**Projekt:** Altmuehl-Jura Rad Neuplanung



Radschild Pfeilwegweiser; beidseitig bedruckt

**Maßnahmen:**

**neu aufstellen**

Schild neu aufstellen

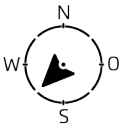
**InfraID:** 295016    **Material:** Metall (Blech oder Stahl)    **Unterhalter:**

Berching

**Phase:** **Neu**    **Dimension:**

**Kontrolleur:**

**Nut:** Unbekannt



**Befestigung:** Rohrschelle D=60, BA=70

**Montagetyp:** Standard (Zentralmontage)

**Projekt:** Altmuehl-Jura Rad Neuplanung



Radschild Tabellenwegweiser

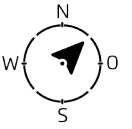
**Maßnahmen:**

**neu aufstellen**

Schild neu aufstellen



**InfraID:** 295017 **Material:** Metall (Blech oder Stahl) **Unterhalter:**  
 Berching  
**Phase:** **Neu** **Dimension:** **Kontrollleur:**  
**Nut:** Unbekannt



**Befestigung:** Rohrschelle D=60, BA=70  
**Montagetyp:** Standard (Zentralmontage)  
**Projekt:** Altmuehl-Jura Rad Neuplanung



Radschild Tabellenwegweiser

**Maßnahmen:**

**neu aufstellen**

Schild neu aufstellen

**InfraID:** 295018 **Material:** Metall (Blech oder Stahl) **Unterhalter:**  
 Berching  
**Phase:** **Abbau** **Dimension:** **Kontrollleur:**  
**Nut:** Unbekannt



**Befestigung:** nicht definiert  
**Montagetyp:**  
**Projekt:** Altmuehl-Jura Rad Demontage



Demontage Rad  
 ZWW: 2  
 Pfeil: 1  
 Beanstandung: nicht FGSV-konform

**Maßnahmen:**

**abbauen / entfernen**

Schild abbauen / entfernen



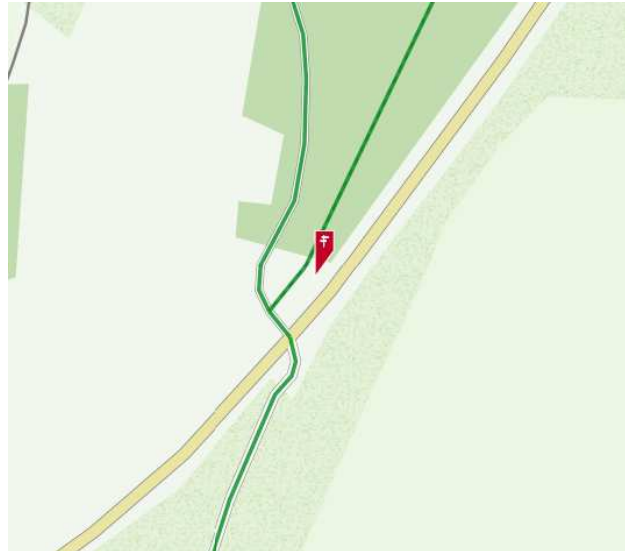
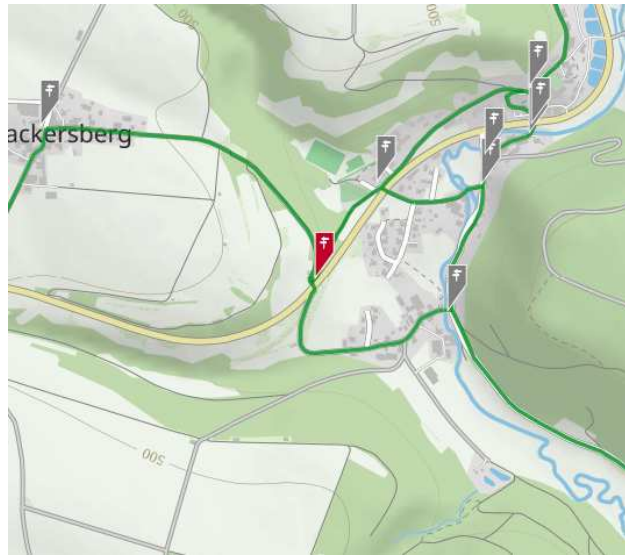
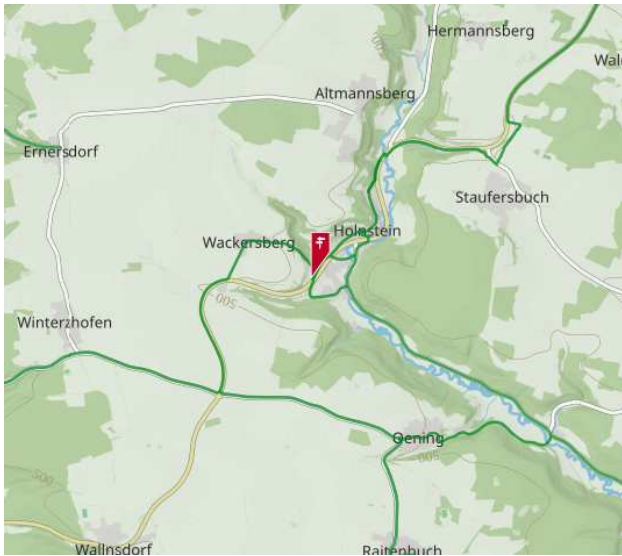
Gemeinde: Berching [Autom. Referenzierung: St 2251, Wegscheid, Wackersberg, Berching, Landkreis Neumarkt in der Oberpfalz]

Pos./WGS84: 49.1098 / 11.50591

Erreichbarkeit: PKW

Pos./UTM: 32 682877 / 5442686

Drei Pfeilwegweiser mittels Pfostenverlängerung geplant. Demontage alter Radschilder.



**Träger 1:** Pfosten                      **Träger ID:** 106102                      **Unterhalter:** Berching  
**Phase:** Bestand                      **Durchm.:** 60                      **Gründung:** Grünfläche  
**Material:** Stahl                      **Länge:** 250                      **Fundament:** nicht definiert

Vorfahrt achten-Schild



**InfraID:** 295019   **Material:** Metall (Blech oder Stahl)   **Unterhalter:** Berching

**Phase:** **Abbau**   **Dimension:**                      **Kontrolleur:**

**Nut:** Unbekannt

**Befestigung:** nicht definiert

**Montagetyp:**

**Projekt:** Altmuehl-Jura Rad Demontage



Kein Foto

Demontage Rad  
 ZWW: 1  
 Beanstandung: nicht FGSV-konform

**Maßnahmen:**

abbauen / entfernen

Schild abbauen / entfernen



<b>Träger 2:</b> Pfosten	<b>Träger ID:</b> 106103	<b>Unterhalter:</b> Berching
<b>Phase:</b> Bestand	<b>Durchm.:</b> 60	<b>Gründung:</b> Grünfläche
<b>Material:</b> Stahl	<b>Länge:</b> 250	<b>Fundament:</b> nicht definiert

Vorfahrt achten-Schild



**InfraID:** 295020 **Material:** Metall (Blech oder Stahl) **Unterhalter:** Berching

**Phase:** **Abbau** **Dimension:** **Kontrolleur:**

**Nut:** Unbekannt

**Befestigung:** nicht definiert

**Montagetyp:**

**Projekt:** Altmuehl-Jura Rad Demontage



Kein Foto

Demontage Rad  
ZWW: 2  
Beanstandung: nicht FGSV-konform

**Maßnahmen:**

abbauen / entfernen

Schild abbauen / entfernen

<b>Träger 3:</b> Pfosten	<b>Träger ID:</b> 106104	<b>Unterhalter:</b> Berching
<b>Phase:</b> Bestand	<b>Durchm.:</b> 60	<b>Gründung:</b> Grünfläche
<b>Material:</b> Stahl	<b>Länge:</b> 200	<b>Fundament:</b> nicht definiert

Geh- und Radweg

**Maßnahmen:**

**Pfostenverlängerung 1 m**

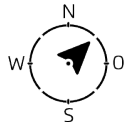
Pfostenverlängerung 1m 1m; 60mm



**InfraID:** 295021 **Material:** Metall (Blech oder Stahl) **Unterhalter:** Berching

**Phase:** Neu **Dimension:** **Kontrolleur:**

**Nut:** Unbekannt



**Befestigung:** Klemmschelle D=60  
**Montagetyp:** Standard (Fahnenmontage)  
**Projekt:** Altmuehl-Jura Rad Neuplanung



Radschild Pfeilwegweiser; beidseitig bedruckt

**Maßnahmen:**

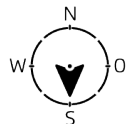
**neu aufstellen**

Schild neu aufstellen

**InfraID:** 295022 **Material:** Metall (Blech oder Stahl) **Unterhalter:** Berching

**Phase:** Neu **Dimension:** **Kontrolleur:**

**Nut:** Unbekannt



**Befestigung:** Klemmschelle D=60  
**Montagetyp:** Standard (Fahnenmontage)  
**Projekt:** Altmuehl-Jura Rad Neuplanung



Radschild Pfeilwegweiser; beidseitig bedruckt

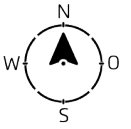
**Maßnahmen:**

**neu aufstellen**

Schild neu aufstellen

**InfraID:** 295023 **Material:** Metall (Blech oder Stahl) **Unterhalter:**

Berching

**Phase:** **Neu****Dimension:****Kontrolleur:****Nut:** Unbekannt**Befestigung:** Klemmschelle D=60**Montagetyp:** Spezial: Fahnenmontage mit Pfeil an Pfosten  
(seitenverkehrt)**Projekt:** Altmuehl-Jura Rad Neuplanung

Radschild Pfeilwegweiser; beidseitig bedruckt

**Maßnahmen:****neu aufstellen**

Schild neu aufstellen





Gemeinde: Berching [Autom. Referenzierung: Wackersberg, Berching, Landkreis Neumarkt in der Oberpfalz]

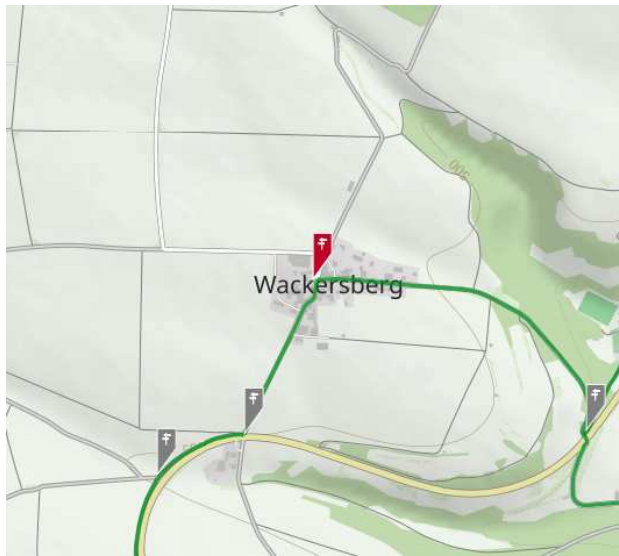
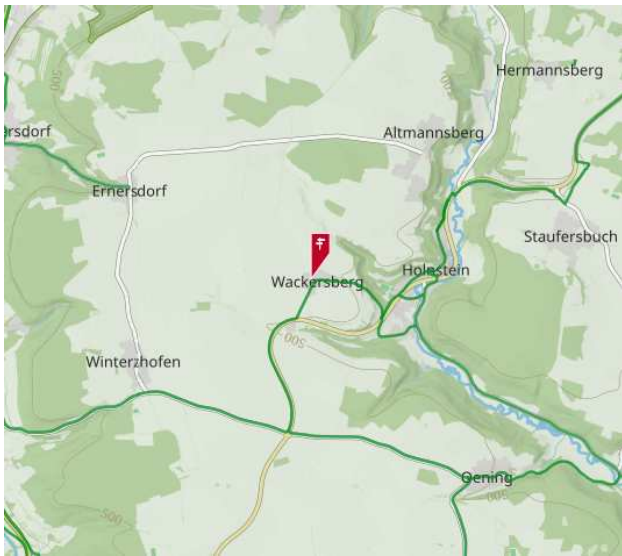
Pos./WGS84: 49.11346 / 11.49579

Erreichbarkeit: PKW

Pos./UTM: 32 682125 / 5443068

Anfahrt: Wackersberg

Zwei Zwischenwegweiser an zwei Trägern geplant. Demontage alter Radschilder.



Kein Foto

**Träger 1:** Pfosten                      **Träger ID:** 106105                      **Unterhalter:** Berching  
**Phase:** Bestand                      **Durchm.:** 76                      **Gründung:** Grünfläche  
**Material:** Stahl                      **Länge:** 250                      **Fundament:** nicht definiert



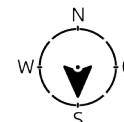
Verkehrsspiegel

**InfraID:** 295024   **Material:** Metall (Blech oder Stahl)   **Unterhalter:** Berching

**Phase:** Neu   **Dimension:**   **Kontrolleur:**

**Nut:** Unbekannt

**Befestigung:** Rohrschelle D=76 BA=70  
**Montagetyp:**  
**Projekt:** Altmuehl-Jura Rad Neuplanung



Radschild Zwischenwegweiser

**Maßnahmen:**  
 neu aufstellen

Schild neu aufstellen

**InfraID:** 295025   **Material:** Metall (Blech oder Stahl)   **Unterhalter:** Berching

**Phase:** Abbau   **Dimension:**   **Kontrolleur:**

**Nut:** Unbekannt

**Befestigung:** nicht definiert  
**Montagetyp:**  
**Projekt:** Altmuehl-Jura Rad Demontage



Kein Foto

Demontage Rad  
 ZWW: 1  
 Beanstandung: nicht FGSV-konform

**Maßnahmen:**  
 abbauen / entfernen

Schild abbauen / entfernen

**Träger 2:** Pfosten                      **Träger ID:** 106106                      **Unterhalter:** Berching  
**Phase:** Bestand                      **Durchm.:** 60                      **Gründung:** Pflaster  
**Material:** Stahl                      **Länge:** 250                      **Fundament:** nicht definiert

Vorfahrt-Schild


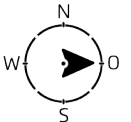


**InfraID:** 295026   **Material:** Metall (Blech oder Stahl)   **Unterhalter:** Berching

**Phase:** Neu      **Dimension:**                      **Kontrolleur:**

**Nut:** Unbekannt

**Befestigung:** Rohrschelle D=60, BA=70  
**Montagetyp:**  
**Projekt:** Altmuehl-Jura Rad Neuplanung



Radschild Zwischenwegweiser

**Maßnahmen:**

neu aufstellen

Schild neu aufstellen

**InfraID:** 295027   **Material:** Metall (Blech oder Stahl)   **Unterhalter:** Berching

**Phase:** Abbau   **Dimension:**                      **Kontrolleur:**

**Nut:** Unbekannt

**Befestigung:** nicht definiert  
**Montagetyp:**  
**Projekt:** Altmuehl-Jura Rad Demontage



Kein Foto


Demontage Rad  
 ZWW: 1  
 Beanstandung: nicht FGSV-konform

**Maßnahmen:**

abbauen / entfernen

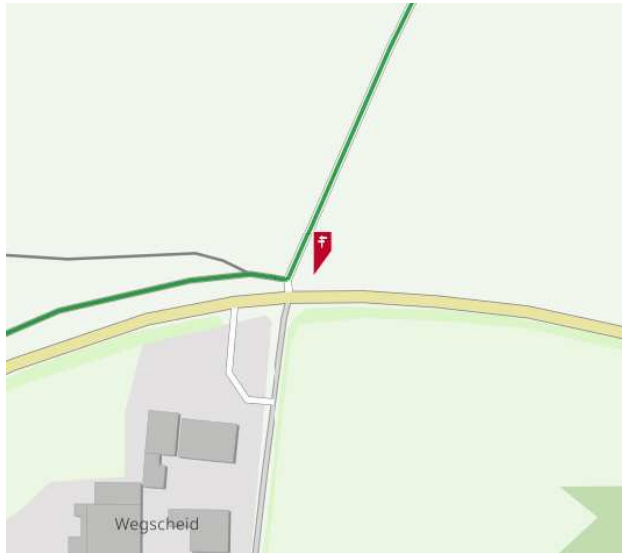
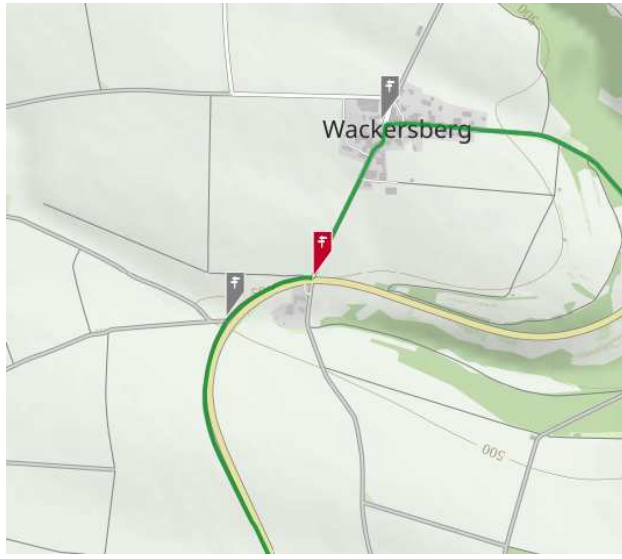
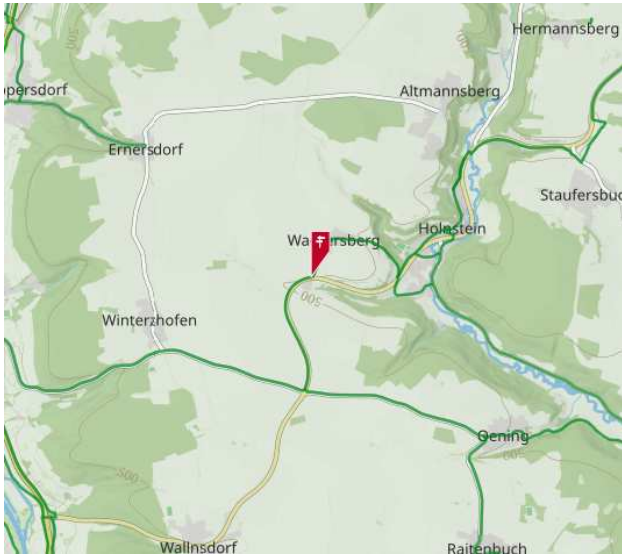
Schild abbauen / entfernen





Gemeinde: Berching [Autom. Referenzierung: St 2251, Wegscheid, Wackersberg, Berching, Landkreis Neumarkt in der Oberpfalz]  
Pos./WGS84: 49.1097 / 11.49327 Erreichbarkeit: PKW  
Pos./UTM: 32 681955 / 5442645 Anfahrt: Gasthaus Wegscheid

Zwei Zwischenwegweiser geplant. Demontage alter Radschilder.



<b>Träger 1:</b> Pfofen	<b>Träger ID:</b> 106107	<b>Unterhalter:</b> Berching
<b>Phase:</b> Bestand	<b>Durchm.:</b> 76	<b>Gründung:</b> Grünfläche
<b>Material:</b> Stahl	<b>Länge:</b> 250	<b>Fundament:</b> nicht definiert

Gelbes Verkehrsschild nach Wackersberg



**InfraID:** 295028 **Material:** Metall (Blech oder Stahl) **Unterhalter:** Berching

**Phase:** **Abbau** **Dimension:** **Kontrolleur:**

**Nut:** Unbekannt

**Befestigung:** nicht definiert

**Montagetyp:**

**Projekt:** Altmuehl-Jura Rad Demontage



Kein Foto

Demontage Rad  
ZWW: 1  
Beanstandung: nicht FGSV-konform

**Maßnahmen:**

**abbauen / entfernen**

Schild abbauen / entfernen

**Träger 2:** Pfosten                      **Träger ID:** 106108                      **Unterhalter:** Berching  
**Phase:** Bestand                      **Durchm.:** 60                      **Gründung:** Grünfläche  
**Material:** Stahl                      **Länge:** 250                      **Fundament:** nicht definiert

Vorfahrt achten



**InfraID:** 295029   **Material:** Metall (Blech oder Stahl)   **Unterhalter:** Berching

**Phase:** **Abbau**   **Dimension:**                      **Kontrolleur:**

**Nut:** Unbekannt

**Befestigung:** nicht definiert

**Montagetyp:**

**Projekt:** Altmuehl-Jura Rad Demontage



Kein Foto

Demontage Rad  
 ZWW: 1  
 Beanstandung: nicht FGSV-konform

**Maßnahmen:**

abbauen / entfernen

Schild abbauen / entfernen



<b>Träger 3:</b> Pfosten	<b>Träger ID:</b> 106109	<b>Unterhalter:</b> Berching
<b>Phase:</b> Bestand	<b>Durchm.:</b> 60	<b>Gründung:</b> Grünfläche
<b>Material:</b> Stahl	<b>Länge:</b> 250	<b>Fundament:</b> nicht definiert

Vorfahrtsstrasse, nördlich der Straße


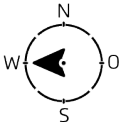


**InfraID:** 295030 **Material:** Metall (Blech oder Stahl) **Unterhalter:** Berching

**Phase:** Neu **Dimension:** **Kontrolleur:**

**Nut:** Unbekannt

**Befestigung:** Rohrschelle D=60, BA=70  
**Montagetyp:**  
**Projekt:** Altmuehl-Jura Rad Neuplanung



Radschild Zwischenwegweiser

**Maßnahmen:**

neu aufstellen

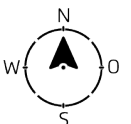
Schild neu aufstellen

**InfraID:** 295031 **Material:** Metall (Blech oder Stahl) **Unterhalter:** Berching

**Phase:** Neu **Dimension:** **Kontrolleur:**

**Nut:** Unbekannt

**Befestigung:** Rohrschelle D=60, BA=70  
**Montagetyp:**  
**Projekt:** Altmuehl-Jura Rad Neuplanung



Radschild Zwischenwegweiser

**Maßnahmen:**

neu aufstellen

Schild neu aufstellen



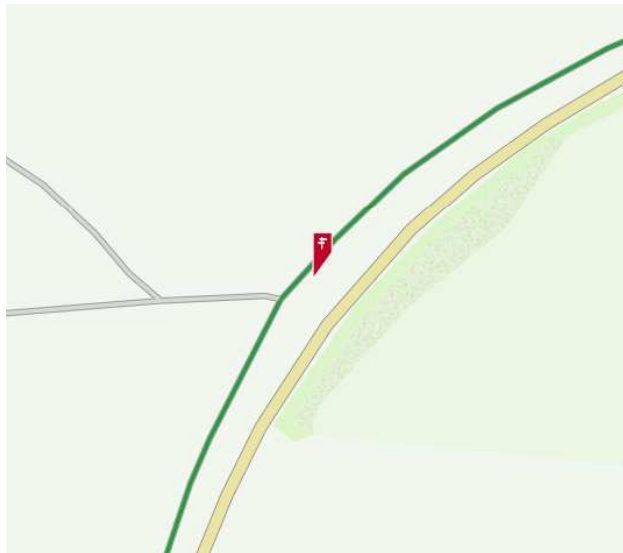
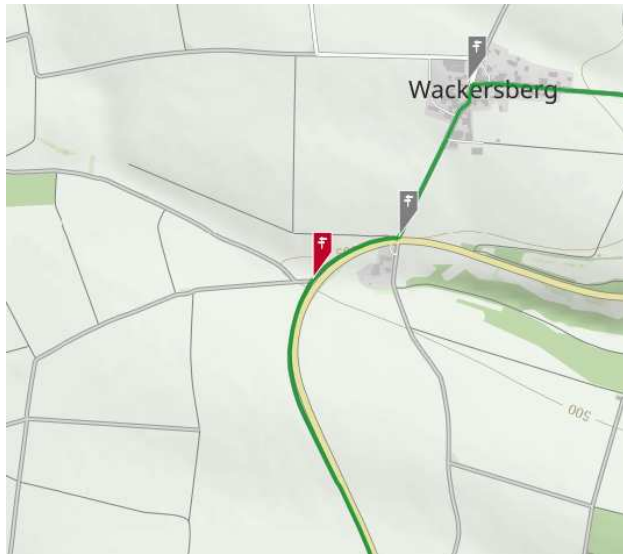
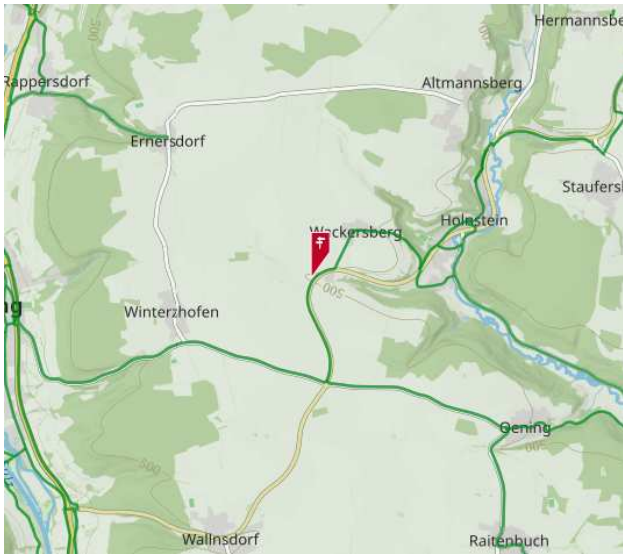
Gemeinde: Berching [Autom. Referenzierung: St 2251, Wegscheid, Wackersberg, Berching, Landkreis Neumarkt in der Oberpfalz]

Pos./WGS84: 49.10872 / 11.49008

Erreichbarkeit: PKW

Pos./UTM: 32 681726 / 5442528

Zwei Zwischenwegweiser geplant. Demontage alter Radschilder.



Kein Foto

**Träger 1:** Pfosten                      **Träger ID:** 106110                      **Unterhalter:** Berching  
**Phase:** Bestand                      **Durchm.:** 60                      **Gründung:** Grünfläche  
**Material:** Stahl                      **Länge:** 150                      **Fundament:** nicht definiert

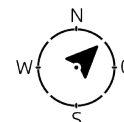


**InfraID:** 295032   **Material:** Metall (Blech oder Stahl)   **Unterhalter:** Berching

**Phase:** Neu      **Dimension:**                      **Kontrolleur:**

**Nut:** Unbekannt

**Befestigung:** Rohrschelle D=60, BA=70  
**Montagetyp:**  
**Projekt:** Altmuehl-Jura Rad Neuplanung



Radschild Zwischenwegweiser

**Maßnahmen:**  
 neu aufstellen

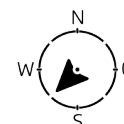
Schild neu aufstellen

**InfraID:** 295033   **Material:** Metall (Blech oder Stahl)   **Unterhalter:** Berching

**Phase:** Neu      **Dimension:**                      **Kontrolleur:**

**Nut:** Unbekannt

**Befestigung:** Rohrschelle D=60, BA=70  
**Montagetyp:**  
**Projekt:** Altmuehl-Jura Rad Neuplanung



Radschild Zwischenwegweiser

**Maßnahmen:**  
 neu aufstellen

Schild neu aufstellen



**InfraID:** 295034 **Material:** Metall (Blech oder Stahl) **Unterhalter:**

Berching

**Phase:** **Abbau** **Dimension:**

**Kontrolleur:**

**Nut:** Unbekannt

**Befestigung:** nicht definiert

**Montagetyp:**

**Projekt:** Altmuehl-Jura Rad Demontage



Kein Foto

Demontage Rad

ZWW: 3

Beanstandung: nicht FGSV-konform

**Maßnahmen:**

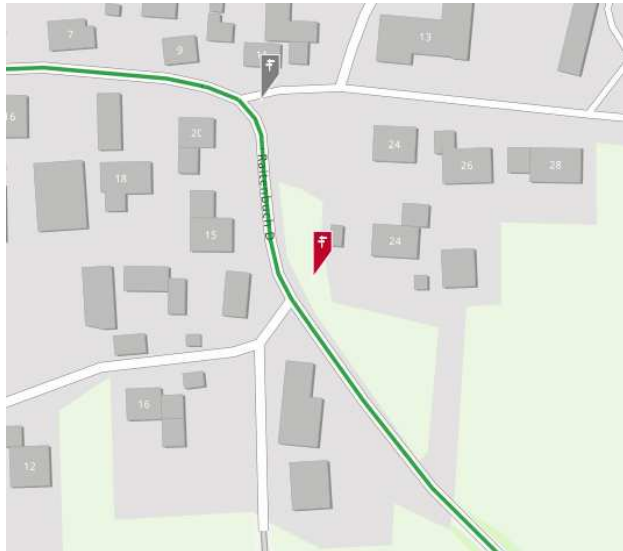
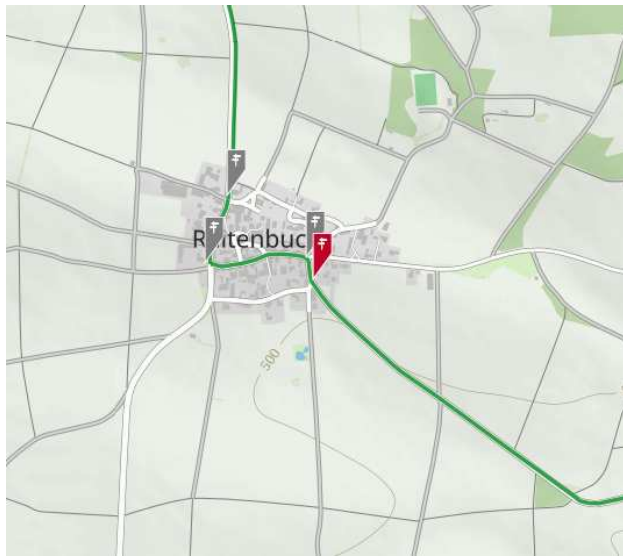
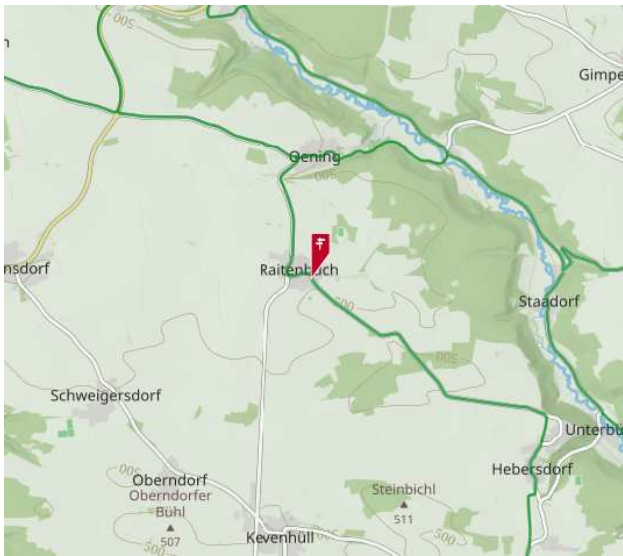
**abbauen / entfernen**

Schild abbauen / entfernen



Gemeinde: Berching [Autom. Referenzierung: NM 3, Oberbürg, Berching, Landkreis Neumarkt in der Oberpfalz]  
Pos./WGS84: 49.08247 / 11.52107 Erreichbarkeit: PKW  
Pos./UTM: 32 684084 / 5439685 Anfahrt: Raitenbuch D

Zwei Zwischenwegweiser geplant.



Kein Foto

<b>Träger 1:</b>	Pfosten	<b>Träger ID:</b>	106122	<b>Unterhalter:</b>	Berching
<b>Phase:</b>	Bestand	<b>Durchm.:</b>	60	<b>Gründung:</b>	Grünfläche
<b>Material:</b>	Stahl	<b>Länge:</b>	200	<b>Fundament:</b>	nicht definiert

Straße D



**InfraID:** 295054 **Material:** Metall (Blech oder Stahl) **Unterhalter:** Berching

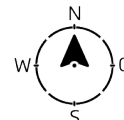
**Phase:** **Neu** **Dimension:** **Kontrolleur:**

**Nut:** Unbekannt

**Befestigung:** Rohrschelle D=60, BA=70

**Montagetyp:**

**Projekt:** Altmuehl-Jura Rad Neuplanung



Radschild Zwischenwegweiser

**Maßnahmen:**

**neu aufstellen**

Schild neu aufstellen

**InfraID:** 295055 **Material:** Metall (Blech oder Stahl) **Unterhalter:** Berching

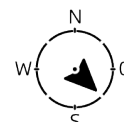
**Phase:** **Neu** **Dimension:** **Kontrolleur:**

**Nut:** Unbekannt

**Befestigung:** Rohrschelle D=60, BA=70

**Montagetyp:**

**Projekt:** Altmuehl-Jura Rad Neuplanung



Radschild Zwischenwegweiser

**Maßnahmen:**

**neu aufstellen**

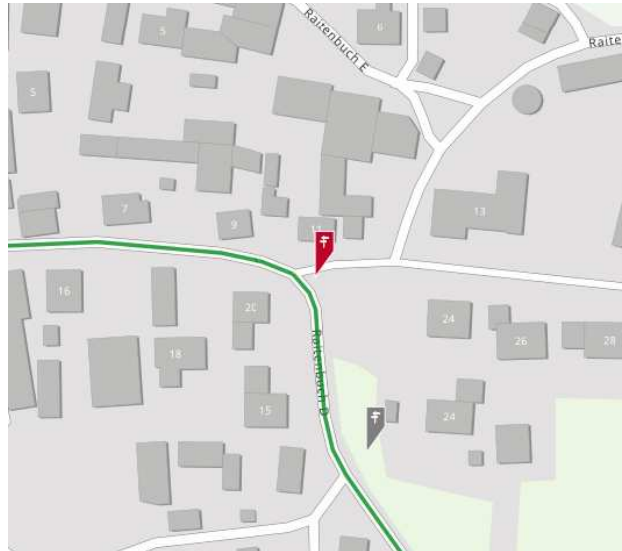
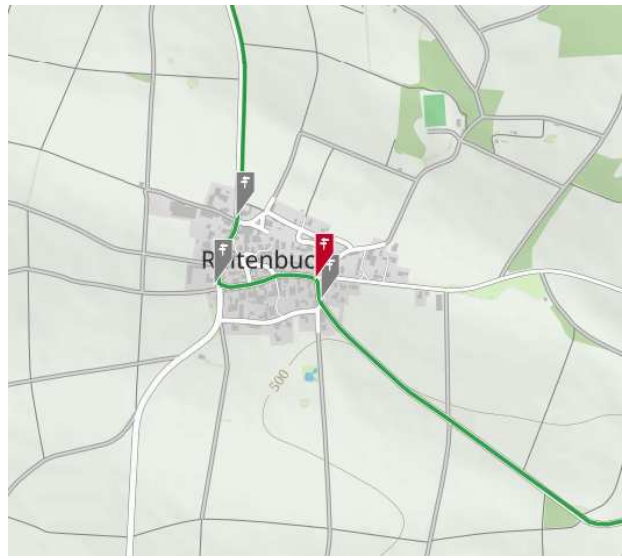
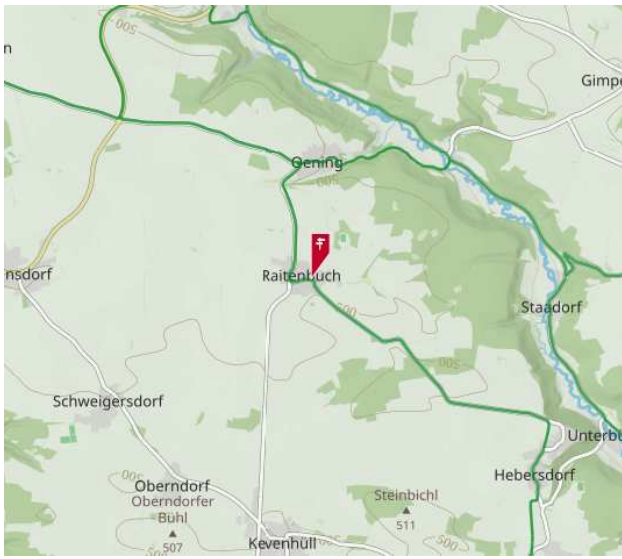
Schild neu aufstellen





Gemeinde: Berching [Autom. Referenzierung: 11, Raitenbuch B, Raitenbuch, Berching, Landkreis Neumarkt in der Oberpfalz]  
Pos./WGS84: 49.083 / 11.52083 Erreichbarkeit: PKW  
Pos./UTM: 32 684065 / 5439743 Anfahrt: Raitenbuch D/B

Zwei Zwischenwegweiser an zwei Trägern geplant.



**Träger 1:** Pfosten      **Träger ID:** 106123      **Unterhalter:** Berching  
**Phase:** Bestand      **Durchm.:** 60      **Gründung:** Grünfläche  
**Material:** Aluminium      **Länge:** 200      **Fundament:** nicht definiert

Rettungstreffpunkt



**InfraID:** 295056      **Material:** Metall (Blech oder Stahl)      **Unterhalter:**  
 Berching


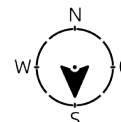
**Phase:** **Neu**      **Dimension:**      **Kontrolleur:**

**Nut:** Unbekannt

**Befestigung:** Rohrschelle D=60, BA=70

**Montagetyp:**

**Projekt:** Altmuehl-Jura Rad Neuplanung



Radschild Zwischenwegweiser

**Maßnahmen:**

**neu aufstellen**

Schild neu aufstellen

<b>Träger 2:</b> Pfosten	<b>Träger ID:</b> 106124	<b>Unterhalter:</b> Berching
<b>Phase:</b> Bestand	<b>Durchm.:</b> sonstiges	<b>Gründung:</b> Grünfläche
<b>Material:</b> Stahl	<b>Länge:</b> 150	<b>Fundament:</b> nicht definiert

Rechter Pfosten von gelbem Schild nach Dietfurt



**InfraID:** 295057 **Material:** Metall (Blech oder Stahl) **Unterhalter:** Berching


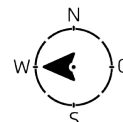
**Phase:** Neu **Dimension:** **Kontrolleur:**

**Nut:** Unbekannt

**Befestigung:** Bandschelle D<215mm BA=70mm

**Montagetyp:**

**Projekt:** Altmuehl-Jura Rad Neuplanung



Radschild Zwischenwegweiser

**Maßnahmen:**

neu aufstellen

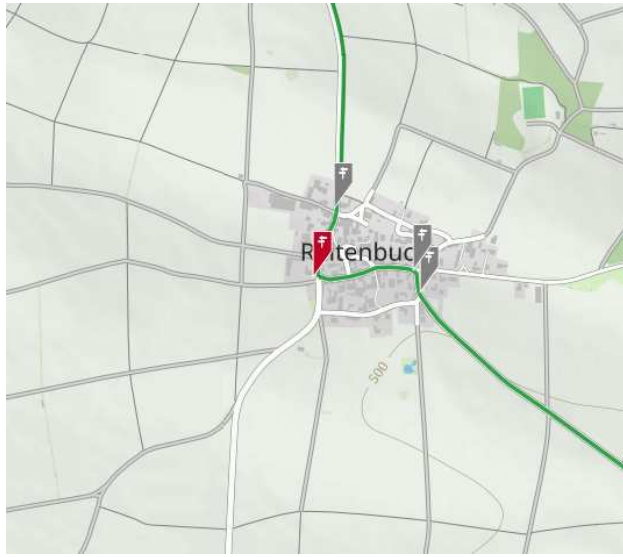
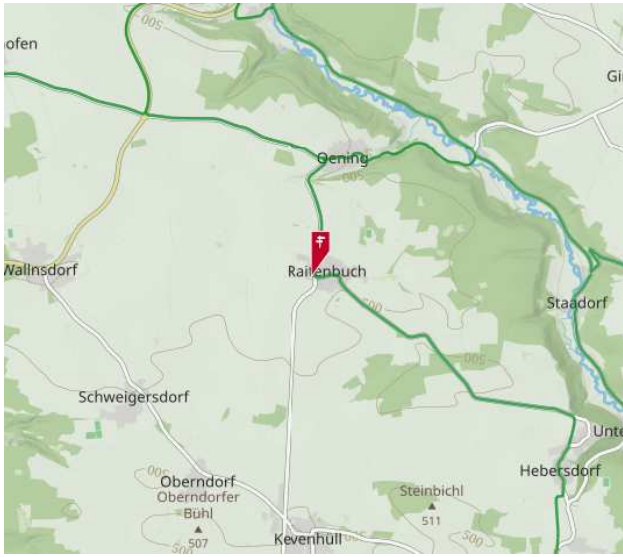
Schild neu aufstellen





Gemeinde: Berching [Autom. Referenzierung: Raitenbuch A, Raitenbuch, Berching, Landkreis Neumarkt in der Oberpfalz]  
 Pos./WGS84: 49.08284 / 11.5171 Erreichbarkeit: PKW  
 Pos./UTM: 32 683793 / 5439716 Anfahrt: Raitenbuch A/B

Zwei Zwischenwegweiser geplant. Demontage alter Radschilder.



<b>Träger 1:</b> Pfosten	<b>Träger ID:</b> 106125	<b>Unterhalter:</b> Berching
<b>Phase:</b> Bestand	<b>Durchm.:</b> 60	<b>Gründung:</b> Grünfläche
<b>Material:</b> Stahl	<b>Länge:</b> 150	<b>Fundament:</b> nicht definiert

Trägergestell fürgelbe Schilder



**InfraID:** 295058 **Material:** Metall (Blech oder Stahl) **Unterhalter:** Berching

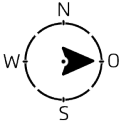
**Phase:** **Neu** **Dimension:** **Kontrolleur:**

**Nut:** Unbekannt


**Befestigung:** Bandschelle D<215mm BA=70mm

**Montagetyp:**

**Projekt:** Altmuehl-Jura Rad Neuplanung



; An Stelle von altem zww. Auf Höhe von Schild nach Beilngries



Radschild Zwischenwegweiser

**Maßnahmen:**

**neu aufstellen**

Schild neu aufstellen

**InfraID:** 295059 **Material:** Metall (Blech oder Stahl) **Unterhalter:**

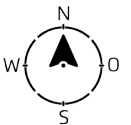
Berching **Phase:** **Neu** **Dimension:** **Kontrolleur:**

**Nut:** Unbekannt


**Befestigung:** Bandschelle D<215mm BA=70mm

**Montagetyp:**

**Projekt:** Altmuehl-Jura Rad Neuplanung



; Auf Höhe von schildnach berching. Siehe Bild



Radschild Zwischenwegweiser

**Maßnahmen:**

**neu aufstellen**

Schild neu aufstellen

**InfraID:** 295060 **Material:** Metall (Blech oder Stahl) **Unterhalter:**

Berching

**Phase:** **Abbau** **Dimension:**

**Kontrollleur:**



**Nut:** Unbekannt

**Befestigung:** nicht definiert

**Montagetyp:**

**Projekt:** Altmuehl-Jura Rad Demontage



Demontage Rad

ZWW: 1

Pfeil: 1

Bemerkung: Beim HWW kann mit Rogschelle gesamter kleiner Pfosten demontiert werden. Siehe Bild

**Maßnahmen:**

**abbauen / entfernen**

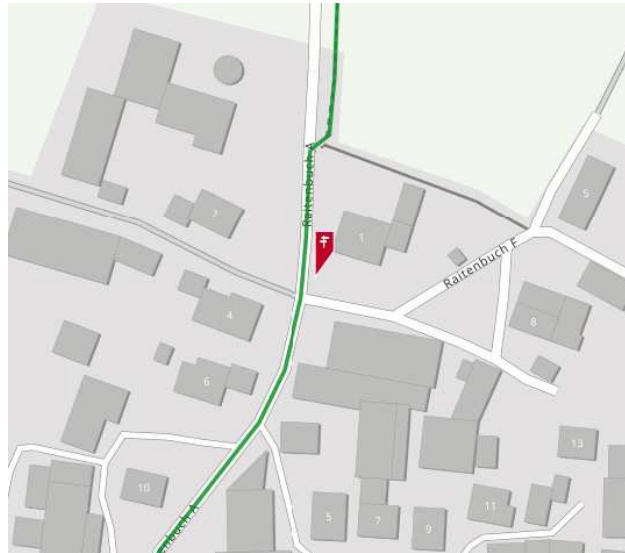
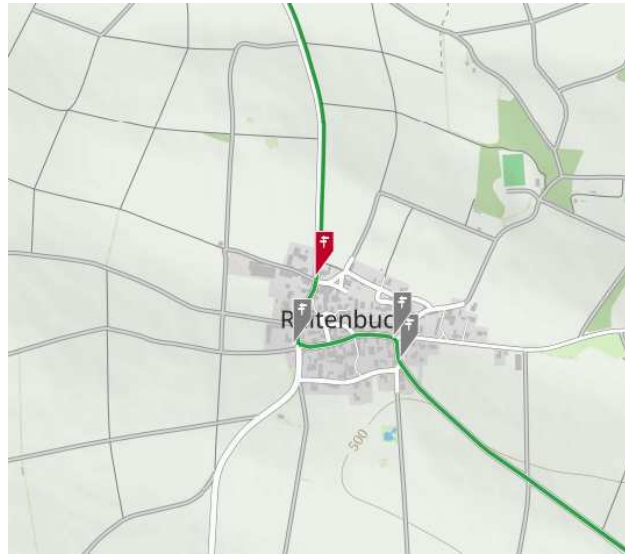
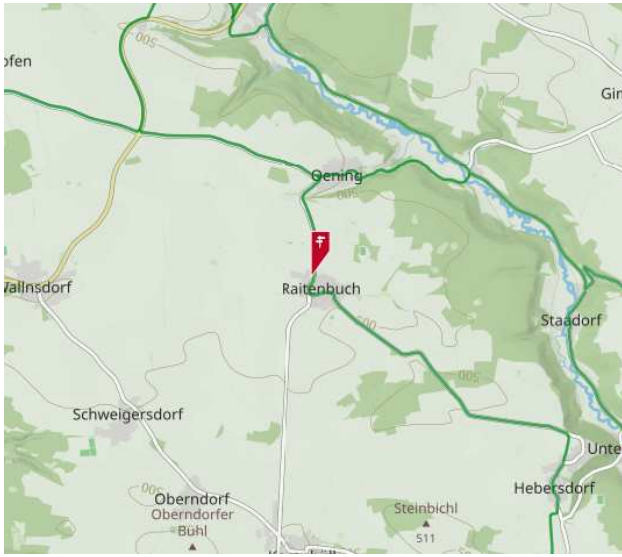
Schild abbauen / entfernen





Gemeinde: Berching [Autom. Referenzierung: 2, Raitenbuch A, Raitenbuch, Berching, Landkreis Neumarkt in der Oberpfalz]  
Pos./WGS84: 49.08448 / 11.51791 Erreichbarkeit: PKW  
Pos./UTM: 32 683846 / 5439900 Anfahrt: Raitenbuch A/F

Zwei Zwischenwegweiser geplant. Demontage alter Radschilder.



Kein Foto

**Träger 1:** Pfosten                      **Träger ID:** 106126                      **Unterhalter:** Berching  
**Phase:** Bestand                      **Durchm.:** 60                      **Gründung:** Grünfläche  
**Material:** Stahl                      **Länge:** 250                      **Fundament:** nicht definiert

Vorfahrt achten-Schild, neben Stromkasten



**InfraID:** 295061   **Material:** Metall (Blech oder Stahl)   **Unterhalter:** Berching

**Phase:** **Abbau**   **Dimension:**   **Kontrolleur:**

**Nut:** Unbekannt

**Befestigung:** nicht definiert

**Montagetyp:**

**Projekt:** Altmuehl-Jura Rad Demontage



Kein Foto

Demontage Rad  
 ZWW: 1  
 Beanstandung: nicht FGSV-konform

**Maßnahmen:**

**abbauen / entfernen**

Schild abbauen / entfernen

**Träger 2:** Laternenmast      **Träger ID:** 106127      **Unterhalter:** Berching  
**Phase:** Bestand      **Durchm.:** 120-140

Nr. 29



**InfraID:** 295062    **Material:** Metall (Blech oder Stahl)    **Unterhalter:** Berching


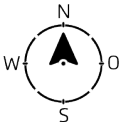
**Phase:** **Neu**    **Dimension:**    **Kontrolleur:**

**Nut:** Unbekannt

**Befestigung:** Bandschelle D<215mm BA=70mm

**Montagetyp:**

**Projekt:** Altmuehl-Jura Rad Neuplanung



Radschild Zwischenwegweiser

**Maßnahmen:**

**neu aufstellen**

Schild neu aufstellen

**InfraID:** 295063    **Material:** Metall (Blech oder Stahl)    **Unterhalter:** Berching

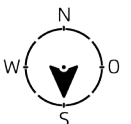
**Phase:** **Neu**    **Dimension:**    **Kontrolleur:**

**Nut:** Unbekannt

**Befestigung:** Bandschelle D<215mm BA=70mm

**Montagetyp:**

**Projekt:** Altmuehl-Jura Rad Neuplanung



Radschild Zwischenwegweiser

**Maßnahmen:**

**neu aufstellen**

Schild neu aufstellen



**InfraID:** 295064 **Material:** Metall (Blech oder Stahl) **Unterhalter:**

Berching

**Phase:** Abbau **Dimension:**

**Kontrollleur:**

**Nut:** Unbekannt

**Befestigung:** nicht definiert

**Montagetyp:**

**Projekt:** Altmuehl-Jura Rad Demontage



Kein Foto

Demontage Rad


ZWW: 1

Beanstandung: nicht FGSV-konform

**Maßnahmen:**

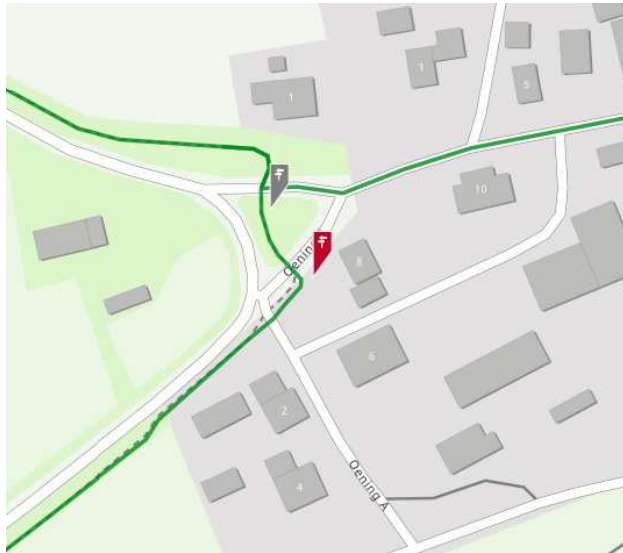
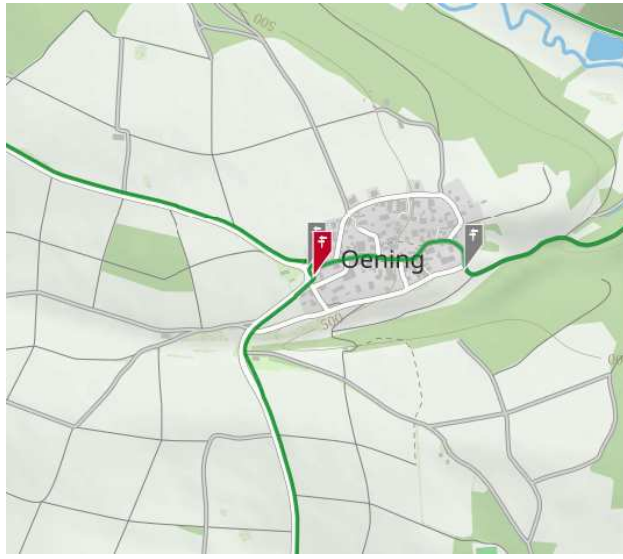
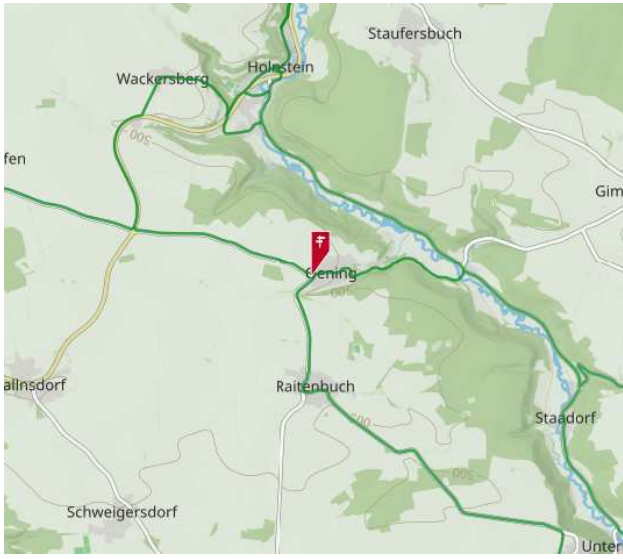
abbauen / entfernen

Schild abbauen / entfernen



Gemeinde: Berching [Autom. Referenzierung: 8, Oening A, Oening, Berching, Landkreis Neumarkt in der Oberpfalz]  
Pos./WGS84: 49.09399 / 11.5188 Erreichbarkeit: PKW  
Pos./UTM: 32 683876 / 5440960 Anfahrt: Freiwillige Feuerwehr Oening

Zwei Zwischenwegweiser an Laternenmast geplant.



Kein Foto

**Träger 1:** Laternenmast **Träger ID:** 106128  
**Phase:** Bestand **Durchm.:** 120-140

**Unterhalter:** Berching

Nr. 6



**InfracID:** 295065 **Material:** Metall (Blech oder Stahl) **Unterhalter:** Berching


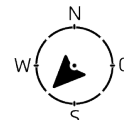
**Phase:** **Neu** **Dimension:** **Kontrolleur:**

**Nut:** Unbekannt

**Befestigung:** Bandschelle D<215mm BA=70mm

**Montagetyp:**

**Projekt:** Altmuehl-Jura Rad Neuplanung



Radschild Zwischenwegweiser

**Maßnahmen:**

**neu aufstellen**

Schild neu aufstellen

**InfracID:** 295066 **Material:** Metall (Blech oder Stahl) **Unterhalter:**


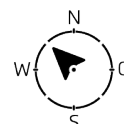
Berching **Phase:** **Neu** **Dimension:** **Kontrolleur:**

**Nut:** Unbekannt

**Befestigung:** Bandschelle D<215mm BA=70mm

**Montagetyp:**

**Projekt:** Altmuehl-Jura Rad Neuplanung




Radschild Zwischenwegweiser

**Maßnahmen:**

**neu aufstellen**


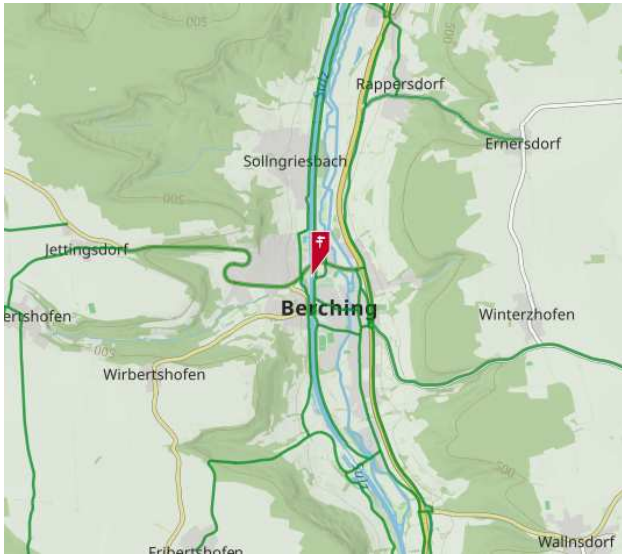
Schild neu aufstellen





Gemeinde: Berching [Autom. Referenzierung: Uferpromenade, Sollngriesbach, Berching, Landkreis Neumarkt in der Oberpfalz]  
Pos./WGS84: 49.10906 / 11.43757 Erreichbarkeit: PKW  
Pos./UTM: 32 677893 / 5442442 Anfahrt: Uferpromenade

Drei Pfeilwegweiser an Laternenmast geplant.



**Träger 1:** Laternenmast **Träger ID:** 106198 **Unterhalter:** Berching  
**Phase:** Bestand **Durchm.:** 60-80

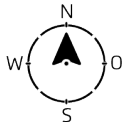
Nr. 457



**InfraID:** 295185 **Material:** Metall (Blech oder Stahl) **Unterhalter:** Berching

**Phase:** **Neu** **Dimension:** **Kontrolleur:**

**Nut:** Unbekannt



**Befestigung:** Klemmschelle D=76  
**Montagetyp:** Standard (Fahnenmontage)  
**Projekt:** Altmuehl-Jura Rad Neuplanung



Radschild Pfeilwegweiser; beidseitig bedruckt

**Maßnahmen:**

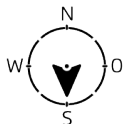
**neu aufstellen**

Schild neu aufstellen

**InfraID:** 295186 **Material:** Metall (Blech oder Stahl) **Unterhalter:** Berching

**Phase:** **Neu** **Dimension:** **Kontrolleur:**

**Nut:** Unbekannt



**Befestigung:** Klemmschelle D=76  
**Montagetyp:** Standard (Fahnenmontage)  
**Projekt:** Altmuehl-Jura Rad Neuplanung



Radschild Pfeilwegweiser; beidseitig bedruckt



100 x 100 mm

unbekannt

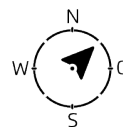
Neu

**Maßnahmen:**

**neu aufstellen**

Schild neu aufstellen

**InfraID:** 295187 **Material:** Metall (Blech oder Stahl) **Unterhalter:**  
 Berching  
**Phase:** **Neu** **Dimension:** **Kontrolleur:**  
**Nut:** Unbekannt



**Befestigung:** Klemmschelle D=76  
**Montagetyp:** Spezial: Fahnenmontage mit Pfeil an Pfosten  
 (seitenverkehrt)  
**Projekt:** Altmuehl-Jura Rad Neuplanung




Radschild Pfeilwegweiser; beidseitig bedruckt



**Maßnahmen:**  
**neu aufstellen**  
 Schild neu aufstellen





Gemeinde: Berching [Autom. Referenzierung: Nordtangente, Sollngriesbach, Berching, Landkreis Neumarkt in der Oberpfalz]

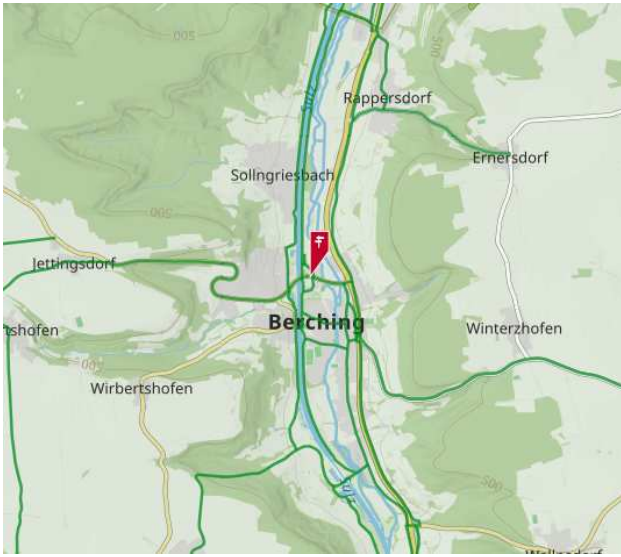
Pos./WGS84: 49.11049 / 11.43918

Erreichbarkeit: PKW

Pos./UTM: 32 678005 / 5442604

Anfahrt: Nordtangente, Wohnmobilstellplatz Berching

Vier Pfeilwegweiser an Laternenmast geplant.



<b>Träger 1:</b> Pfosten	<b>Träger ID:</b> 106199	<b>Unterhalter:</b> Berching
<b>Phase:</b> Bestand	<b>Durchm.:</b> 60	<b>Gründung:</b> Grünfläche
<b>Material:</b> Stahl	<b>Länge:</b> 250	<b>Fundament:</b> nicht definiert

Geh- und Radweg östlich



**InfraID:** 295188 **Material:** Metall (Blech oder Stahl) **Unterhalter:** Berching

**Phase:** **Abbau** **Dimension:** **Kontrolleur:**

**Nut:** Unbekannt

**Befestigung:** nicht definiert

**Montagetyp:**

**Projekt:** Altmuehl-Jura Rad Demontage



Kein Foto

Demontage Rad  
ZWW: 1  
Beanstandung: nicht FGSV-konform

**Maßnahmen:**

**abbauen / entfernen**

Schild abbauen / entfernen

**Träger 2:** Pfosten                      **Träger ID:** 106200                      **Unterhalter:** Berching  
**Phase:** Bestand                      **Durchm.:** 60                      **Gründung:** Grünfläche  
**Material:** Stahl                      **Länge:** 250                      **Fundament:** nicht definiert

Geh- und Radweg westlich



**InfraID:** 295189    **Material:** Metall (Blech oder Stahl)    **Unterhalter:** Berching

**Phase:** **Abbau**    **Dimension:**                      **Kontrolleur:**

**Nut:** Unbekannt

**Befestigung:** nicht definiert

**Montagetyp:**

**Projekt:** Altmuehl-Jura Rad Demontage



Kein Foto

Demontage Rad  
 ZWW: 2  
 Beanstandung: nicht FGSV-konform

**Maßnahmen:**

abbauen / entfernen

Schild abbauen / entfernen



**Träger 3:** Pfosten  
**Phase:** Bestand  
**Material:** Stahl  
**Träger ID:** 106201  
**Durchm.:** 60  
**Länge:** 250  
**Unterhalter:** Berching  
**Gründung:** Grünfläche  
**Fundament:** nicht definiert



**InfraID:** 295190 **Material:** Metall (Blech oder Stahl) **Unterhalter:** Berching

**Phase:** **Abbau** **Dimension:** **Kontrolleur:**

**Nut:** Unbekannt

**Befestigung:** nicht definiert

**Montagetyp:**

**Projekt:** Altmuehl-Jura Rad Demontage



Kein Foto

Demontage Rad

Pfeil: 1

Beanstandung: nicht FGSV-konform

Bemerkung: Kann ggf. An Träger 4 umgehen werden

**Maßnahmen:**

**abbauen / entfernen**

Schild abbauen / entfernen

**Träger 4:** Laternenmast      **Träger ID:** 106202      **Unterhalter:** Berching  
**Phase:** Bestand      **Durchm.:** 60-80

Nr. 409



**InfraID:** 295191   **Material:** Metall (Blech oder Stahl)   **Unterhalter:**  
Berching

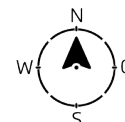
**Phase:** **Neu**      **Dimension:**      **Kontrolleur:**

**Nut:** Unbekannt

**Befestigung:** Klemmschelle D=76

**Montagetyp:** Spezial: Fahnenmontage mit Pfeil an Pfosten  
(seitenverkehrt)

**Projekt:** Altmuehl-Jura Rad Neuplanung



Radschild Pfeilwegweiser; beidseitig bedruckt

**Maßnahmen:**

neu aufstellen

Schild neu aufstellen

**InfraID:** 295192   **Material:** Metall (Blech oder Stahl)   **Unterhalter:**  
Berching

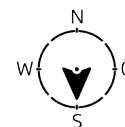
**Phase:** **Neu**      **Dimension:**      **Kontrolleur:**

**Nut:** Unbekannt

**Befestigung:** Klemmschelle D=76

**Montagetyp:** Standard (Fahnenmontage)

**Projekt:** Altmuehl-Jura Rad Neuplanung



Radschild Pfeilwegweiser; beidseitig bedruckt



100 x 100 mm

unbekannt

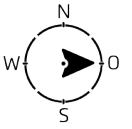
Neu

**Maßnahmen:**

neu aufstellen

Schild neu aufstellen

**InfraID:** 295193 **Material:** Metall (Blech oder Stahl) **Unterhalter:**  
 Berching  
**Phase:** **Neu** **Dimension:** **Kontrollleur:**  
**Nut:** Unbekannt



**Befestigung:** Klemmschelle D=76  
**Montagetyp:** Spezial: Fahnenmontage mit Pfeil an Pfosten  
 (seitenverkehrt)  
**Projekt:** Altmuehl-Jura Rad Neuplanung

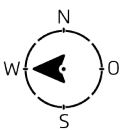


Radschild Pfeilwegweiser; beidseitig bedruckt

**Maßnahmen:**  
 neu aufstellen

Schild neu aufstellen

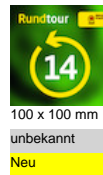
**InfraID:** 295194 **Material:** Metall (Blech oder Stahl) **Unterhalter:**  
 Berching  
**Phase:** **Neu** **Dimension:** **Kontrollleur:**  
**Nut:** Unbekannt



**Befestigung:** Klemmschelle D=76  
**Montagetyp:** Standard (Fahnenmontage)  
**Projekt:** Altmuehl-Jura Rad Neuplanung




Radschild Pfeilwegweiser; beidseitig bedruckt



**Maßnahmen:**  
 neu aufstellen

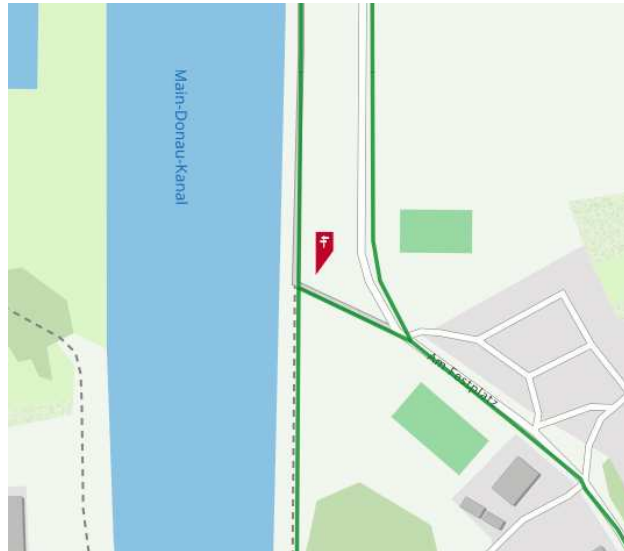
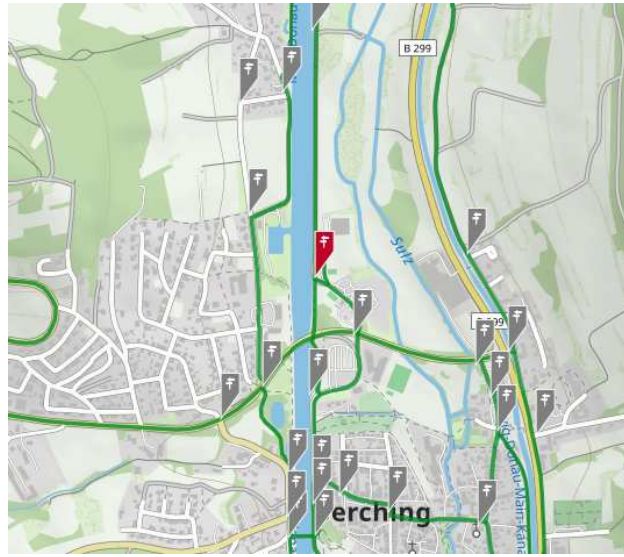
Schild neu aufstellen





**Gemeinde:** Berching [Autom. Referenzierung: Erlebnisbad Berle, 4, Am Festplatz, Sollngriesbach, Berching, Landkreis Neumarkt in der Oberpfalz]  
**Pos./WGS84:** 49.11191 / 11.43776 **Erreichbarkeit:** PKW  
**Pos./UTM:** 32 677896 / 5442758 **Anfahrt:** Am Festplatz

Drei Pfeilwegweiser mittels Pfostenverlängerung geplant. // Wenn das Schwimmbad auch beschildert werden soll zusätzliches Schild an Laterne unterhalb vom Damm. Auf Foto neben weißem Transporter.



**Träger 1:** Pfosten                      **Träger ID:** 106203                      **Unterhalter:** Berching  
**Phase:** Bestand                      **Durchm.:** 60                      **Gründung:** Grünfläche  
**Material:** Stahl                      **Länge:** 200                      **Fundament:** nicht definiert

Betriebsgelände nördlich

**Maßnahmen:**

**Pfostenverlängerung 1 m**

Pfostenverlängerung 1m 1m; 60mm

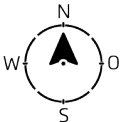


**InfraID:** 295195    **Material:** Metall (Blech oder Stahl)    **Unterhalter:** Berching

**Phase:** Neu    **Dimension:**    **Kontrolleur:**

**Nut:** Unbekannt

**Befestigung:** Klemmschelle D=60  
**Montagetyp:** Standard (Fahnenmontage)  
**Projekt:** Altmuehl-Jura Rad Neuplanung



Radschild Pfeilwegweiser; beidseitig bedruckt

**Maßnahmen:**

**neu aufstellen**

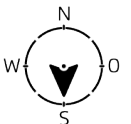
Schild neu aufstellen

**InfraID:** 295196    **Material:** Metall (Blech oder Stahl)    **Unterhalter:** Berching

**Phase:** Neu    **Dimension:**    **Kontrolleur:**

**Nut:** Unbekannt

**Befestigung:** Klemmschelle D=60  
**Montagetyp:** Standard (Fahnenmontage)  
**Projekt:** Altmuehl-Jura Rad Neuplanung



Radschild Pfeilwegweiser; beidseitig bedruckt

**Maßnahmen:**

**neu aufstellen**

Schild neu aufstellen

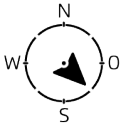
**InfraID:** 295197 **Material:** Metall (Blech oder Stahl) **Unterhalter:**

Berching

**Phase:** Neu

**Dimension:**

**Kontrolleur:**



**Nut:** Unbekannt

**Befestigung:** Klemmschelle D=60

**Montagetyp:** Standard (Fahnenmontage)

**Projekt:** Altmuehl-Jura Rad Neuplanung



Radschild Pfeilwegweiser; beidseitig bedruckt

**Maßnahmen:**

neu aufstellen

Schild neu aufstellen



**Träger 2:** keine Angabe      **Träger ID:** 106204      **Unterhalter:** Berching  
**Phase:** Bestand

2 Holzpfosten als Träger für Info Kasten, etwas südlich der Kreuzung



**InfraID:** 295198    **Material:** Metall (Blech oder Stahl)    **Unterhalter:** Berching

**Phase:** **Abbau**    **Dimension:**    **Kontrolleur:**

**Nut:** Unbekannt

**Befestigung:** nicht definiert

**Montagetyp:**

**Projekt:** Altmuehl-Jura Rad Demontage



Demontage Rad  
 ZWW: 2  
 Beanstandung: nicht FGSV-konform

**Maßnahmen:**

abbauen / entfernen

Schild abbauen / entfernen



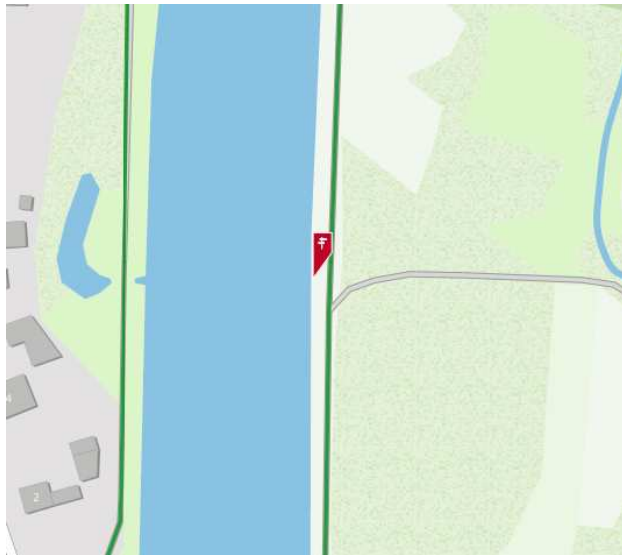
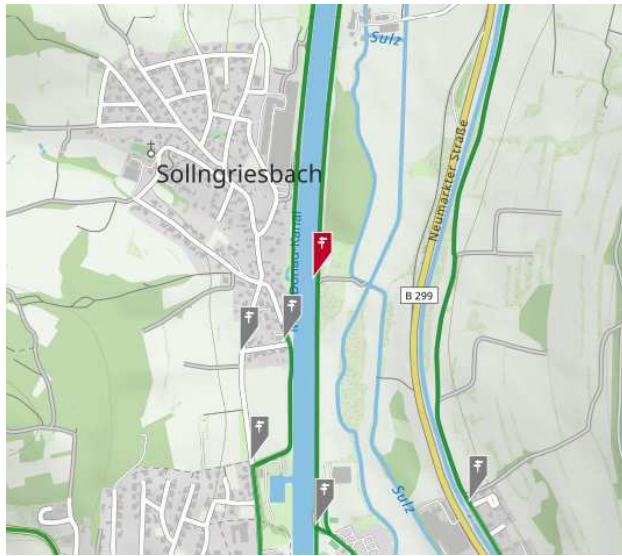
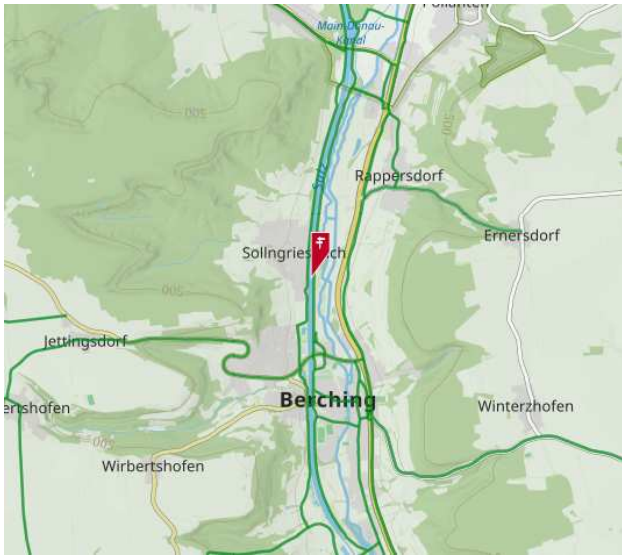
Gemeinde: Berching [Autom. Referenzierung: 4, Dorfstraße, Sollingriesbach, Berching, Landkreis Neumarkt in der Oberpfalz]

Pos./WGS84: 49.11787 / 11.43766

Erreichbarkeit: PKW

Pos./UTM: 32 677868 / 5443421

Zwei Zwischenwegweiser neu geplant.



Kein Foto

**Träger 1:** Pfosten      **Träger ID:** 106205      **Unterhalter:** Berching  
**Phase:** Bestand      **Durchm.:** 60      **Gründung:** Grünfläche  
**Material:** Stahl      **Länge:** 250      **Fundament:** nicht definiert

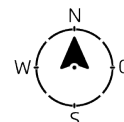


**InfracID:** 295199    **Material:** Metall (Blech oder Stahl)    **Unterhalter:** Berching

**Phase:** Neu      **Dimension:**      **Kontrolleur:**

**Nut:** Unbekannt

**Befestigung:** Rohrschelle D=60, BA=70  
**Montagetyp:**  
**Projekt:** Altmuehl-Jura Rad Neuplanung



Radschild Zwischenwegweiser

**Maßnahmen:**

neu aufstellen

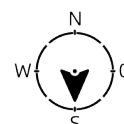
Schild neu aufstellen

**InfracID:** 295200    **Material:** Metall (Blech oder Stahl)    **Unterhalter:** Berching

**Phase:** Neu      **Dimension:**      **Kontrolleur:**

**Nut:** Unbekannt

**Befestigung:** Rohrschelle D=60, BA=70  
**Montagetyp:**  
**Projekt:** Altmuehl-Jura Rad Neuplanung



Radschild Zwischenwegweiser

**Maßnahmen:**

neu aufstellen

Schild neu aufstellen





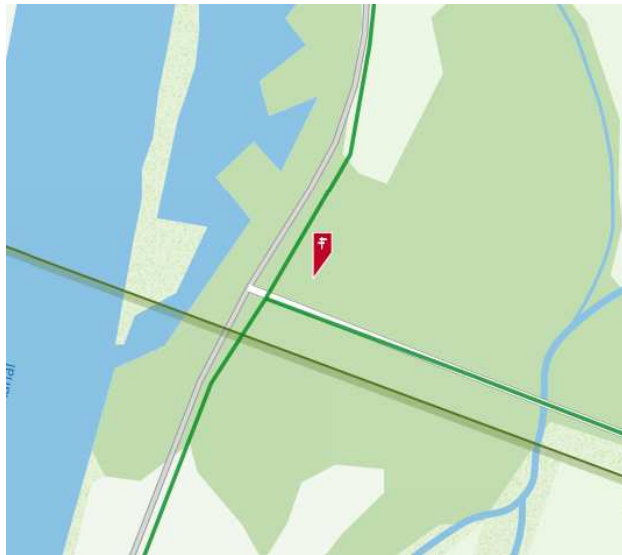
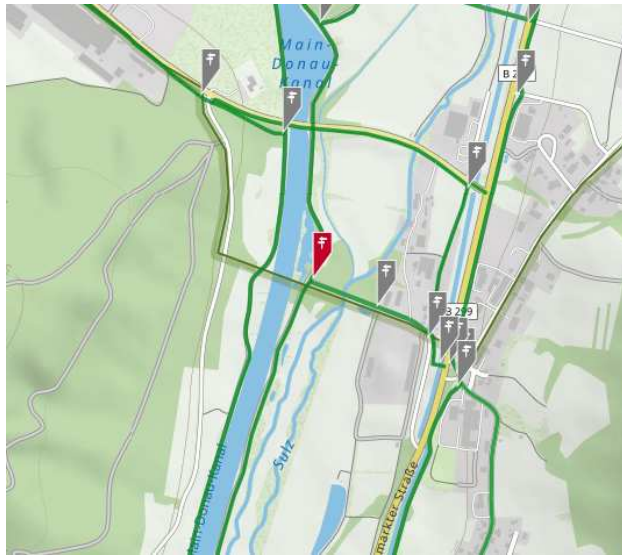
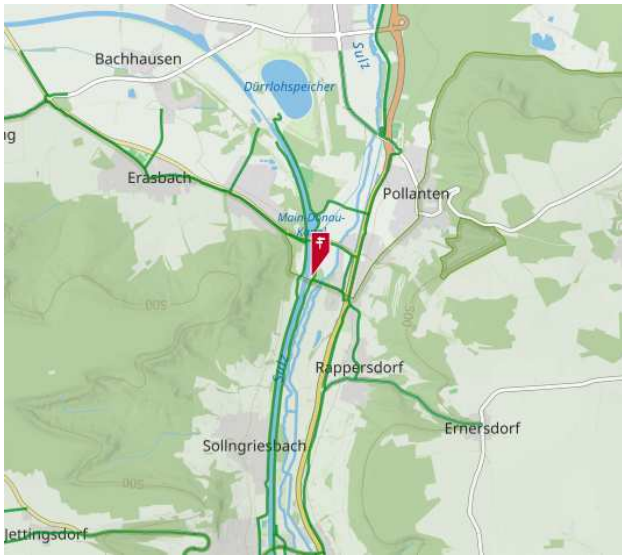
Gemeinde: Berching [Autom. Referenzierung: Breitenfurt, Rappersdorf, Berching, Landkreis Neumarkt in der Oberpfalz]

Pos./WGS84: 49.13653 / 11.44358

Erreichbarkeit: PKW

Pos./UTM: 32 678233 / 5445509

Drei Pfeilwegweiser mittels Pfostenverlängerung geplant.



<b>Träger 1:</b> Pfosten	<b>Träger ID:</b> 106206	<b>Unterhalter:</b> Berching
<b>Phase:</b> Bestand	<b>Durchm.:</b> 60	<b>Gründung:</b> Grünfläche
<b>Material:</b> Stahl	<b>Länge:</b> 200	<b>Fundament:</b> nicht definiert

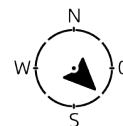
**Maßnahmen:**Pfostenverlängerung 1 m

Pfostenverlängerung 1m 1m; 60mm

<b>InfraID:</b> 295201	<b>Material:</b> Metall (Blech oder Stahl)	<b>Unterhalter:</b>
Berching		
<b>Phase:</b> <b>Neu</b>	<b>Dimension:</b>	<b>Kontrolleur:</b>

**Nut:** Unbekannt

**Befestigung:** Klemmschelle D=60  
**Montagetyp:** Standard (Fahnenmontage)  
**Projekt:** Altmuehl-Jura Rad Neuplanung



Radschild Pfeilwegweiser; beidseitig bedruckt

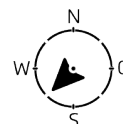
**Maßnahmen:**neu aufstellen

Schild neu aufstellen

<b>InfraID:</b> 295202	<b>Material:</b> Metall (Blech oder Stahl)	<b>Unterhalter:</b>
Berching		
<b>Phase:</b> <b>Neu</b>	<b>Dimension:</b>	<b>Kontrolleur:</b>

**Nut:** Unbekannt

**Befestigung:** Klemmschelle D=60  
**Montagetyp:** Standard (Fahnenmontage)  
**Projekt:** Altmuehl-Jura Rad Neuplanung



Radschild Pfeilwegweiser; beidseitig bedruckt

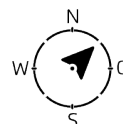
**Maßnahmen:**neu aufstellen

Schild neu aufstellen

<b>InfraID:</b> 295203	<b>Material:</b> Metall (Blech oder Stahl)	<b>Unterhalter:</b>
Berching		
<b>Phase:</b> <b>Neu</b>	<b>Dimension:</b>	<b>Kontrolleur:</b>

**Nut:** Unbekannt

**Befestigung:** Klemmschelle D=60  
**Montagetyp:** Standard (Fahnenmontage)  
**Projekt:** Altmuehl-Jura Rad Neuplanung



Radschild Pfeilwegweiser; beidseitig bedruckt

**Maßnahmen:**neu aufstellen

Schild neu aufstellen





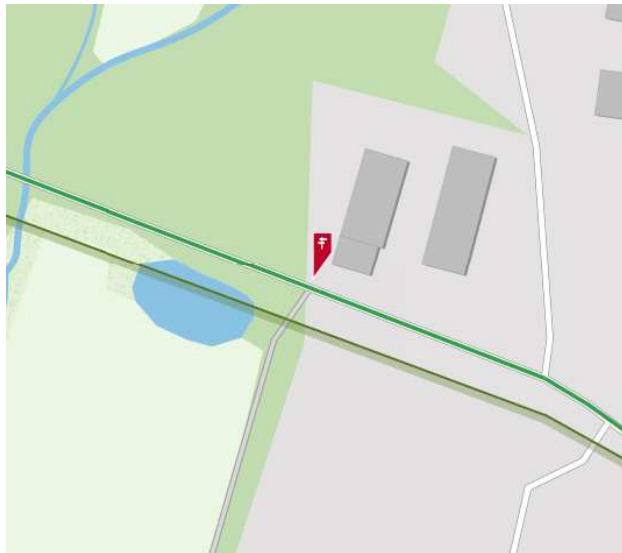
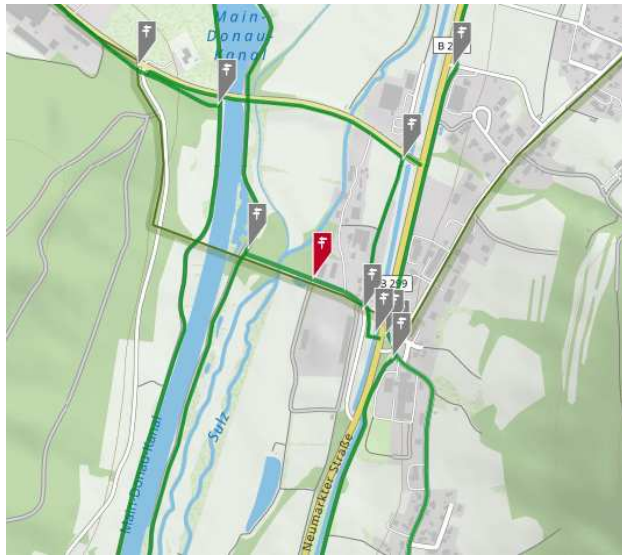
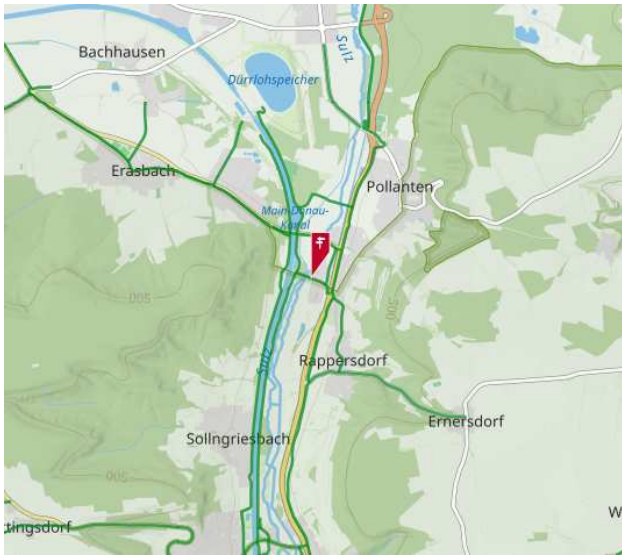
Gemeinde: Berching [Autom. Referenzierung: Breitenfurt, Rappersdorf, Berching, Landkreis Neumarkt in der Oberpfalz]

Pos./WGS84: 49.13585 / 11.44597

Erreichbarkeit: PKW

Pos./UTM: 32 678409 / 5445439

Zwei Zwischenwegweiser geplant.



Kein Foto



**Träger 1:** Pfosten  
**Phase:** Bestand  
**Material:** Stahl

**Träger ID:** 106207  
**Durchm.:** sonstiges  
**Länge:** 200

**Unterhalter:** Berching  
**Gründung:** Grünfläche  
**Fundament:** nicht definiert

Durchfahrt verboten

**InfraID:** 295204 **Material:** Metall (Blech oder Stahl) **Unterhalter:**  
 Berching


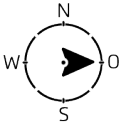
**Phase:** Neu **Dimension:** **Kontrollleur:**

**Nut:** Unbekannt

**Befestigung:** Bandschelle D<215mm BA=70mm

**Montagetyp:**

**Projekt:** Altmuehl-Jura Rad Neuplanung



Radschild Zwischenwegweiser

**Maßnahmen:**

neu aufstellen

Schild neu aufstellen

**InfraID:** 295205 **Material:** Metall (Blech oder Stahl) **Unterhalter:**  
 Berching


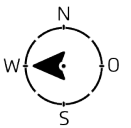
**Phase:** Neu **Dimension:** **Kontrollleur:**

**Nut:** Unbekannt

**Befestigung:** Bandschelle D<215mm BA=70mm

**Montagetyp:**

**Projekt:** Altmuehl-Jura Rad Neuplanung




Radschild Zwischenwegweiser

**Maßnahmen:**

neu aufstellen

Schild neu aufstellen



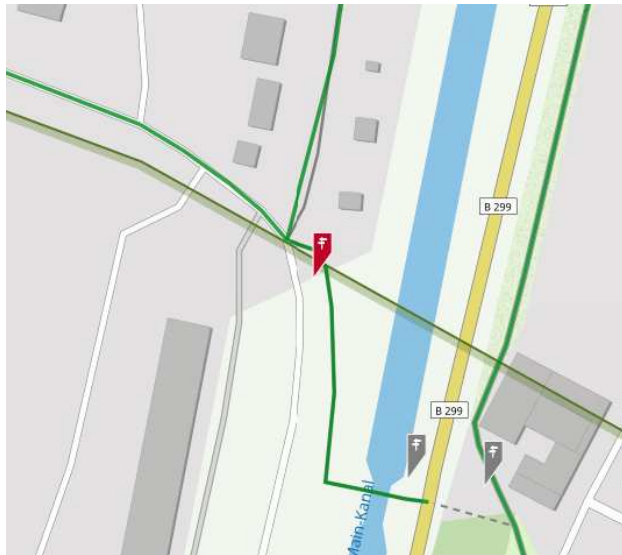
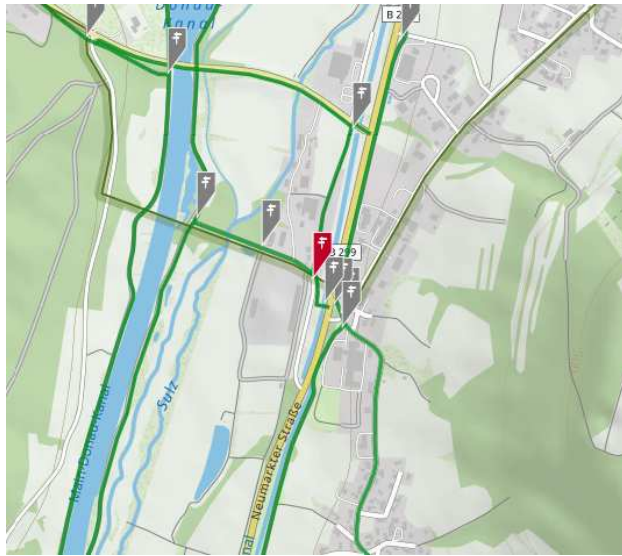
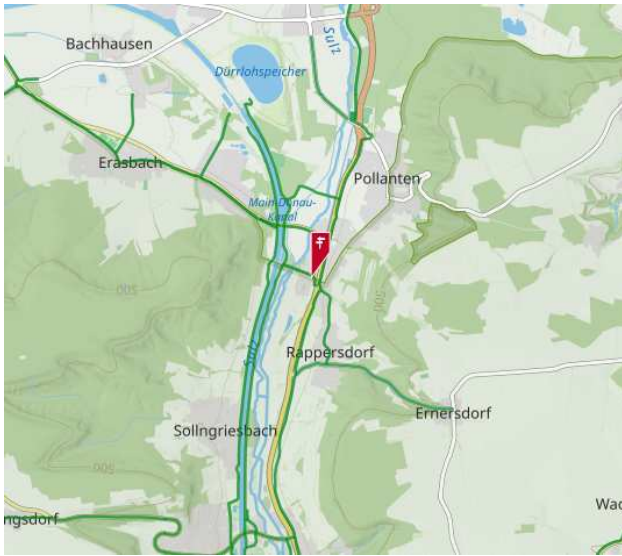
Gemeinde: Berching [Autom. Referenzierung: Wegscheid, Rappersdorf, Berching, Landkreis Neumarkt in der Oberpfalz]

Pos./WGS84: 49.13509 / 11.44784

Erreichbarkeit: PKW

Pos./UTM: 32 678549 / 5445358

Zwei Pfeilwegweiser Bestand. (Weg nach Norden ausweisen, bis Unterführung B299 weiter nördlich gebaut ist.)



**Träger 1:** Pfosten  
**Phase:** Bestand  
**Material:** Stahl

**Träger ID:** 106208  
**Durchm.:** 60  
**Länge:** 250

**Unterhalter:** Berching  
**Gründung:** Grünfläche  
**Fundament:** nicht definiert

Rad Schilder

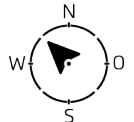


**InfraID:** 295206 **Material:** Metall (Blech oder Stahl) **Unterhalter:**  
 Berching

**Phase:** Bestand **Dimension:** **Kontrolleur:**

**Nut:** Unbekannt

**Befestigung:** Klemmschelle D=60  
**Montagetyp:** Standard (Fahnenmontage)  
**Projekt:** Altmuehl-Jura Rad Bestand



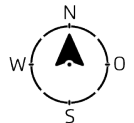
Radschild Pfeilwegweiser; beidseitig bedruckt

**InfraID:** 295208 **Material:** Metall (Blech oder Stahl) **Unterhalter:**  
 Berching

**Phase:** Bestand **Dimension:** **Kontrolleur:**


**Nut:** Unbekannt

**Befestigung:** Klemmschelle D=60  
**Montagetyp:** Standard (Fahnenmontage)  
**Projekt:** Altmuehl-Jura Rad Bestand



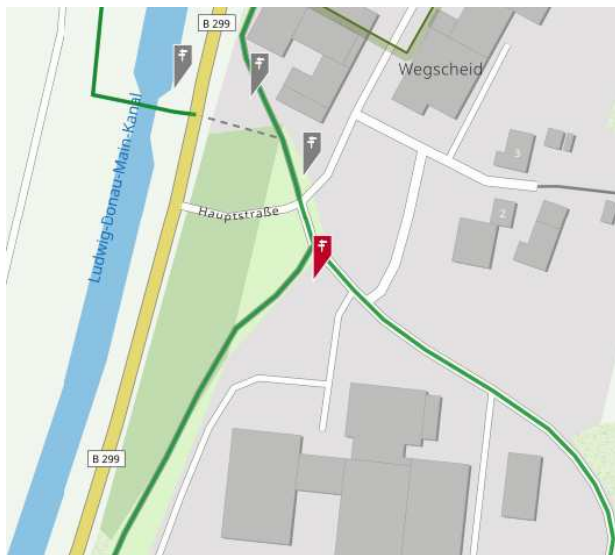
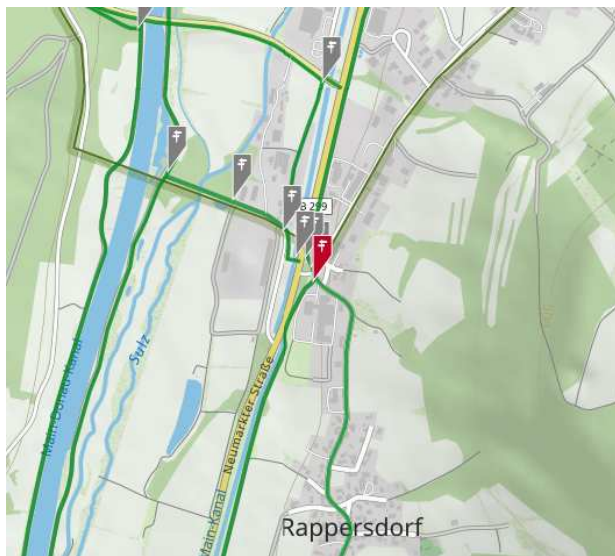
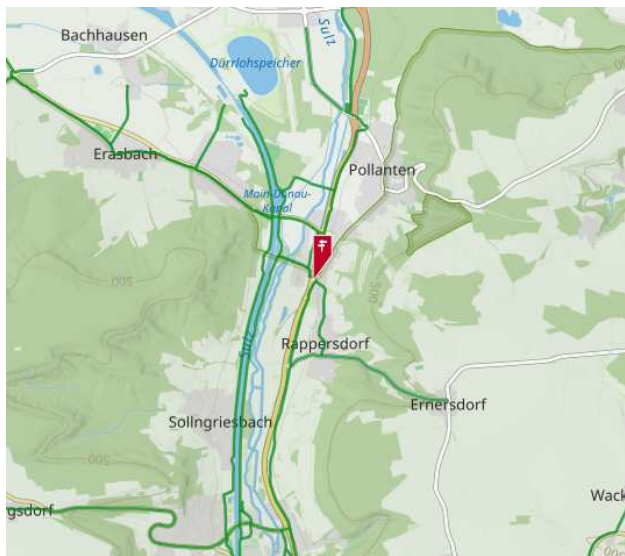
Radschild Pfeilwegweiser; beidseitig bedruckt





Gemeinde: Berching [Autom. Referenzierung: Johannesstraße, Decker Anlagenbau, Wegscheid, Rappersdorf, Berching, Landkreis Neumarkt in der Oberpfalz]  
 Pos./WGS84: 49.13391 / 11.44892 Erreichbarkeit: PKW  
 Pos./UTM: 32 678632 / 5445230 Anfahrt: Haltepunkt Wegscheid (bei Berching)

Zwei Pfeilwegweiser Bestand. Ein weiterer Pfeilwegweiser geplant. Postenverlängerung eingeplant um bestehende und neuen Wegweiser höher zu hängen. Demontage alter Radschilder. Ein Zwischenwegweiser zur Bestätigung der Richtung eingeplant.



**Träger 1:** Pfosten                      **Träger ID:** 106209                      **Unterhalter:** Berching  
**Phase:** Bestand                      **Durchm.:** 60                      **Gründung:** Grünfläche  
**Material:** Stahl                      **Länge:** 250                      **Fundament:** nicht definiert

Fahrrad frei



**InfraID:** 295210   **Material:** Metall (Blech oder Stahl)   **Unterhalter:** Berching

**Phase:** **Abbau**   **Dimension:**                      **Kontrolleur:**

**Nut:** Unbekannt

**Befestigung:** nicht definiert

**Montagetyp:**

**Projekt:** Altmuehl-Jura Rad Demontage



Kein Foto

Demontage Rad  
 ZWW: 2  
 Beanstandung: nicht FGSV-konform

**Maßnahmen:**

abbauen / entfernen

Schild abbauen / entfernen

**Träger 2:** Pfosten  
**Phase:** Bestand  
**Material:** Stahl  
**Träger ID:** 106210  
**Durchm.:** 60  
**Länge:** 200

**Unterhalter:** Berching  
**Gründung:** Grünfläche  
**Fundament:** nicht definiert



Radschilder

**Maßnahmen:**

Pfostenverlängerung 0,50 m

Pfostenverlängerung 0,5m 0,5m; 60mm

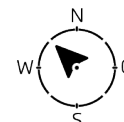
**InfraID:** 295211 **Material:** Metall (Blech oder Stahl)

Berching

**Phase:** Bestand **Dimension:**

**Unterhalter:**

**Kontrolleur:**



**Nut:** Unbekannt

**Befestigung:** Klemmschelle D=60

**Montagetyp:** Standard (Fahnenmontage)

**Projekt:** Altmuehl-Jura Rad Bestand



Radschild Pfeilwegweiser; beidseitig bedruckt

100 x 100 mm	100 x 100 mm	100 x 100 mm	100 x 100 mm	100 x 100 mm	100 x 100 mm
Universal	Universal	Universal	Universal	Universal	Universal
Neu	Neu	Neu	Neu	Neu	Neu

**Maßnahmen:**

Signet einhängen

Signets mit kleineren ersetzen.

aus-/aufrichten

Weiter Richtung Nordwesten ausrichten (auf Radweg zeigend)

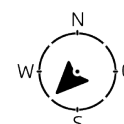
**InfraID:** 295212 **Material:** Metall (Blech oder Stahl)

Berching

**Phase:** Bestand **Dimension:**

**Unterhalter:**

**Kontrolleur:**



**Nut:** Unbekannt

**Befestigung:** Klemmschelle D=60

**Montagetyp:** Standard (Fahnenmontage)

**Projekt:** Altmuehl-Jura Rad Bestand



Radschild Pfeilwegweiser; beidseitig bedruckt

100 x 100 mm	100 x 100 mm	100 x 100 mm	100 x 100 mm	100 x 100 mm	100 x 100 mm
Universal	Universal	Universal	Universal	Universal	Universal
Neu	Neu	Neu	Neu	Neu	Neu

**Maßnahmen:**

Signet einhängen

Signets mit kleineren ersetzen.



InfraID: 295213 Material: Metall (Blech oder Stahl) Unterhalter:

Berching

Phase: Neu

Dimension:

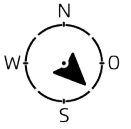
Kontrolleur:

Nut: Unbekannt

Befestigung: Klemmschelle D=60

Montagetyp: Standard (Fahnenmontage)

Projekt: Altmuehl-Jura Rad Neuplanung



Radschild Pfeilwegweiser; beidseitig bedruckt

**Maßnahmen:**

neu aufstellen

Schild neu aufstellen

**Träger 3:** Pfosten                      **Träger ID:** 106211                      **Unterhalter:** Berching  
**Phase:** Bestand                      **Durchm.:** 60                      **Gründung:** Grünfläche  
**Material:** Stahl                      **Länge:** 300                      **Fundament:** nicht definiert

Vorfahrtsstrasse



**InfraID:** 295214   **Material:** Metall (Blech oder Stahl)   **Unterhalter:** Berching

**Phase:** **Abbau**   **Dimension:**                      **Kontrolleur:**

**Nut:** Unbekannt

**Befestigung:** nicht definiert

**Montagetyp:**

**Projekt:** Altmuehl-Jura Rad Demontage



Kein Foto

Demontage Rad  
 Pfeil: 1  
 Beanstandung: nicht FGSV-konform

**Maßnahmen:**

abbauen / entfernen

Schild abbauen / entfernen

<b>Träger 4:</b> Pfosten	<b>Träger ID:</b> 106212	<b>Unterhalter:</b> Berching
<b>Phase:</b> Bestand	<b>Durchm.:</b> 60	<b>Gründung:</b> Grünfläche
<b>Material:</b> Stahl	<b>Länge:</b> 300	<b>Fundament:</b> nicht definiert

Geh- und Radweg



**InfraID:** 295215 **Material:** Metall (Blech oder Stahl) **Unterhalter:** Berching

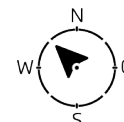
**Phase:** Neu **Dimension:** **Kontrolleur:**

**Nut:** Unbekannt

**Befestigung:** Rohrschelle D=60, BA=70

**Montagetyp:**

**Projekt:** Altmuehl-Jura Rad Neuplanung



; Zur Bestätigung



Radschild Zwischenwegweiser

**Maßnahmen:**

neu aufstellen

Schild neu aufstellen



**Träger 5:** Pfosten                      **Träger ID:** 106213                      **Unterhalter:** Berching  
**Phase:** Bestand                      **Durchm.:** 60                      **Gründung:** Grünfläche  
**Material:** Aluminium                      **Länge:** 200                      **Fundament:** nicht definiert

Gelb, Erdgas. Etwas versteckt und zugewachsen



**InfraID:** 295216    **Material:** Metall (Blech oder Stahl)    **Unterhalter:** Berching  
**Phase:** **Abbau**    **Dimension:**                      **Kontrolleur:**  
**Nut:** Unbekannt



**Befestigung:** nicht definiert  
**Montagetyp:**  
**Projekt:** Altmuehl-Jura Rad Demontage



Kein Foto

Demontage Rad  
 ZWW: 1  
 Beanstandung: nicht FGSV-konform

**Maßnahmen:**  
**abbauen / entfernen**  
 Schild abbauen / entfernen



Gemeinde: Berching [Autom. Referenzierung: B 299, Wegscheid, Rappersdorf, Berching, Landkreis Neumarkt in der Oberpfalz]

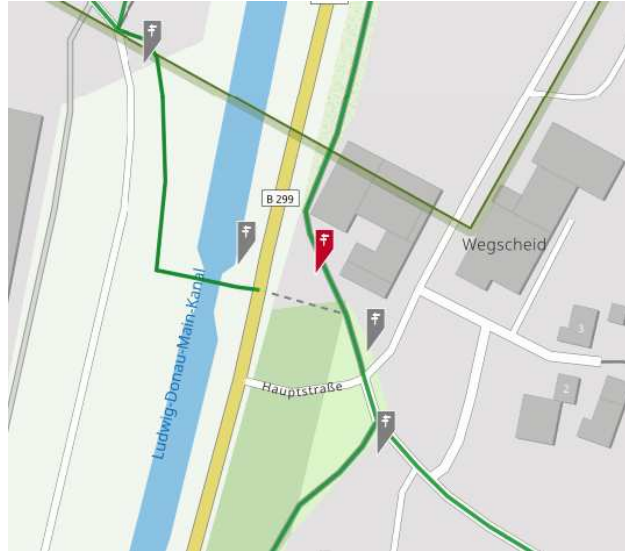
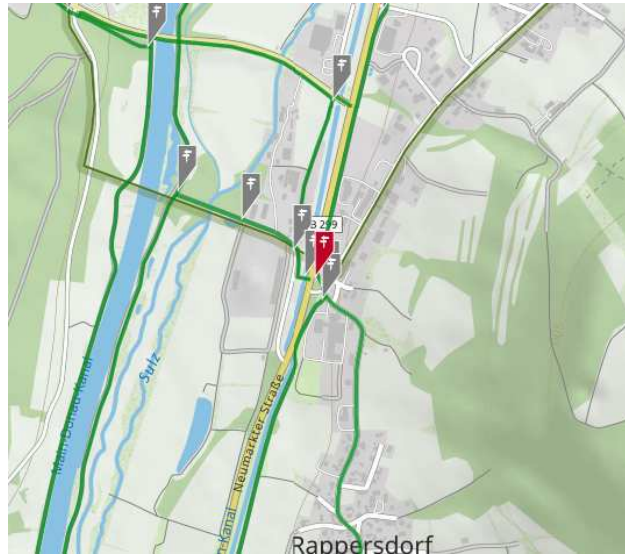
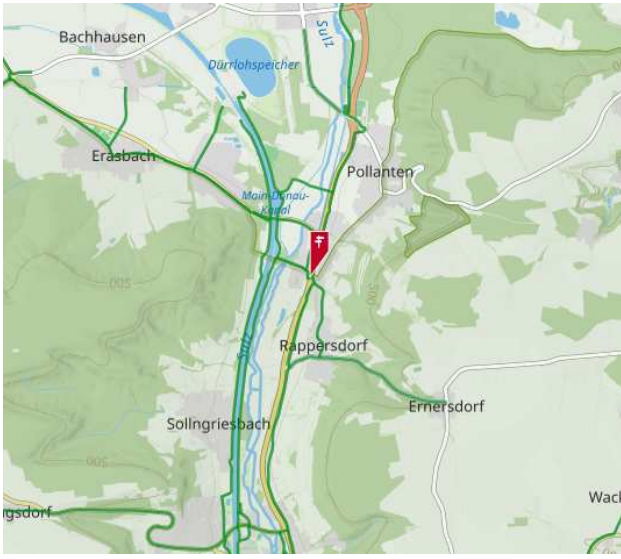
Pos./WGS84: 49.13446 / 11.44863

Erreichbarkeit: PKW

Pos./UTM: 32 678609 / 5445290


Anfahrt: Östlich der B299

Drei große Pfeilwegweiser Bestand. Demontage alter Radschilder. Signets ergänzen.





**Träger 1:** Pfosten                      **Träger ID:** 106214                      **Unterhalter:** Berching  
**Phase:** Bestand                      **Durchm.:** 60                      **Gründung:** Grünfläche  
**Material:** Stahl                      **Länge:** 250                      **Fundament:** nicht definiert



**Maßnahmen:**  
freischneiden

**InfraID:** 295221    **Material:** Metall (Blech oder Stahl)    **Unterhalter:** Berching  
**Phase:** **Abbau**    **Dimension:**                      **Kontrolleur:**  
**Nut:** Unbekannt



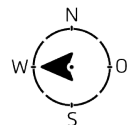
**Befestigung:** nicht definiert  
**Montagetyp:**  
**Projekt:** Altmuehl-Jura Rad Demontage



Demontage Rad  
 ZWW: 1  
 Pfeil: 1  
 Beanstandung: nicht FGSV-konform

**Maßnahmen:**  
 abbauen / entfernen  
 Schild abbauen / entfernen

**InfraID:** 424988    **Material:** nicht definiert    **Unterhalter:** Berching  
**Phase:** **Neu**    **Dimension:**                      **Kontrolleur:**  
**Nut:** Unbekannt



**Befestigung:** Klemmschelle D=60  
**Montagetyp:** Standard (Fahnenmontage)  
**Projekt:** Altmuehl-Jura Rad Neuplanung



Radschild Pfeilwegweiser; beidseitig bedruckt

**Maßnahmen:**  
neu aufstellen



**Träger 2:** Pfosten  
**Phase:** Bestand  
**Material:** Stahl

**Träger ID:** 106215  
**Durchm.:** 60  
**Länge:** 200

**Unterhalter:** Berching  
**Gründung:** Grünfläche  
**Fundament:** nicht definiert



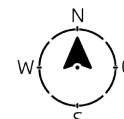
Radschilder

**InfraID:** 295222 **Material:** Metall (Blech oder Stahl) **Unterhalter:** Berching

**Phase:** Bestand **Dimension:** **Kontrollleur:**

**Nut:** Unbekannt

**Befestigung:** Klemmschelle D=60  
**Montagetyp:** Standard (Fahnenmontage)  
**Projekt:** Altmuehl-Jura Rad Bestand



Radschild Pfeilwegweiser; beidseitig bedruckt

100 x 100 mm	100 x 100 mm	100 x 100 mm	100 x 100 mm	100 x 100 mm	100 x 100 mm
Universal	Universal	Universal	Universal	Universal	Universal
Neu	Neu	Neu	Neu	Neu	Neu

**Maßnahmen:**

**Signet einhängen**

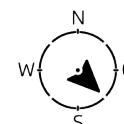
Signets mit kleineren ersetzen.

**InfraID:** 295223 **Material:** Metall (Blech oder Stahl) **Unterhalter:** Berching

**Phase:** Bestand **Dimension:** **Kontrollleur:**

**Nut:** Unbekannt

**Befestigung:** Klemmschelle D=60  
**Montagetyp:** Standard (Fahnenmontage)  
**Projekt:** Altmuehl-Jura Rad Bestand



Radschild Pfeilwegweiser; beidseitig bedruckt

100 x 100 mm	100 x 100 mm	100 x 100 mm	100 x 100 mm	100 x 100 mm	100 x 100 mm
Universal	Universal	Universal	Universal	Universal	Universal
Neu	Neu	Neu	Neu	Neu	Neu

**Maßnahmen:**

**Signet einhängen**

Signets mit kleineren ersetzen.



Gemeinde: Berching [Autom. Referenzierung: B 299, Wegscheid, Rappersdorf, Berching, Landkreis Neumarkt in der Oberpfalz]

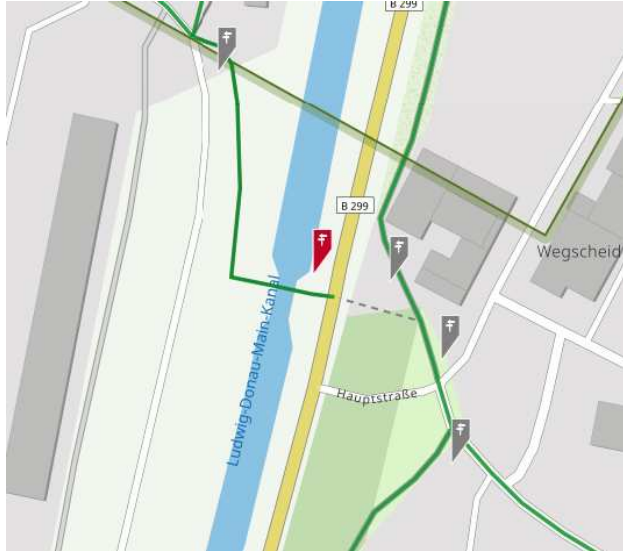
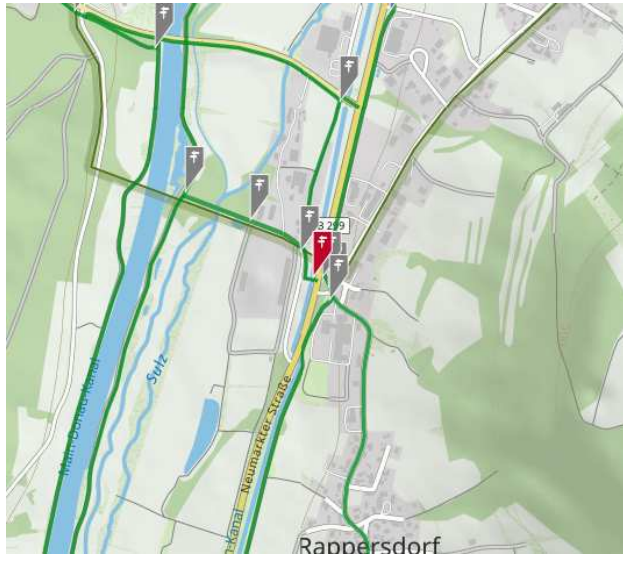
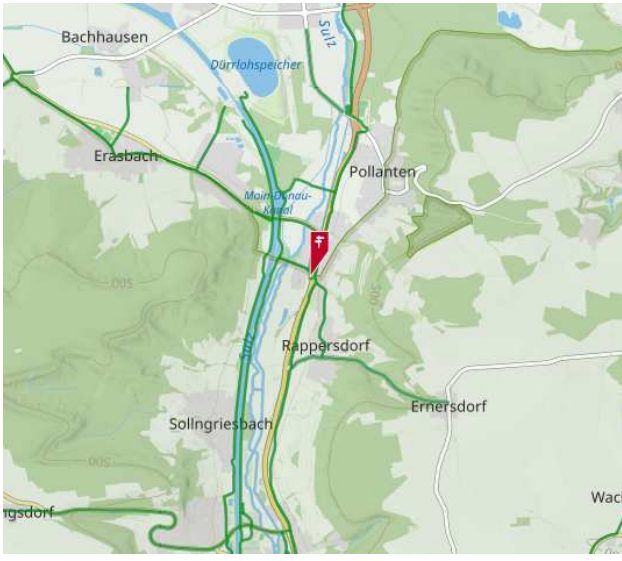
Pos./WGS84: 49.13448 / 11.44827

Erreichbarkeit: PKW

Pos./UTM: 32 678583 / 5445292

Anfahrt: Westlich der B299


Demontage altes Radschild. Zwischenwegweiser nach Westen eingepplant.



Kein Foto

**Träger 1:** keine Angabe      **Träger ID:** 106216      **Unterhalter:** Berching  
**Phase:** Bestand

Brückengeländer, Holz



**InfraID:** 295224    **Material:** Metall (Blech oder Stahl)    **Unterhalter:** Berching

**Phase:** **Abbau**    **Dimension:**    **Kontrolleur:**

**Nut:** Unbekannt

**Befestigung:** nicht definiert

**Montagetyp:**

**Projekt:** Altmuehl-Jura Rad Demontage



Kein Foto

Demontage Rad  
 ZWW: 1  
 Beanstandung: nicht FGSV-konform

**Maßnahmen:**

**abbauen / entfernen**

Schild abbauen / entfernen



<b>Träger 2:</b> Pfosten	<b>Träger ID:</b> 106217	<b>Unterhalter:</b> Berching
<b>Phase:</b> Bestand	<b>Durchm.:</b> 60	<b>Gründung:</b> Grünfläche
<b>Material:</b> Stahl	<b>Länge:</b> 250	<b>Fundament:</b> nicht definiert

Vorfahrt achten-Schild

**InfraID:** 295225 **Material:** Metall (Blech oder Stahl) **Unterhalter:** Berching

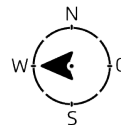
**Phase:** **Neu** **Dimension:** **Kontrollleur:**

**Nut:** Unbekannt

**Befestigung:** Rohrschelle D=60, BA=70

**Montagetyp:**

**Projekt:** Altmuehl-Jura Rad Neuplanung



Radschild Zwischenwegweiser

**Maßnahmen:**

**neu aufstellen**

Schild neu aufstellen



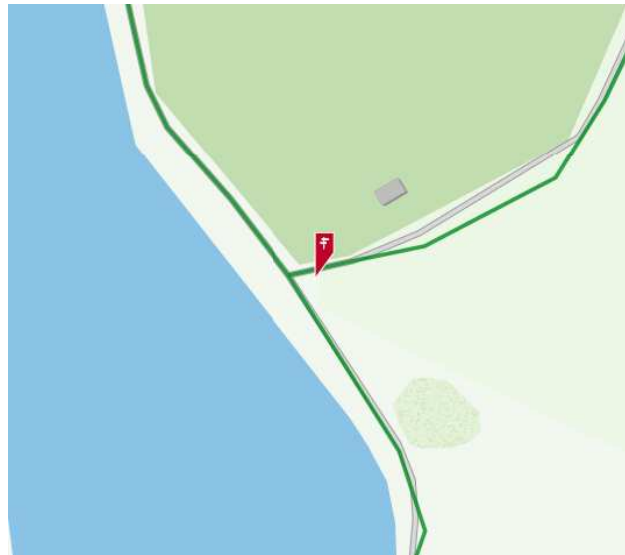
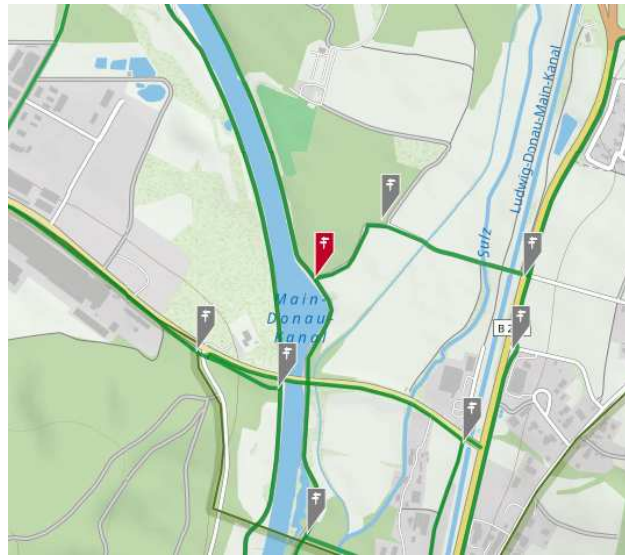
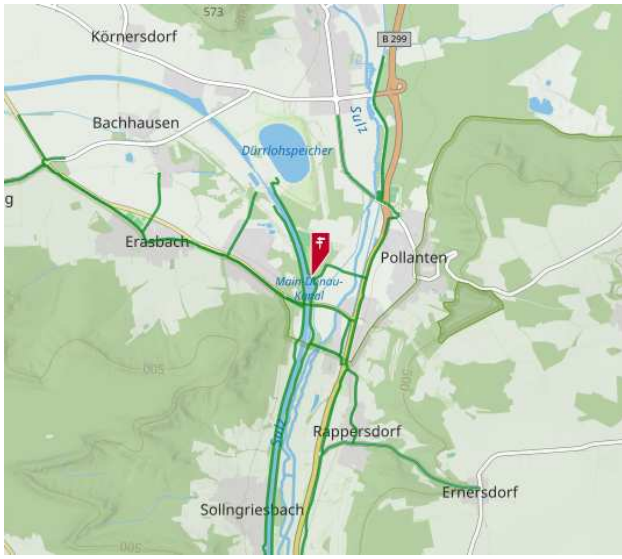
Gemeinde: Berching [Autom. Referenzierung: St 2237, Breitenfurt, Rappersdorf, Berching, Landkreis Neumarkt in der Oberpfalz]

Pos./WGS84: 49.14271 / 11.44384

Erreichbarkeit: PKW

Pos./UTM: 32 678230 / 5446196

Drei Pfeilwegweiser an neuen Pfosten geplant. Demontage alter Radschilder.



**Träger 1:** Pfosten                      **Träger ID:** 106218                      **Unterhalter:** Berching  
**Phase:** Bestand                      **Durchm.:** 60                      **Gründung:** Grünfläche  
**Material:** Stahl                      **Länge:** 200                      **Fundament:** nicht definiert

Neben Info Kasten.



**InfraID:** 295226   **Material:** Metall (Blech oder Stahl)   **Unterhalter:** Berching

**Phase:** **Abbau**   **Dimension:**                      **Kontrolleur:**

**Nut:** Unbekannt

**Befestigung:** nicht definiert

**Montagetyp:**

**Projekt:** Altmuehl-Jura Rad Demontage



Kein Foto

Demontage Rad  
 ZWW: 5  
 Beanstandung: nicht FGSV-konform

**Maßnahmen:**

abbauen / entfernen

Schild abbauen / entfernen



**Träger 2:** Pfosten  
**Phase:** Neu  
**Material:** Stahl

**Träger ID:** 106219  
**Durchm.:** 60  
**Länge:** 350

**Unterhalter:** Berching  
**Gründung:** Nicht definiert  
**Fundament:** nicht definiert

Positionsvorschlag für neuen Pfosten: Neben Info-Kasten.

**Maßnahmen:**  
 neu aufstellen

Träger neu aufstellen

**InfraID:** 295227 **Material:** Metall (Blech oder Stahl) **Unterhalter:**

Berching

**Phase:** Neu **Dimension:**

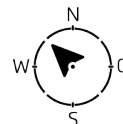
**Kontrolleur:**

**Nut:** Unbekannt

**Befestigung:** Klemmschelle D=60

**Montagetyp:** Standard (Fahnenmontage)

**Projekt:** Altmuehl-Jura Rad Neuplanung



Radschild Pfeilwegweiser; beidseitig bedruckt



**Maßnahmen:**  
 neu aufstellen

Schild neu aufstellen

**InfraID:** 295228 **Material:** Metall (Blech oder Stahl) **Unterhalter:**

Berching

**Phase:** Neu **Dimension:**

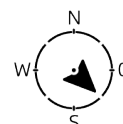
**Kontrolleur:**

**Nut:** Unbekannt

**Befestigung:** Klemmschelle D=60

**Montagetyp:** Standard (Fahnenmontage)

**Projekt:** Altmuehl-Jura Rad Neuplanung



Radschild Pfeilwegweiser; beidseitig bedruckt

**Maßnahmen:**  
 neu aufstellen

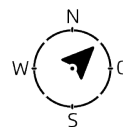
Schild neu aufstellen

**InfraID:** 295229 **Material:** Metall (Blech oder Stahl) **Unterhalter:**

Berching

**Phase:** **Neu** **Dimension:**

**Kontrollleur:**



**Nut:** Unbekannt

**Befestigung:** Klemmschelle D=60

**Montagetyp:** Standard (Fahnenmontage)

**Projekt:** Altmuehl-Jura Rad Neuplanung



Radschild Pfeilwegweiser; beidseitig bedruckt



**Maßnahmen:**

**neu aufstellen**

Schild neu aufstellen



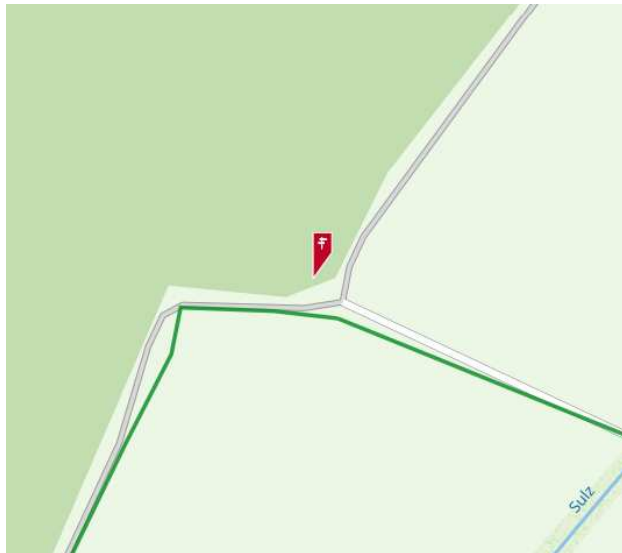
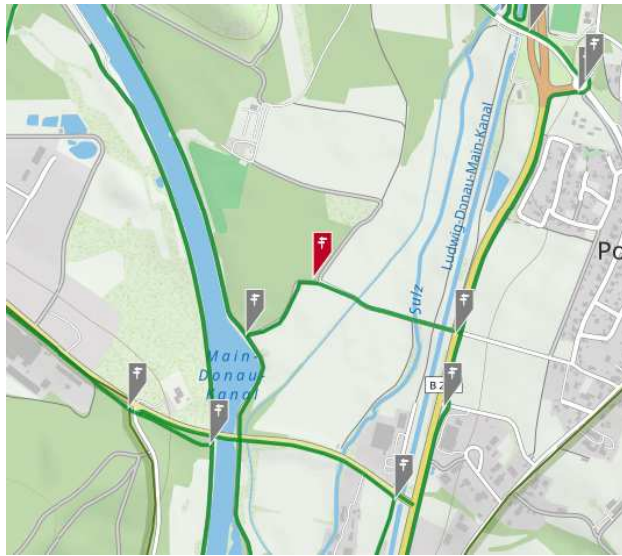
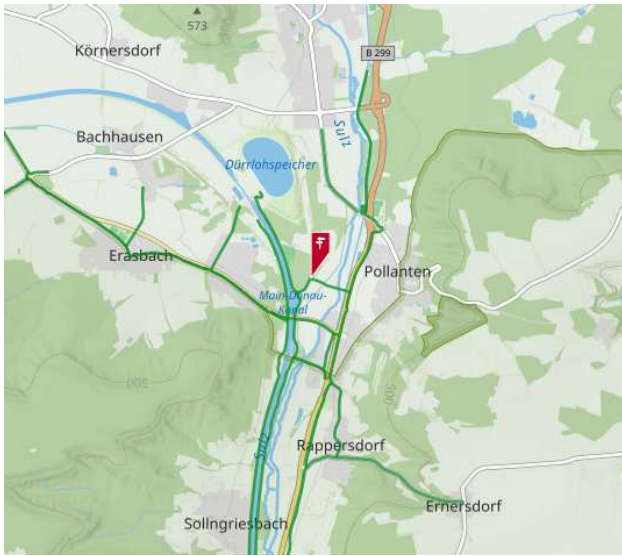
Gemeinde: Berching [Autom. Referenzierung: Pollanten, Berching, Landkreis Neumarkt in der Oberpfalz]

Pos./WGS84: 49.14409 / 11.44629

Erreichbarkeit: PKW

Pos./UTM: 32 678403 / 5446355

Zwei Zwischenwegweiser geplant. Demontage alter Radschilder.



Kein Foto



<b>Träger 1:</b> Pfosten	<b>Träger ID:</b> 106220	<b>Unterhalter:</b> Berching
<b>Phase:</b> Bestand	<b>Durchm.:</b> 60	<b>Gründung:</b> Grünfläche
<b>Material:</b> Stahl	<b>Länge:</b> 200	<b>Fundament:</b> nicht definiert



**Maßnahmen:**


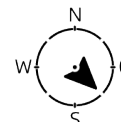
freischneiden  
Sichtachsen

**InfraID:** 295230 **Material:** Metall (Blech oder Stahl) **Unterhalter:** Berching

**Phase:** **Neu** **Dimension:** **Kontrolleur:**

**Nut:** Unbekannt

**Befestigung:** Rohrschelle D=60, BA=70  
**Montagetyp:**  
**Projekt:** Altmuehl-Jura Rad Neuplanung



Radschild Zwischenwegweiser

**Maßnahmen:**

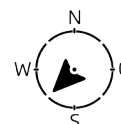
neu aufstellen  
Schild neu aufstellen

**InfraID:** 295231 **Material:** Metall (Blech oder Stahl) **Unterhalter:** Berching

**Phase:** **Neu** **Dimension:** **Kontrolleur:**

**Nut:** Unbekannt

**Befestigung:** Rohrschelle D=60, BA=70  
**Montagetyp:**  
**Projekt:** Altmuehl-Jura Rad Neuplanung



Radschild Zwischenwegweiser

**Maßnahmen:**

neu aufstellen  
Schild neu aufstellen

**InfraID:** 295232 **Material:** Metall (Blech oder Stahl) **Unterhalter:**

Berching

**Phase:** **Abbau** **Dimension:**

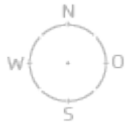
**Kontrolleur:**

**Nut:** Unbekannt

**Befestigung:** nicht definiert

**Montagetyp:**

**Projekt:** Altmuehl-Jura Rad Demontage



Kein Foto

Demontage Rad

ZWW: 3

Beanstandung: nicht FGSV-konform

**Maßnahmen:**

**abbauen / entfernen**

Schild abbauen / entfernen

Träger 2: Baum                      Träger ID: 106221                      Unterhalter: Berching  
 Phase: Bestand



InfralD: 295233    Material: Metall (Blech oder Stahl)    Unterhalter:  
 Berching

Phase: **Abbau**    Dimension:                      Kontrolleur:

Nut: Unbekannt

Befestigung: nicht definiert

Montagetyp:

Projekt: Altmuehl-Jura Rad Demontage



Kein Foto


Demontage Rad  
 ZWW: 1  
 Beanstandung: nicht FGSV-konform

**Maßnahmen:**

**abbauen / entfernen**

Schild abbauen / entfernen





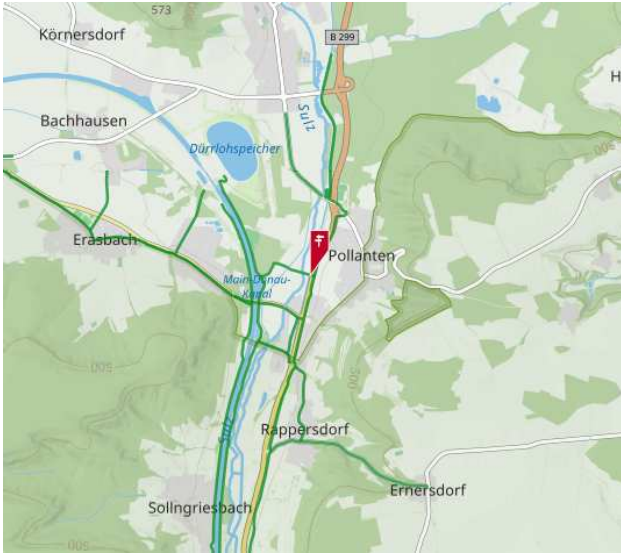
Gemeinde: Berching [Autom. Referenzierung: Pollanten, Berching, Landkreis Neumarkt in der Oberpfalz]

Pos./WGS84: 49.14271 / 11.45153

Erreichbarkeit: PKW

Pos./UTM: 32 678790 / 5446214

Drei Pfeilwegweiser mittels Pfostenverlängerung geplant. Demontage alter Radschilder; "Land der Zeugenberge"-Schilder hängen lassen.



**Träger 1:** Pfosten  
**Phase:** Bestand  
**Material:** Stahl  
**Träger ID:** 106222  
**Durchm.:** 60  
**Länge:** 250

**Unterhalter:** Berching  
**Gründung:** Grünfläche  
**Fundament:** nicht definiert

Landwirtschaftlicher Verkehr frei

**Maßnahmen:**

**Pfostenverlängerung 0,50 m**

Pfostenverlängerung 0,5m 0,5m; 60mm



**InfraID:** 295234 **Material:** Metall (Blech oder Stahl)

Berching

**Phase:** **Neu**

**Dimension:**

**Unterhalter:**

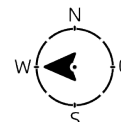
**Kontrolleur:**

**Nut:** Unbekannt

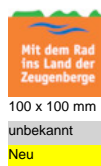
**Befestigung:** Klemmschelle D=60

**Montagetyp:** Standard (Fahnenmontage)

**Projekt:** Altmuehl-Jura Rad Neuplanung



Radschild Pfeilwegweiser; beidseitig bedruckt



**Maßnahmen:**

**neu aufstellen**

Schild neu aufstellen

**InfraID:** 295235 **Material:** Metall (Blech oder Stahl)

Berching

**Phase:** **Neu**

**Dimension:**

**Unterhalter:**

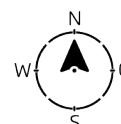
**Kontrolleur:**

**Nut:** Unbekannt


**Befestigung:** Klemmschelle D=60

**Montagetyp:** Standard (Fahnenmontage)

**Projekt:** Altmuehl-Jura Rad Neuplanung



Radschild Pfeilwegweiser; beidseitig bedruckt

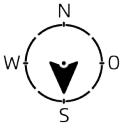


**Maßnahmen:**

**neu aufstellen**

Schild neu aufstellen

**InfraID:** 295236 **Material:** Metall (Blech oder Stahl) **Unterhalter:**  
 Berching  
**Phase:** **Neu** **Dimension:** **Kontrolleur:**  
**Nut:** Unbekannt



**Befestigung:** Klemmschelle D=60  
**Montagetyp:** Standard (Fahnenmontage)  
**Projekt:** Altmuehl-Jura Rad Neuplanung



Radschild Pfeilwegweiser; beidseitig bedruckt

100 x 100 mm	100 x 100 mm	100 x 100 mm	100 x 100 mm	100 x 100 mm
unbekannt	unbekannt	unbekannt	unbekannt	unbekannt
Neu	Neu	Neu	Neu	Neu

**Maßnahmen:**  
**neu aufstellen**  
 Schild neu aufstellen

**InfraID:** 295237 **Material:** Metall (Blech oder Stahl) **Unterhalter:**  
 Berching  
**Phase:** **Abbau** **Dimension:** **Kontrolleur:**  
**Nut:** Unbekannt



**Befestigung:** nicht definiert  
**Montagetyp:**  
**Projekt:** Altmuehl-Jura Rad Demontage



Demontage Rad  
 ZWW: 1  
 Pfeil: 1  
 Beanstandung: nicht FGSV-konform

**Maßnahmen:**  
**abbauen / entfernen**  
 Schild abbauen / entfernen



**Träger 2:** Pfosten                      **Träger ID:** 106223                      **Unterhalter:** Berching  
**Phase:** Bestand                      **Durchm.:** 60                      **Gründung:** Grünfläche  
**Material:** Stahl                      **Länge:** 200                      **Fundament:** nicht definiert

Vorfahrt achten



**InfraID:** 295238   **Material:** Metall (Blech oder Stahl)   **Unterhalter:** Berching

**Phase:** **Abbau**   **Dimension:**   **Kontrolleur:**

**Nut:** Unbekannt

**Befestigung:** nicht definiert

**Montagetyp:**

**Projekt:** Altmuehl-Jura Rad Demontage



Kein Foto

Demontage Rad  
 ZWW: 1  
 Beanstandung: nicht FGSV-konform

**Maßnahmen:**

**abbauen / entfernen**

Schild abbauen / entfernen

Träger 3: keine Angabe      Träger ID: 106224      Unterhalter: Berching  
 Phase: Bestand



InfraID: 295239    Material: Metall (Blech oder Stahl)    Unterhalter: Berching

Phase: **Abbau**    Dimension:    Kontrolleur:

Nut: Unbekannt

Befestigung: nicht definiert

Montagetyp:

Projekt: Altmuehl-Jura Rad Demontage



Kein Foto

Demontage Rad  
 ZWW: 1  
 Beanstandung: nicht FGSV-konform

**Maßnahmen:**

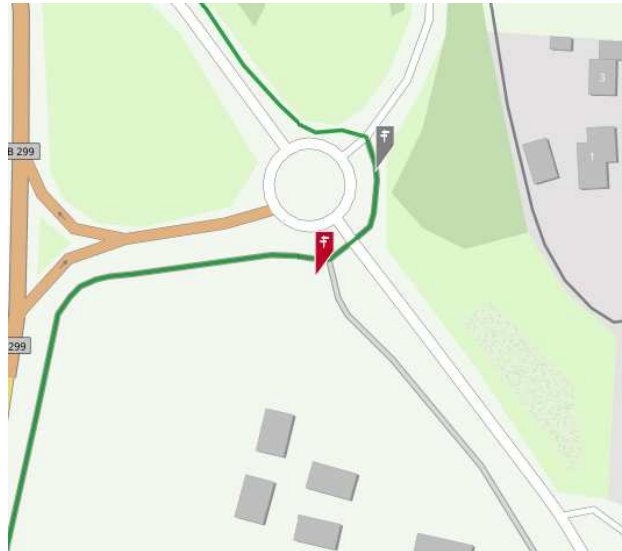
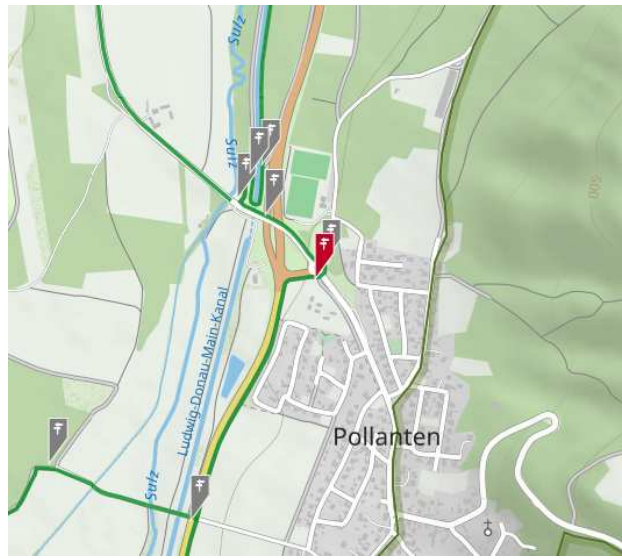
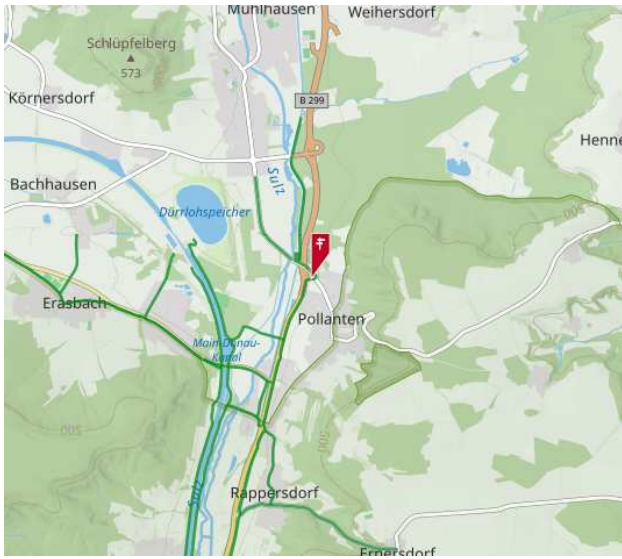
**abbauen / entfernen**

Schild abbauen / entfernen



Gemeinde: Berching [Autom. Referenzierung: Pollanten, Berching, Landkreis Neumarkt in der Oberpfalz]  
Pos./WGS84: 49.14856 / 11.45609 Erreichbarkeit: PKW  
Pos./UTM: 32 679102 / 5446875 Anfahrt: Südlich Kreisverkehr

Drei Pfeilwegweiser Bestand vorhanden.

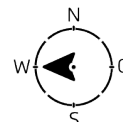




**Träger 1:** Pfosten      **Träger ID:** 106225      **Unterhalter:** Berching  
**Phase:** Bestand      **Durchm.:** 60      **Gründung:** Grünfläche  
**Material:** Stahl      **Länge:** 250      **Fundament:** nicht definiert



**InfraID:** 295240    **Material:** Metall (Blech oder Stahl)    **Unterhalter:** Berching  
**Phase:** Bestand    **Dimension:**    **Kontrolleur:**  
**Nut:** Unbekannt



**Befestigung:** Klemmschelle D=60  
**Montagetyp:** Standard (Fahnenmontage)  
**Projekt:** Altmuehl-Jura Rad Bestand



Radschild Pfeilwegweiser; beidseitig bedruckt

100 x 100 mm	100 x 100 mm	100 x 100 mm	100 x 100 mm	100 x 100 mm	100 x 100 mm
Universal	Universal	Universal	Universal	Universal	Universal
Neu	Neu	Neu	Neu	Neu	Neu

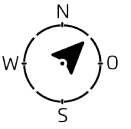
100 x 100 mm
unbekannt
Neu

**Maßnahmen:**

Signet einhängen

Signets mit kleineren ersetzen.

**InfraID:** 295241 **Material:** Metall (Blech oder Stahl) **Unterhalter:**  
 Berching  
**Phase:** Bestand **Dimension:** **Kontrollleur:**  
**Nut:** Unbekannt



**Befestigung:** Klemmschelle D=60  
**Montagetyp:** Standard (Fahnenmontage)  
**Projekt:** Altmuehl-Jura Rad Bestand



Radschild Pfeilwegweiser; beidseitig bedruckt

100 x 100 mm	100 x 100 mm	100 x 100 mm	100 x 100 mm	100 x 100 mm	100 x 100 mm
Universal	Universal	Universal	Universal	Universal	Universal
Neu	Neu	Neu	Neu	Neu	Neu

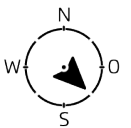
100 x 100 mm
Universal
Neu

**Maßnahmen:**

Signet einhängen

Signets mit kleineren ersetzen.


**InfraID:** 295242 **Material:** Metall (Blech oder Stahl) **Unterhalter:**  
 Berching  
**Phase:** Bestand **Dimension:** **Kontrollleur:**  
**Nut:** Unbekannt



**Befestigung:** Klemmschelle D=60  
**Montagetyp:** Standard (Fahnenmontage)  
**Projekt:** Altmuehl-Jura Rad Bestand



Radschild Pfeilwegweiser; beidseitig bedruckt



Gemeinde: Berching [Autom. Referenzierung: Herdweg, Pollanten, Berching, Landkreis Neumarkt in der Oberpfalz]

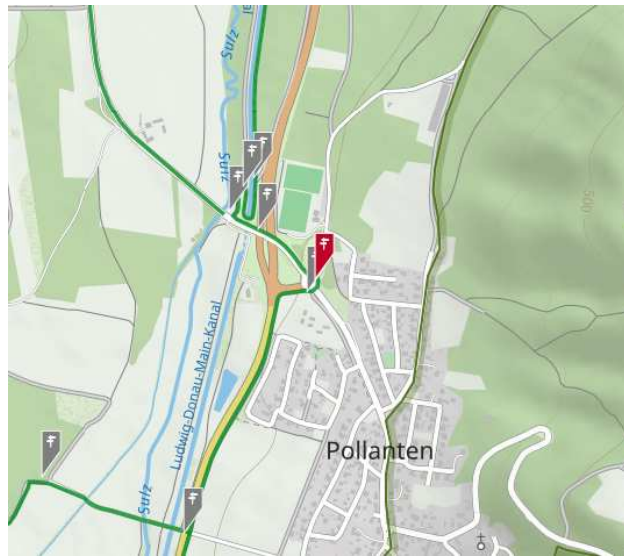
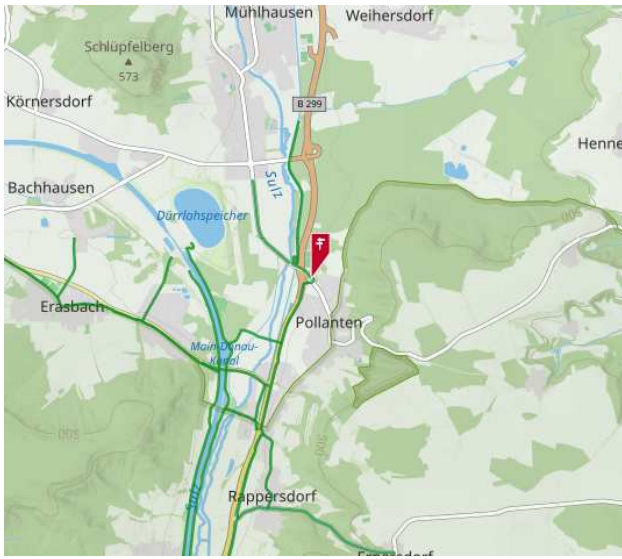
Pos./WGS84: 49.14888 / 11.45637

Pos./UTM: 32 679121 / 5446911

Erreichbarkeit: PKW

Anfahrt: Nordöstlich des Kreisverkehrs

Ein Zwischenwegweiser neu geplant. Ein Zwischenwegweiser Bestand. Demontage an weiterer Zwischenwegweiser.



Kein Foto

Kein Foto



**Träger 1:** Pfosten                      **Träger ID:** 106226                      **Unterhalter:** Berching  
**Phase:** Bestand                      **Durchm.:** 76                      **Gründung:** Grünfläche  
**Material:** Stahl                      **Länge:** 250                      **Fundament:** nicht definiert

Vorfahrt achten-Schild, östlich der Abzweigung



**InfraID:** 295243    **Material:** Metall (Blech oder Stahl)    **Unterhalter:** Berching

**Phase:** **Abbau**    **Dimension:**                      **Kontrolleur:**

**Nut:** Unbekannt

**Befestigung:** nicht definiert

**Montagetyp:**

**Projekt:** Altmuehl-Jura Rad Demontage



Kein Foto

Demontage Rad

ZWW: 1

Beanstandung: verbotene Schilder Kombi

**Maßnahmen:**

abbauen / entfernen

Schild abbauen / entfernen

<b>Träger 2:</b> Pfosten	<b>Träger ID:</b> 106227	<b>Unterhalter:</b> Berching
<b>Phase:</b> Bestand	<b>Durchm.:</b> 60	<b>Gründung:</b> Asphalt/Beton
<b>Material:</b> Stahl	<b>Länge:</b> 300	<b>Fundament:</b> nicht definiert

Vorfahrt achten-Schild, nördlich der Abzweigung



**InfraID:** 295244 **Material:** Metall (Blech oder Stahl) **Unterhalter:** Berching

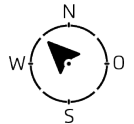
**Phase:** Bestand **Dimension:** **Kontrolleur:**

**Nut:** Unbekannt

**Befestigung:** Rohrschelle D=60, BA=70

**Montagetyp:**

**Projekt:** Altmuehl-Jura Rad Bestand



Radschild Zwischenwegweiser

<b>Träger 3:</b>	Pfosten	<b>Träger ID:</b>	106228	<b>Unterhalter:</b>	Berching
<b>Phase:</b>	Bestand	<b>Durchm.:</b>	60	<b>Gründung:</b>	Asphalt/Beton
<b>Material:</b>	Stahl	<b>Länge:</b>	300	<b>Fundament:</b>	Stahlhülse



Vorfahrt Kreisel-Schild, nördlich der Abzweigung

**InfraID:** 295245 **Material:** Metall (Blech oder Stahl) **Unterhalter:** Berching


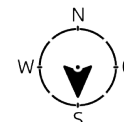
**Phase:** **Neu** **Dimension:** **Kontrolleur:**

**Nut:** Unbekannt

**Befestigung:** Rohrschelle D=60, BA=70

**Montagetyp:**

**Projekt:** Altmuehl-Jura Rad Neuplanung




Radschild Zwischenwegweiser

**Maßnahmen:**

**neu aufstellen**

Schild neu aufstellen





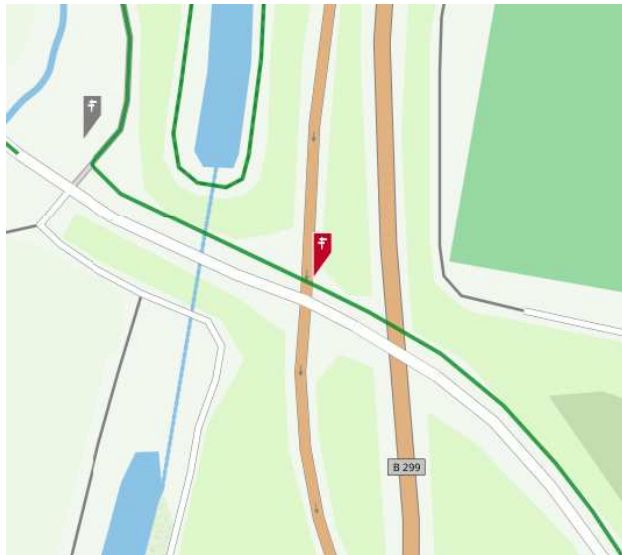
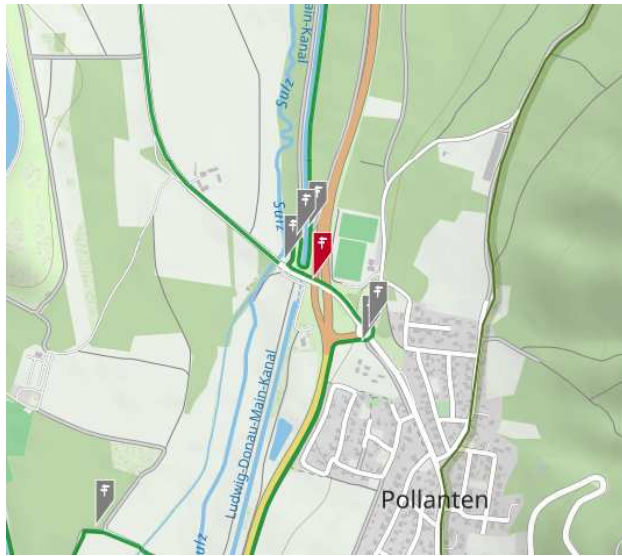
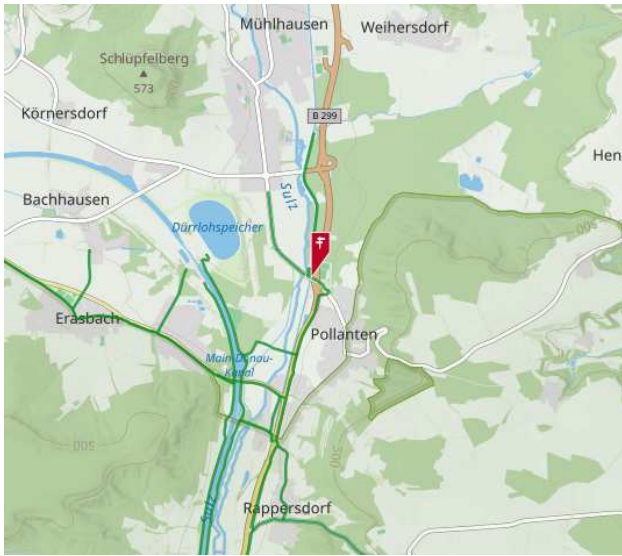
Gemeinde: Berching [Autom. Referenzierung: NM 2, Pollanten, Berching, Landkreis Neumarkt in der Oberpfalz]

Pos./WGS84: 49.15008 / 11.45427

Erreichbarkeit: PKW

Pos./UTM: 32 678964 / 5447040

Zwei Zwischenwegweiser Bestand in Ordnung.



Kein Foto

<b>Träger 1:</b> Pfosten	<b>Träger ID:</b> 106229	<b>Unterhalter:</b> Berching
<b>Phase:</b> Bestand	<b>Durchm.:</b> 60	<b>Gründung:</b> Grünfläche
<b>Material:</b> Stahl	<b>Länge:</b> 250	<b>Fundament:</b> nicht definiert

Einfahrt verboten



**InfraID:** 295246 **Material:** Metall (Blech oder Stahl) **Unterhalter:** Berching

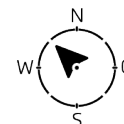
**Phase:** Bestand **Dimension:** **Kontrolleur:**

**Nut:** Unbekannt


**Befestigung:** Rohrschelle D=60, BA=70

**Montagetyp:**

**Projekt:** Altmuehl-Jura Rad Bestand



; Schild hier eigentlich überflüssig



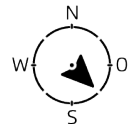
Radschild Zwischenwegweiser

<b>Träger 2:</b> Pfosten	<b>Träger ID:</b> 106230	<b>Unterhalter:</b> Berching
<b>Phase:</b> Bestand	<b>Durchm.:</b> 60	<b>Gründung:</b> Grünfläche
<b>Material:</b> Stahl	<b>Länge:</b> 250	<b>Fundament:</b> nicht definiert

Vorfahrtstraße



**InfraID:** 295247 **Material:** Metall (Blech oder Stahl) **Unterhalter:** Berching  
**Phase:** Bestand **Dimension:** **Kontrolleur:**  
**Nut:** Unbekannt



**Befestigung:** Rohrschelle D=60, BA=70  
**Montagetyp:**  
**Projekt:** Altmuehl-Jura Rad Bestand



Radschild Zwischenwegweiser





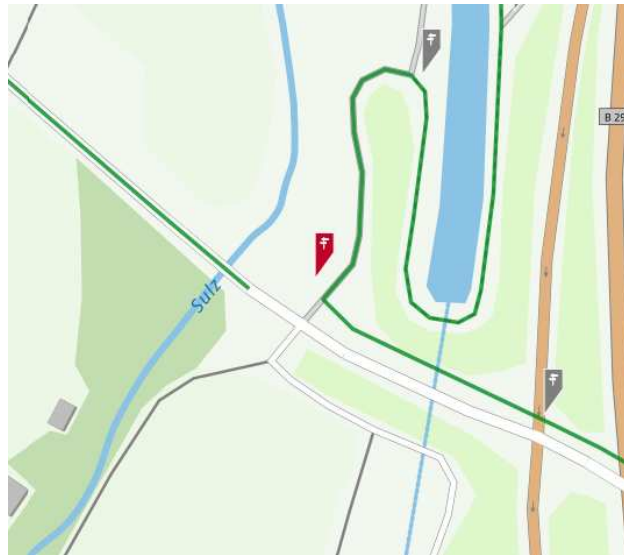
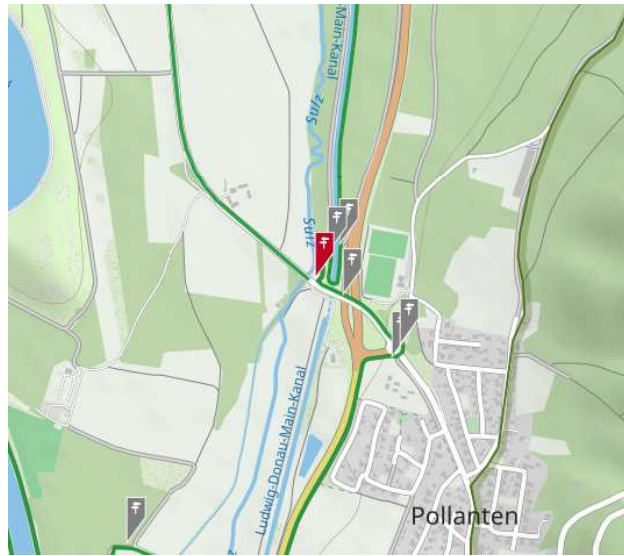
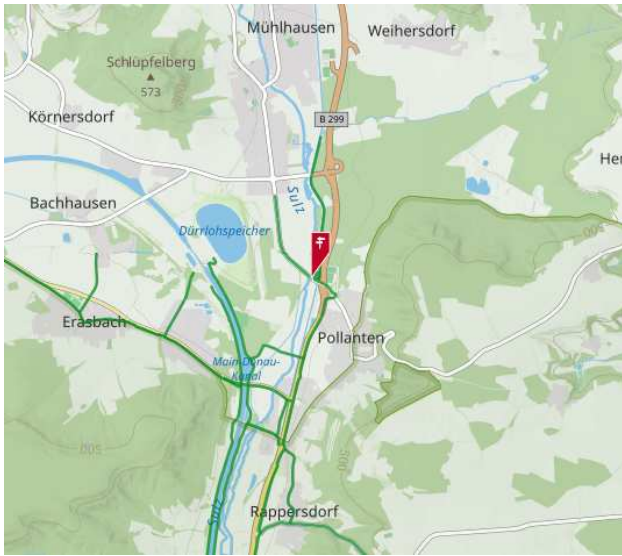
Gemeinde: Berching [Autom. Referenzierung: NM 2, Pollanten, Berching, Landkreis Neumarkt in der Oberpfalz]

Pos./WGS84: 49.15049 / 11.45321

Erreichbarkeit: PKW

Pos./UTM: 32 678885 / 5447083

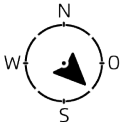
Drei Pfeilwegweiser Bestand vorhanden.



**Träger 1:** Pfosten                      **Träger ID:** 106231                      **Unterhalter:** Berching  
**Phase:** Bestand                      **Durchm.:** 60                      **Gründung:** Kies  
**Material:** Stahl                      **Länge:** 250                      **Fundament:** nicht definiert



**InfraID:** 295248   **Material:** Metall (Blech oder Stahl)   **Unterhalter:** Berching  
**Phase:** Bestand   **Dimension:**   **Kontrolleur:**  
**Nut:** Unbekannt



**Befestigung:** Klemmschelle D=60  
**Montagetyp:** Standard (Fahnenmontage)  
**Projekt:** Altmuehl-Jura Rad Bestand



Radschild Pfeilwegweiser; beidseitig bedruckt

100 x 100 mm	100 x 100 mm	100 x 100 mm	100 x 100 mm	100 x 100 mm	100 x 100 mm
Universal	Universal	Universal	Universal	Universal	Universal
Neu	Neu	Neu	Neu	Neu	Neu

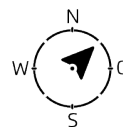
100 x 100 mm
unbekannt
Neu

**Maßnahmen:**

Signet einhängen

Signets mit kleineren ersetzen.

**InfraID:** 295249 **Material:** Metall (Blech oder Stahl) **Unterhalter:**  
 Berching  
**Phase:** Bestand **Dimension:** **Kontrollleur:**  
**Nut:** Unbekannt



**Befestigung:** Klemmschelle D=60  
**Montagetyp:** Standard (Fahnenmontage)  
**Projekt:** Altmuehl-Jura Rad Bestand



Radschild Pfeilwegweiser; beidseitig bedruckt

100 x 100 mm	100 x 100 mm	100 x 100 mm	100 x 100 mm	100 x 100 mm	100 x 100 mm
Universal	Universal	Universal	Universal	Universal	Universal
Neu	Neu	Neu	Neu	Neu	Neu

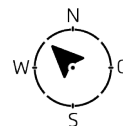
100 x 100 mm
unbekannt
Neu

**Maßnahmen:**

Signet einhängen

Signets mit kleineren ersetzen.

**InfraID:** 295250 **Material:** Metall (Blech oder Stahl) **Unterhalter:**  
 Berching  
**Phase:** Bestand **Dimension:** **Kontrollleur:**  
**Nut:** Unbekannt




**Befestigung:** Klemmschelle D=60  
**Montagetyp:** Standard (Fahnenmontage)  
**Projekt:** Altmuehl-Jura Rad Bestand



Radschild Pfeilwegweiser; beidseitig bedruckt





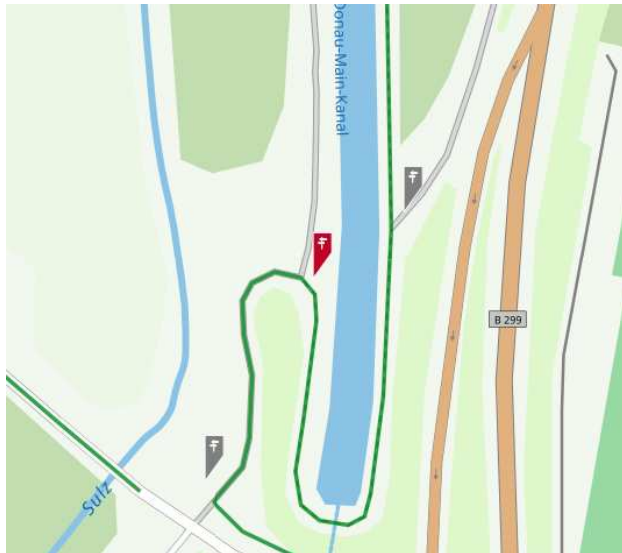
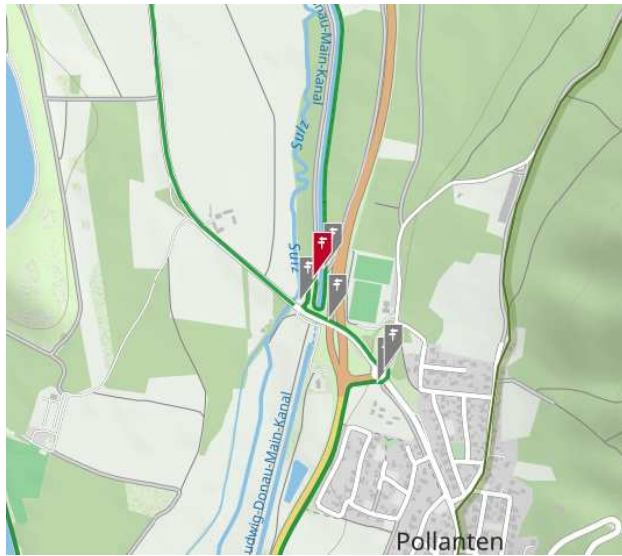
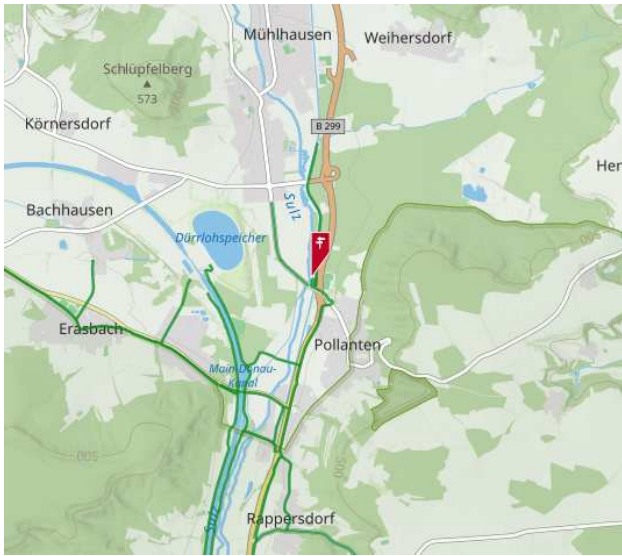
Gemeinde: Berching [Autom. Referenzierung: Treidelweg, Pollanten, Berching, Landkreis Neumarkt in der Oberpfalz]

Pos./WGS84: 49.15111 / 11.45371

Erreichbarkeit: PKW

Pos./UTM: 32 678919 / 5447153

Zwei Zwischenwegweiser Bestand vorhanden.

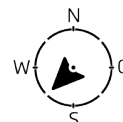


Kein Foto

**Träger 1:** Pfosten                      **Träger ID:** 106232                      **Unterhalter:** Berching  
**Phase:** Bestand                      **Durchm.:** 60                      **Gründung:** Kies  
**Material:** Stahl                      **Länge:** 150                      **Fundament:** nicht definiert



**InfraID:** 295251   **Material:** Metall (Blech oder Stahl)   **Unterhalter:** Berching  
**Phase:** Bestand   **Dimension:**   **Kontrolleur:**  
**Nut:** Unbekannt

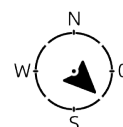


**Befestigung:** Rohrschelle D=60, BA=70  
**Montagetyp:**  
**Projekt:** Altmuehl-Jura Rad Bestand




Radschild Zwischenwegweiser

**InfraID:** 295252   **Material:** Metall (Blech oder Stahl)   **Unterhalter:** Berching  
**Phase:** Bestand   **Dimension:**   **Kontrolleur:**  
**Nut:** Unbekannt




**Befestigung:** Rohrschelle D=60, BA=70  
**Montagetyp:**  
**Projekt:** Altmuehl-Jura Rad Bestand



Radschild Zwischenwegweiser





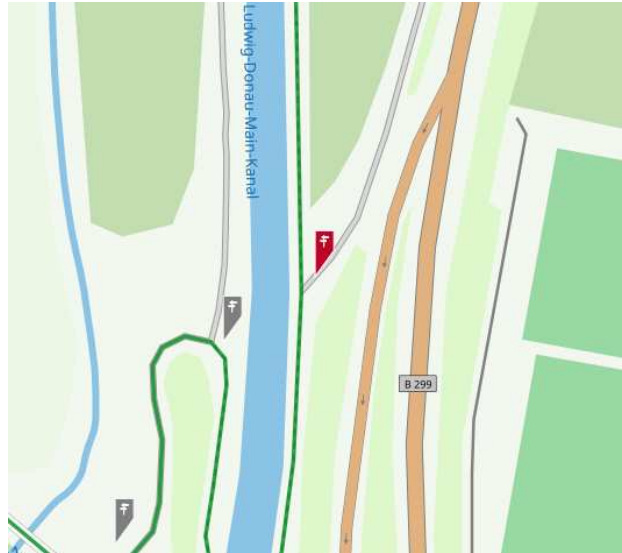
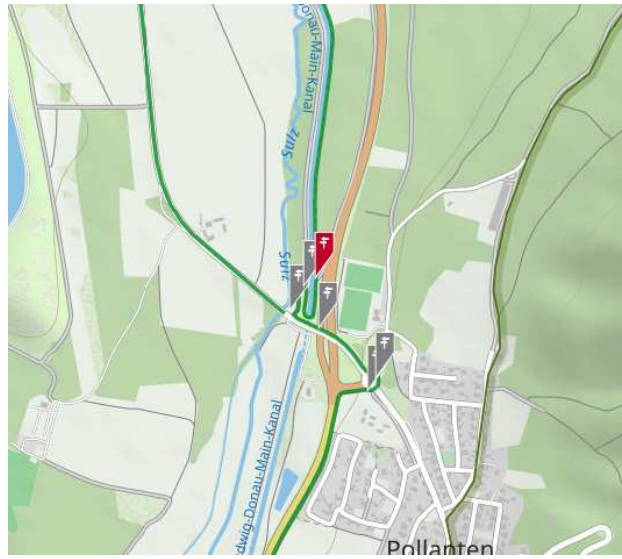
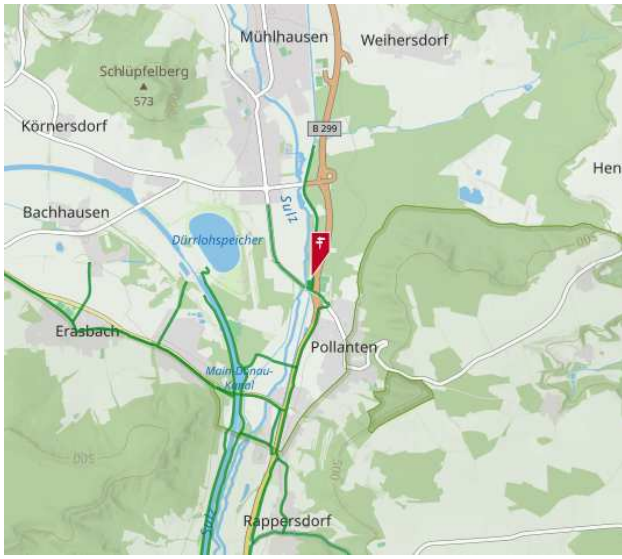
Gemeinde: Berching [Autom. Referenzierung: Treidelweg, Pollanten, Berching, Landkreis Neumarkt in der Oberpfalz]

Pos./WGS84: 49.1513 / 11.45413

Erreichbarkeit: PKW

Pos./UTM: 32 678949 / 5447176

Zwei Zwischenwegweiser Bestand vorhanden.



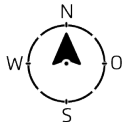
Kein Foto




**Träger 1:** Pfosten                      **Träger ID:** 106233                      **Unterhalter:** Berching  
**Phase:** Bestand                      **Durchm.:** 60                      **Gründung:** Grünfläche  
**Material:** Stahl                      **Länge:** 150                      **Fundament:** nicht definiert



**InfraID:** 295253    **Material:** Metall (Blech oder Stahl)    **Unterhalter:** Berching  
**Phase:** Bestand    **Dimension:**                      **Kontrolleur:**  
**Nut:** Unbekannt



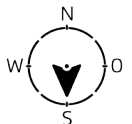
**Befestigung:** Rohrschelle D=60, BA=70  
**Montagetyp:**  
**Projekt:** Altmuehl-Jura Rad Bestand



Radschild Zwischenwegweiser

; Ggf austausch, da etwas klein

**InfraID:** 295254    **Material:** Metall (Blech oder Stahl)    **Unterhalter:** Berching  
**Phase:** Bestand    **Dimension:**                      **Kontrolleur:**  
**Nut:** Unbekannt




**Befestigung:** Rohrschelle D=60, BA=70  
**Montagetyp:**  
**Projekt:** Altmuehl-Jura Rad Bestand



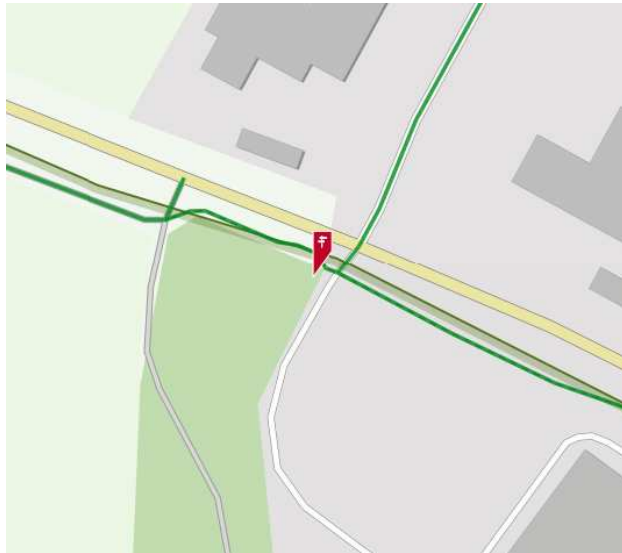
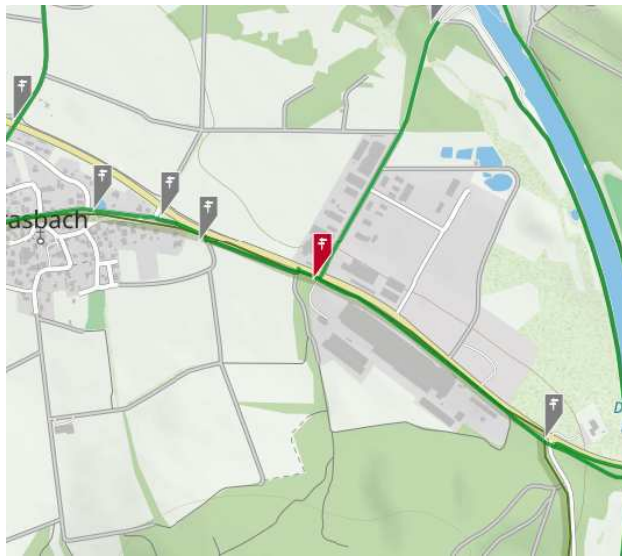
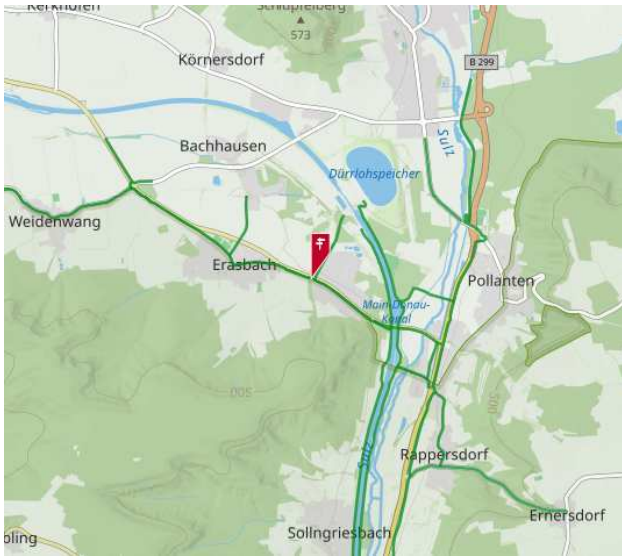
Radschild Zwischenwegweiser

; Ggf austausch, da etwas klein



Gemeinde: Berching [Autom. Referenzierung: Huber, 1, Industriepark Erasbach A, Industriepark Erasbach, Erasbach, Berching, Landkreis Neumarkt in der Oberpfalz]  
Pos./WGS84: 49.14484 / 11.43095 Erreichbarkeit: PKW  
Pos./UTM: 32 677282 / 5446403 Anfahrt: Abzweig zum Industriepark

Zwei Pfeilwegweiser Bestand. Ein dritter Pfeilwegweiser mittels Pfostenverlängerung geplant.



**Träger 1:** Pfosten                      **Träger ID:** 106242                      **Unterhalter:** Berching  
**Phase:** Bestand                      **Durchm.:** 60                      **Gründung:** Grünfläche  
**Material:** Stahl                      **Länge:** 250                      **Fundament:** nicht definiert

Vorfahrt achten, nördlich



**InfraID:** 295263   **Material:** Metall (Blech oder Stahl)   **Unterhalter:** Berching

**Phase:** **Abbau**   **Dimension:**   **Kontrolleur:**

**Nut:** Unbekannt

**Befestigung:** nicht definiert

**Montagetyp:**

**Projekt:** Altmuehl-Jura Rad Demontage



Kein Foto

Demontage Rad  
 ZWW: 1  
 Beanstandung: nicht FGSV-konform

**Maßnahmen:**

**abbauen / entfernen**

Schild abbauen / entfernen

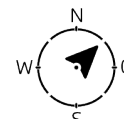


**Träger 2:** Pfosten                      **Träger ID:** 106243                      **Unterhalter:** Berching  
**Phase:** Bestand                      **Durchm.:** 60                      **Gründung:** Grünfläche  
**Material:** Stahl                      **Länge:** 250                      **Fundament:** nicht definiert



**Maßnahmen:**  
 Pfostenverlängerung 0,50 m  
 0,5m; 60mm

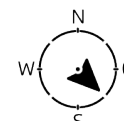
**InfraID:** 295264   **Material:** Metall (Blech oder Stahl)   **Unterhalter:** Berching  
**Phase:** Bestand   **Dimension:**   **Kontrolleur:**  
**Nut:** Unbekannt



**Befestigung:** Klemmschelle D=60  
**Montagetyp:** Standard (Fahnenmontage)  
**Projekt:** Altmuehl-Jura Rad Bestand

Radschild Pfeilwegweiser; beidseitig bedruckt

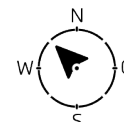
**InfraID:** 295265   **Material:** Metall (Blech oder Stahl)   **Unterhalter:** Berching  
**Phase:** Bestand   **Dimension:**   **Kontrolleur:**  
**Nut:** Unbekannt



**Befestigung:** Klemmschelle D=60  
**Montagetyp:** Standard (Fahnenmontage)  
**Projekt:** Altmuehl-Jura Rad Bestand

Radschild Pfeilwegweiser; beidseitig bedruckt

**InfraID:** 295266   **Material:** Metall (Blech oder Stahl)   **Unterhalter:** Berching  
**Phase:** **Neu**   **Dimension:**   **Kontrolleur:**  
**Nut:** Unbekannt



**Befestigung:** Klemmschelle D=60  
**Montagetyp:** Standard (Fahnenmontage)  
**Projekt:** Altmuehl-Jura Rad Neuplanung

Radschild Pfeilwegweiser; beidseitig bedruckt

**Maßnahmen:**  
 neu aufstellen  
 Schild neu aufstellen



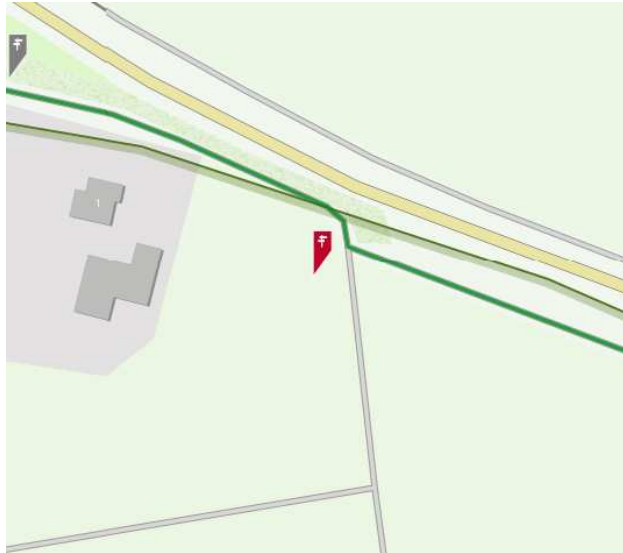
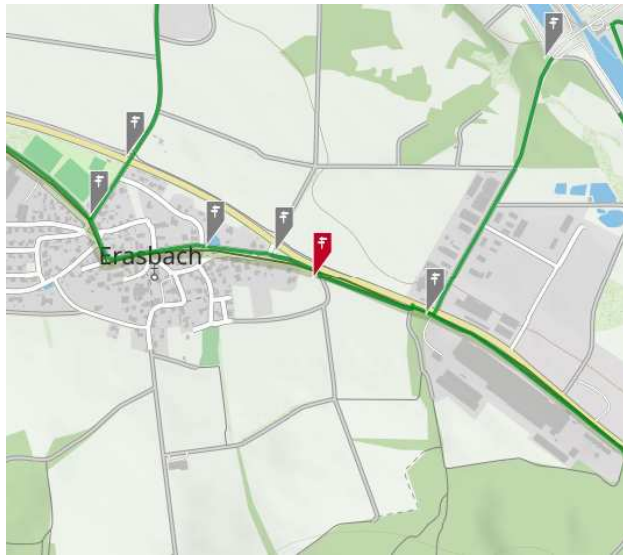
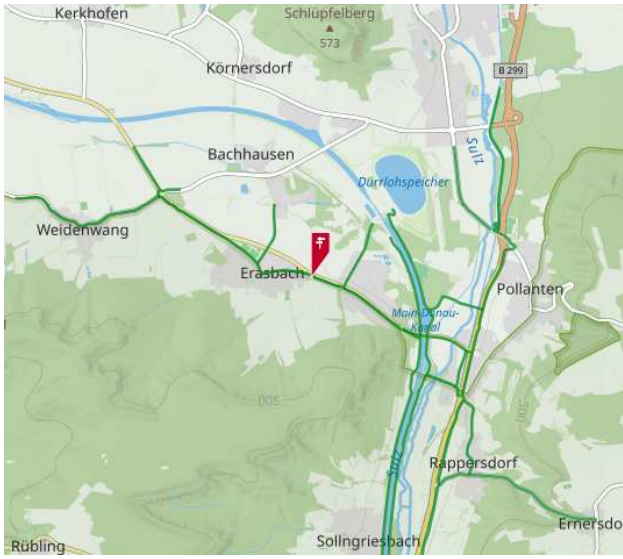
Gemeinde: Berching [Autom. Referenzierung: St 2237, Erasbach, Berching, Landkreis Neumarkt in der Oberpfalz]

Pos./WGS84: 49.14573 / 11.42675

Erreichbarkeit: PKW

Pos./UTM: 32 676973 / 5446492

Zwei Zwischenwegweiser geplant. Demontage altes Radschild.



Kein Foto

**Träger 1:** Pfosten  
**Phase:** Bestand  
**Material:** Stahl

**Träger ID:** 106244  
**Durchm.:** 60  
**Länge:** 250

**Unterhalter:** Berching  
**Gründung:** Grünfläche  
**Fundament:** nicht definiert




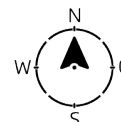
Durchfahrt verboten

**InfraID:** 295268 **Material:** Metall (Blech oder Stahl) **Unterhalter:** Berching

**Phase:** **Neu** **Dimension:** **Kontrolleur:**

**Nut:** Unbekannt

**Befestigung:** Rohrschelle D=60, BA=70  
**Montagetyp:**  
**Projekt:** Altmuehl-Jura Rad Neuplanung



Radschild Zwischenwegweiser

**Maßnahmen:**  
neu aufstellen


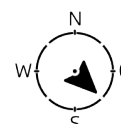
Schild neu aufstellen

**InfraID:** 295269 **Material:** Metall (Blech oder Stahl) **Unterhalter:** Berching

**Phase:** **Neu** **Dimension:** **Kontrolleur:**

**Nut:** Unbekannt

**Befestigung:** Rohrschelle D=60, BA=70  
**Montagetyp:**  
**Projekt:** Altmuehl-Jura Rad Neuplanung



Radschild Zwischenwegweiser

**Maßnahmen:**  
neu aufstellen

Schild neu aufstellen



**InfraID:** 295270 **Material:** Metall (Blech oder Stahl) **Unterhalter:**

Berching

**Phase:** **Abbau** **Dimension:**

**Kontrolleur:**

**Nut:** Unbekannt

**Befestigung:** nicht definiert

**Montagetyp:**

**Projekt:** Altmuehl-Jura Rad Demontage



Kein Foto

Demontage Rad

ZWW: 1

Beanstandung: Schild beschädigt

**Maßnahmen:**

**abbauen / entfernen**

Schild abbauen / entfernen



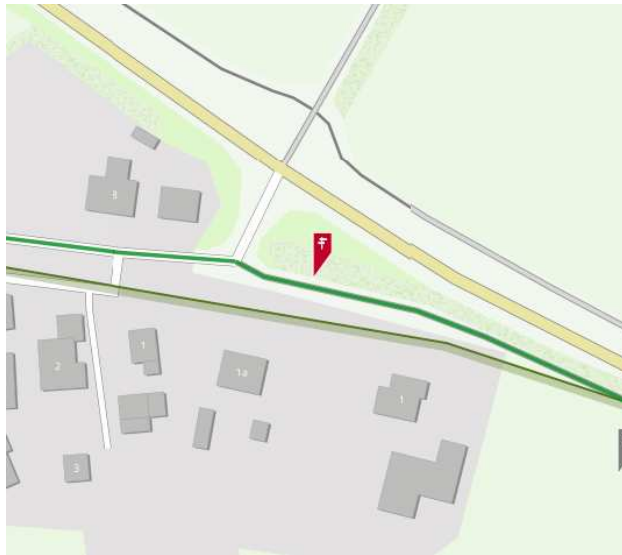
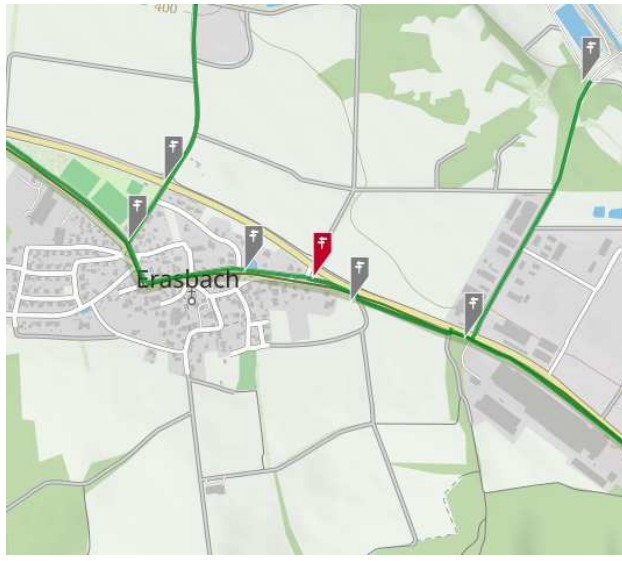
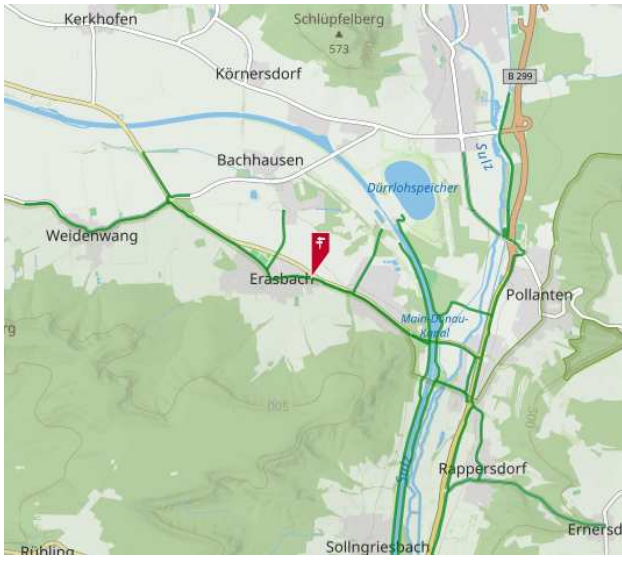
Gemeinde: Berching [Autom. Referenzierung: St 2237, Erasbach, Berching, Landkreis Neumarkt in der Oberpfalz]

Pos./WGS84: 49.14632 / 11.42534

Erreichbarkeit: PKW

Pos./UTM: 32 676868 / 5446554

Zwei Zwischenwegweiser ersetzen.



Kein Foto

<b>Träger 1:</b> Pfosten	<b>Träger ID:</b> 106245	<b>Unterhalter:</b> Berching
<b>Phase:</b> Bestand	<b>Durchm.:</b> 60	<b>Gründung:</b> Grünfläche
<b>Material:</b> Stahl	<b>Länge:</b> 250	<b>Fundament:</b> nicht definiert

Gelber Pfosten

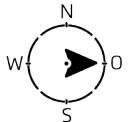


**InfraID:** 295271 **Material:** Metall (Blech oder Stahl) **Unterhalter:** Berching

**Phase:** Neu **Dimension:** **Kontrolleur:**

**Nut:** Unbekannt

**Befestigung:** Rohrschelle D=60, BA=70  
**Montagetyp:**  
**Projekt:** Altmuehl-Jura Rad Neuplanung



Radschild Zwischenwegweiser

**Maßnahmen:**

neu aufstellen

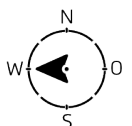
Schild neu aufstellen

**InfraID:** 295272 **Material:** Metall (Blech oder Stahl) **Unterhalter:** Berching

**Phase:** Neu **Dimension:** **Kontrolleur:**

**Nut:** Unbekannt

**Befestigung:** Rohrschelle D=60, BA=70  
**Montagetyp:**  
**Projekt:** Altmuehl-Jura Rad Neuplanung



Radschild Zwischenwegweiser

**Maßnahmen:**

neu aufstellen

Schild neu aufstellen



**InfraID:** 295273 **Material:** Metall (Blech oder Stahl) **Unterhalter:**

Berching

**Phase:** **Abbau** **Dimension:**

**Kontrolleur:**



**Nut:** Unbekannt

**Befestigung:** nicht definiert

**Montagetyp:**

**Projekt:** Altmuehl-Jura Rad Demontage

Kein Foto

Kein Foto

Demontage Rad


ZWW: 2

Beanstandung: nicht FGSV-konform

**Maßnahmen:**

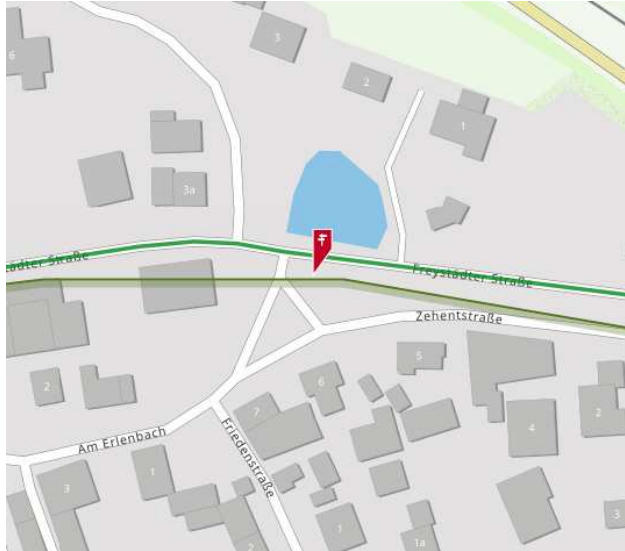
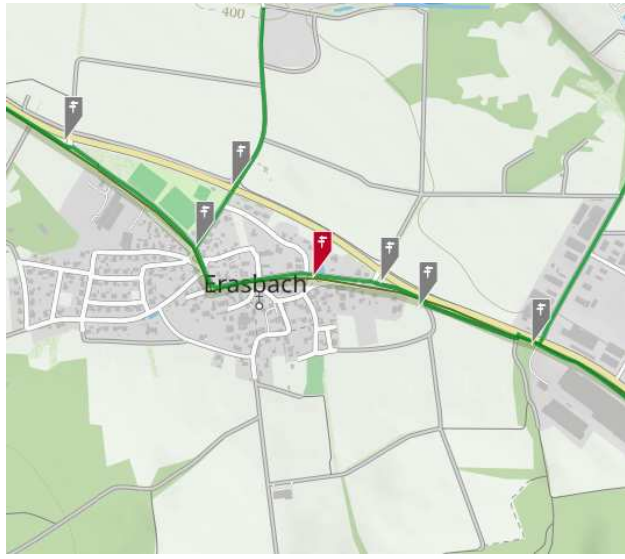
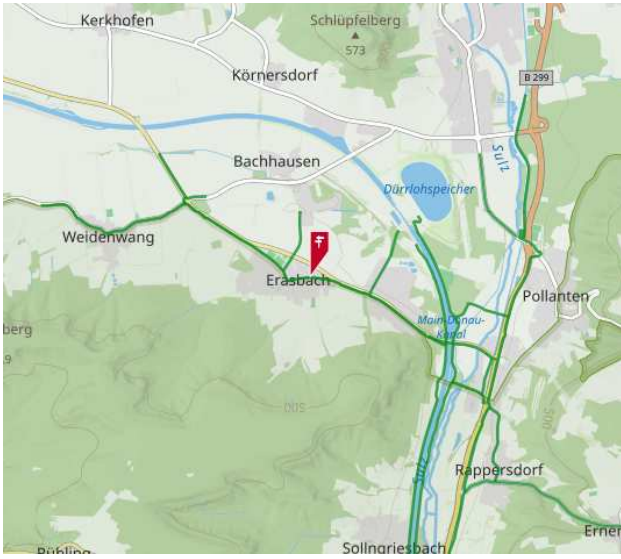
**abbauen / entfernen**

Schild abbauen / entfernen



Gemeinde: Berching [Autom. Referenzierung: Freystädter Straße, Erasbach, Berching, Landkreis Neumarkt in der Oberpfalz]  
Pos./WGS84: 49.14647 / 11.42284 Erreichbarkeit: PKW  
Pos./UTM: 32 676685 / 5446565 Anfahrt: Am Erlbach

Zwei Zwischenwegweiser an Laternenmast geplant.



Kein Foto

Träger 1: Laternenmast      Träger ID: 106246      Unterhalter: Berching  
 Phase: Bestand      Durchm.: 100-120

Nr.17



InfracID: 295274    Material: Metall (Blech oder Stahl)    Unterhalter: Berching

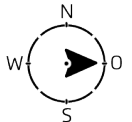
Phase: **Neu**    Dimension:    Kontrolleur:

Nut: Unbekannt

Befestigung: Bandschelle D<215mm BA=70mm

Montagetyp:

Projekt: Altmuehl-Jura Rad Neuplanung



Radschild Zwischenwegweiser

**Maßnahmen:**

**neu aufstellen**

Schild neu aufstellen

InfracID: 295275    Material: Metall (Blech oder Stahl)    Unterhalter:

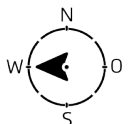
Phase: **Neu**    Dimension:    Kontrolleur:

Nut: Unbekannt

Befestigung: Bandschelle D<215mm BA=70mm

Montagetyp:

Projekt: Altmuehl-Jura Rad Neuplanung




Radschild Zwischenwegweiser

**Maßnahmen:**

**neu aufstellen**

Schild neu aufstellen





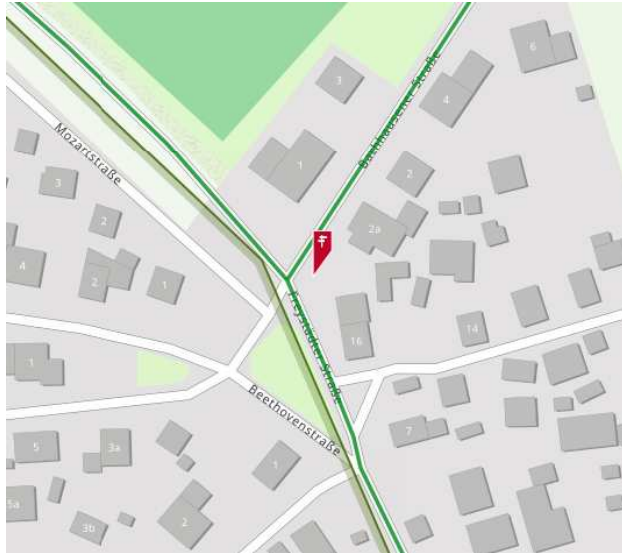
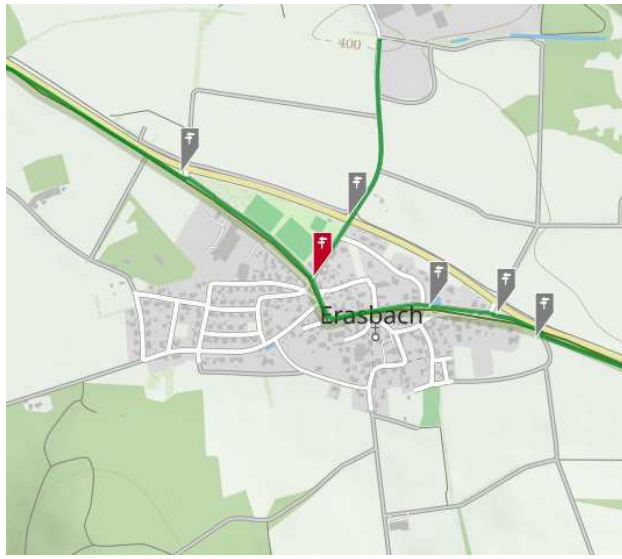
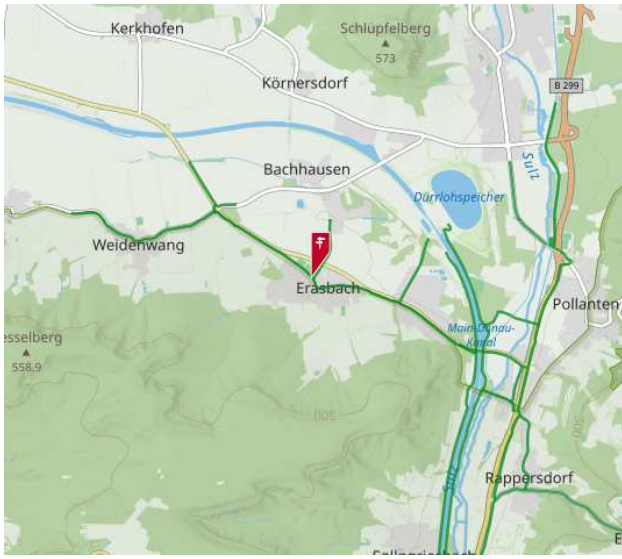
Gemeinde: Berching [Autom. Referenzierung: 2a, Bachhausener Straße, Erasbach, Berching, Landkreis Neumarkt in der Oberpfalz]

Pos./WGS84: 49.1472 / 11.41853

Erreichbarkeit: PKW

Pos./UTM: 32 676368 / 5446636

Drei Pfeilwegweiser Bestand belassen.

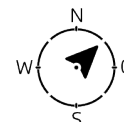


**Träger 1:** Pfosten      **Träger ID:** 106247      **Unterhalter:** Berching  
**Phase:** Bestand      **Durchm.:** 60      **Gründung:** Grünfläche  
**Material:** Stahl      **Länge:** 250      **Fundament:** nicht definiert

Bachhausener Straße



**InfraID:** 295276    **Material:** Metall (Blech oder Stahl)    **Unterhalter:** Berching  
**Phase:** Bestand    **Dimension:**    **Kontrolleur:**  
**Nut:** Unbekannt

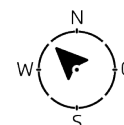


**Befestigung:** Klemmschelle D=60  
**Montagetyp:** Standard (Fahnenmontage)  
**Projekt:** Altmuehl-Jura Rad Bestand



Radschild Pfeilwegweiser; beidseitig bedruckt

**InfraID:** 295277    **Material:** Metall (Blech oder Stahl)    **Unterhalter:** Berching  
**Phase:** Bestand    **Dimension:**    **Kontrolleur:**  
**Nut:** Unbekannt

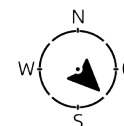


**Befestigung:** Klemmschelle D=60  
**Montagetyp:** Standard (Fahnenmontage)  
**Projekt:** Altmuehl-Jura Rad Bestand



Radschild Pfeilwegweiser; beidseitig bedruckt

**InfraID:** 295278    **Material:** Metall (Blech oder Stahl)    **Unterhalter:** Berching  
**Phase:** Bestand    **Dimension:**    **Kontrolleur:**  
**Nut:** Unbekannt




**Befestigung:** Klemmschelle D=60  
**Montagetyp:** Standard (Fahnenmontage)  
**Projekt:** Altmuehl-Jura Rad Bestand



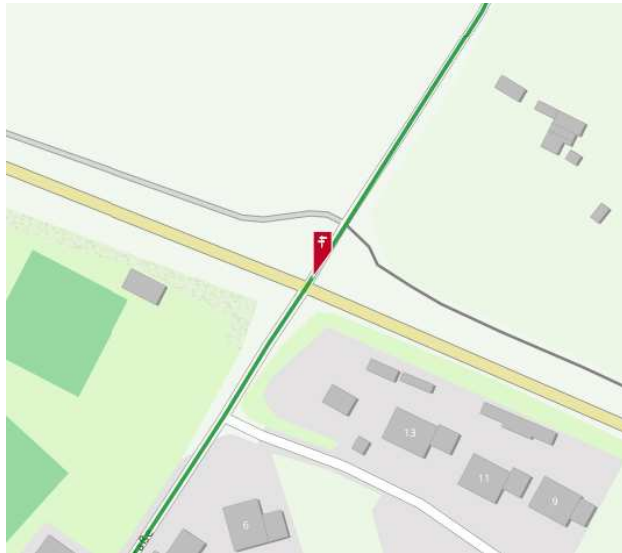
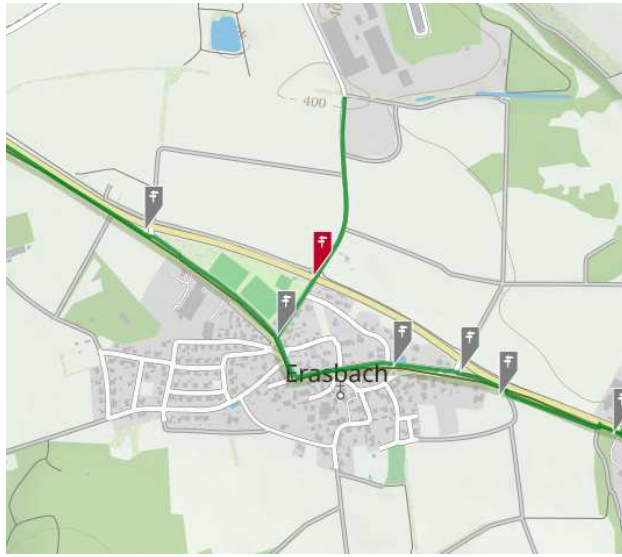
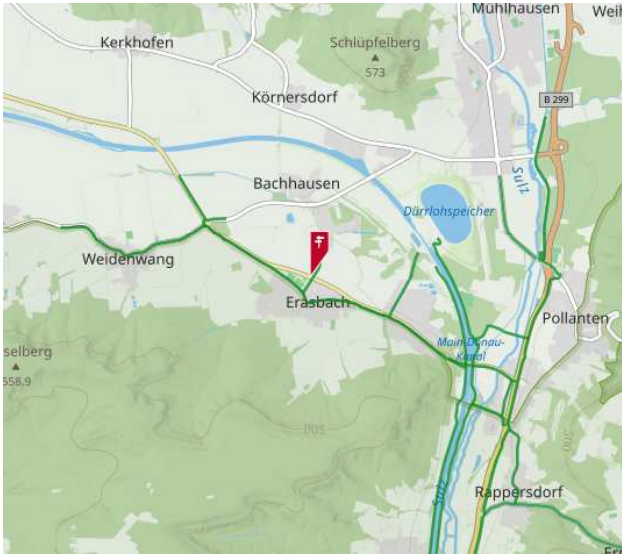
Radschild Pfeilwegweiser; beidseitig bedruckt





Gemeinde: Berching [Autom. Referenzierung: Erasbach, Berching, Landkreis Neumarkt in der Oberpfalz]  
Pos./WGS84: 49.14865 / 11.41986 Erreichbarkeit: PKW  
Pos./UTM: 32 676459 / 5446800 Anfahrt: Querung St 2237

Zwei Zwischenwegweiser an zwei Trägern geplant.



Kein Foto



<b>Träger 1:</b> Pfosten	<b>Träger ID:</b> 106248	<b>Unterhalter:</b> Berching
<b>Phase:</b> Bestand	<b>Durchm.:</b> 60	<b>Gründung:</b> Pflaster
<b>Material:</b> Stahl	<b>Länge:</b> 250	<b>Fundament:</b> Stahlhülse

Stop Schild nördlich



**InfraID:** 295280 **Material:** Metall (Blech oder Stahl) **Unterhalter:** Berching


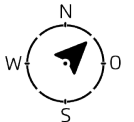
**Phase:** Bestand **Dimension:** **Kontrolleur:**

**Nut:** Unbekannt

**Befestigung:** Rohrschelle D=60, BA=70

**Montagetyp:**

**Projekt:** Altmuehl-Jura Rad Bestand



Radschild Zwischenwegweiser

<b>Träger 2:</b> Pfofen	<b>Träger ID:</b> 106249	<b>Unterhalter:</b> Berching
<b>Phase:</b> Bestand	<b>Durchm.:</b> 60	<b>Gründung:</b> Pflaster
<b>Material:</b> Stahl	<b>Länge:</b> 250	<b>Fundament:</b> Stahlhülse

Stop Schild südlich



**InfraID:** 295281 **Material:** Metall (Blech oder Stahl) **Unterhalter:** Berching


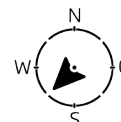
**Phase:** Bestand **Dimension:** **Kontrolleur:**

**Nut:** Unbekannt

**Befestigung:** Rohrschelle D=60, BA=70

**Montagetyp:**

**Projekt:** Altmuehl-Jura Rad Bestand



Radschild Zwischenwegweiser



Gemeinde: Berching [Autom. Referenzierung: St 2237, Weidenwang, Berching, Landkreis Neumarkt in der Oberpfalz]

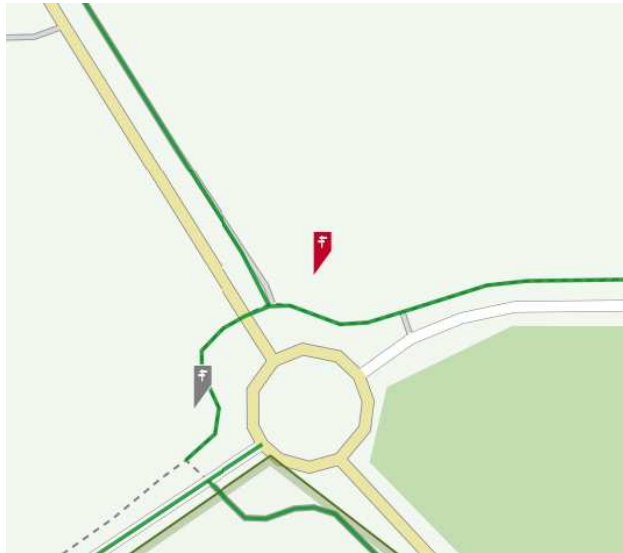
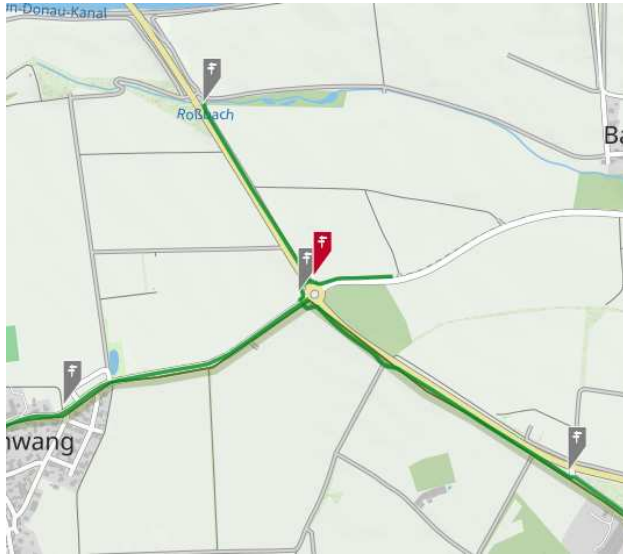
Pos./WGS84: 49.15444 / 11.40424

Pos./UTM: 32 675300 / 5447408

Erreichbarkeit: PKW

Anfahrt: Kreisverkehr, Nördlich

Zwei Pfeilwegweiser mittels Pfostenverlängerung geplant.





**Träger 1:** Pfosten                      **Träger ID:** 106252                      **Unterhalter:** Berching  
**Phase:** Bestand                      **Durchm.:** 60                      **Gründung:** Grünfläche  
**Material:** Stahl                      **Länge:** 300                      **Fundament:** nicht definiert

Vorfahrt achten-Schild



**InfraID:** 295284   **Material:** Metall (Blech oder Stahl)   **Unterhalter:** Berching

**Phase:** **Abbau**   **Dimension:**                      **Kontrolleur:**

**Nut:** Unbekannt

**Befestigung:** nicht definiert

**Montagetyp:**

**Projekt:** Altmuehl-Jura Rad Demontage



Kein Foto

Demontage Rad  
 ZWW: 2  
 Pfeil: 1  
 Beanstandung: nicht FGSV-konform

**Maßnahmen:**

**abbauen / entfernen**

Schild abbauen / entfernen

<b>Träger 2:</b> Pfosten	<b>Träger ID:</b> 106253	<b>Unterhalter:</b> Berching
<b>Phase:</b> Bestand	<b>Durchm.:</b> 60	<b>Gründung:</b> Grünfläche
<b>Material:</b> Stahl	<b>Länge:</b> 250	<b>Fundament:</b> nicht definiert

Geh- und Radweg

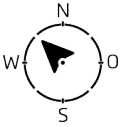
**Maßnahmen:****Pfostenverlängerung 0,50 m**

Pfostenverlängerung 0,5m 0,5m; 60mm

<b>InfraID:</b> 295285	<b>Material:</b> Metall (Blech oder Stahl)	<b>Unterhalter:</b>
Berching		
<b>Phase:</b> <b>Neu</b>	<b>Dimension:</b>	<b>Kontrolleur:</b>

**Nut:** Unbekannt

**Befestigung:** Klemmschelle D=60  
**Montagetyp:** Standard (Fahnenmontage)  
**Projekt:** Altmuehl-Jura Rad Neuplanung



Radschild Pfeilwegweiser; beidseitig bedruckt

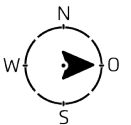
**Maßnahmen:****neu aufstellen**

Schild neu aufstellen

<b>InfraID:</b> 295286	<b>Material:</b> Metall (Blech oder Stahl)	<b>Unterhalter:</b>
Berching		
<b>Phase:</b> <b>Neu</b>	<b>Dimension:</b>	<b>Kontrolleur:</b>

**Nut:** Unbekannt

**Befestigung:** Klemmschelle D=60  
**Montagetyp:** Standard (Fahnenmontage)  
**Projekt:** Altmuehl-Jura Rad Neuplanung



Radschild Pfeilwegweiser; beidseitig bedruckt

**Maßnahmen:****neu aufstellen**

Schild neu aufstellen



Gemeinde: Berching [Autom. Referenzierung: NM 19, Weidenwang, Berching, Landkreis Neumarkt in der Oberpfalz]

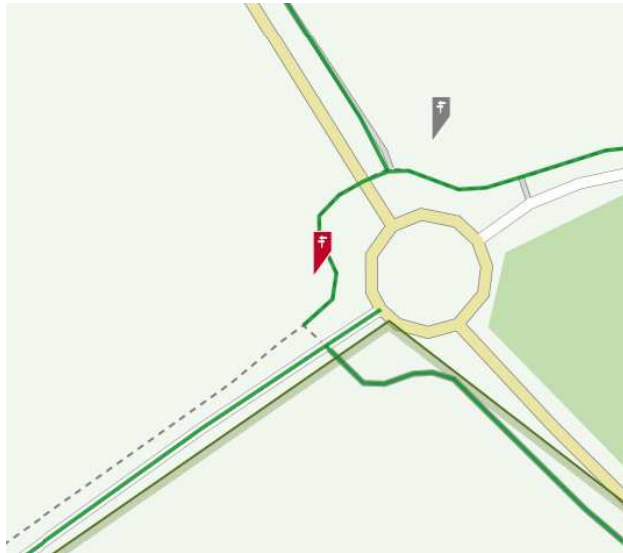
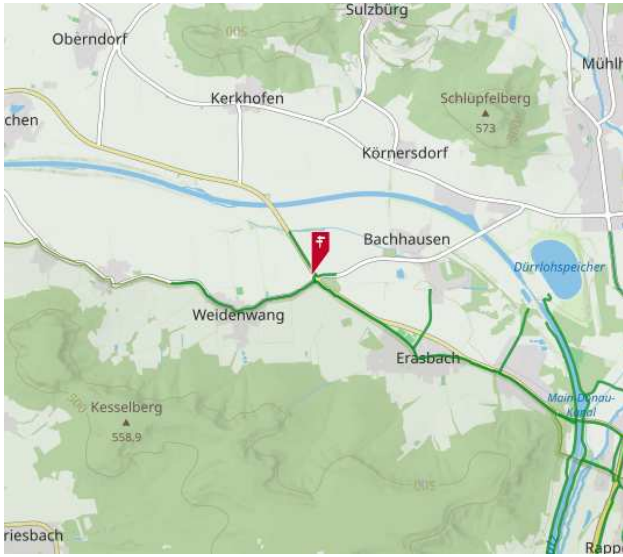
Pos./WGS84: 49.15404 / 11.40369

Pos./UTM: 32 675262 / 5447361

Erreichbarkeit: PKW

Anfahrt: Kreisverkehr, südöstlich

Bestehende Pfeilweiser ersetzen.



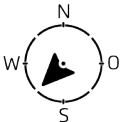


<b>Träger 1:</b> Pfofen	<b>Träger ID:</b> 106254	<b>Unterhalter:</b> Berching
<b>Phase:</b> Bestand	<b>Durchm.:</b> 60	<b>Gründung:</b> Grünfläche
<b>Material:</b> Stahl	<b>Länge:</b> 250	<b>Fundament:</b> nicht definiert

Vorfahrt achten-Schild



**InfraID:** 295287 **Material:** Metall (Blech oder Stahl) **Unterhalter:** Berching  
**Phase:** **Neu** **Dimension:** **Kontrolleur:**  
**Nut:** Unbekannt



**Befestigung:** Klemmschelle D=60  
**Montagetyp:** Standard (Fahnenmontage)  
**Projekt:** Altmuehl-Jura Rad Neuplanung

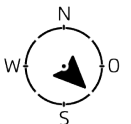


Radschild Pfeilwegweiser; beidseitig bedruckt

**Maßnahmen:**  
 neu aufstellen

Schild neu aufstellen

**InfraID:** 295288 **Material:** Metall (Blech oder Stahl) **Unterhalter:** Berching  
**Phase:** **Neu** **Dimension:** **Kontrolleur:**  
**Nut:** Unbekannt



**Befestigung:** Klemmschelle D=60  
**Montagetyp:** Standard (Fahnenmontage)  
**Projekt:** Altmuehl-Jura Rad Neuplanung



Radschild Pfeilwegweiser; beidseitig bedruckt

**Maßnahmen:**  
 neu aufstellen

Schild neu aufstellen

**InfraID:** 295289 **Material:** Metall (Blech oder Stahl) **Unterhalter:**

Berching

**Phase:** **Abbau** **Dimension:****Kontrollleur:****Nut:** Unbekannt**Befestigung:** nicht definiert**Montagetyp:****Projekt:** Altmuehl-Jura Rad Demontage

Demontage Rad

ZWW: 1

Pfeil: 2

Beanstandung: nicht FGSV-konform

**Maßnahmen:****abbauen / entfernen**

Schild abbauen / entfernen



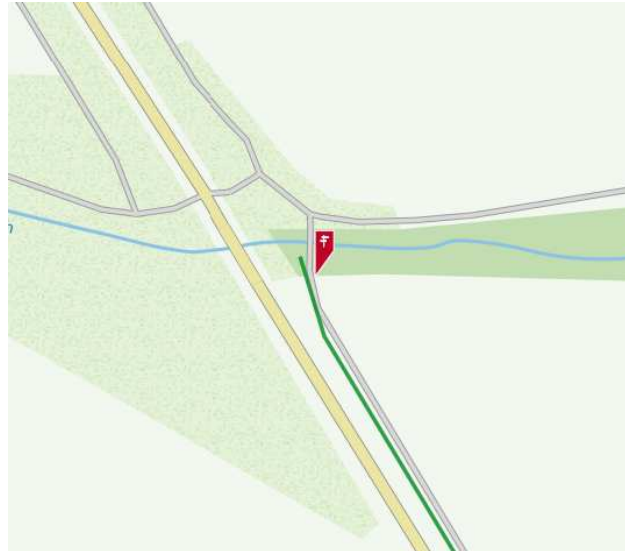
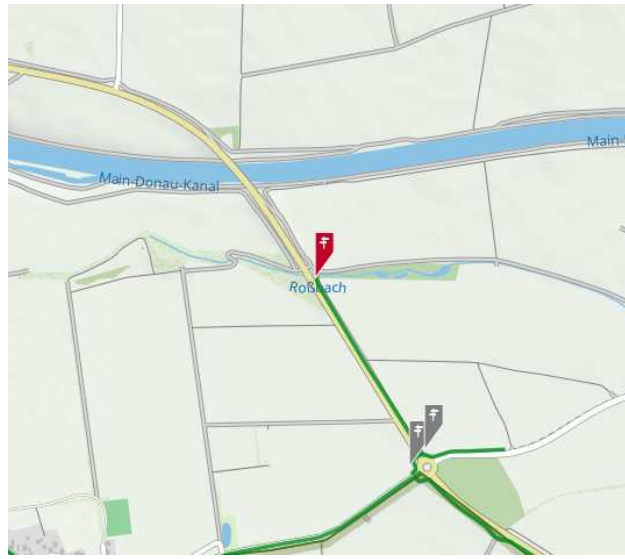
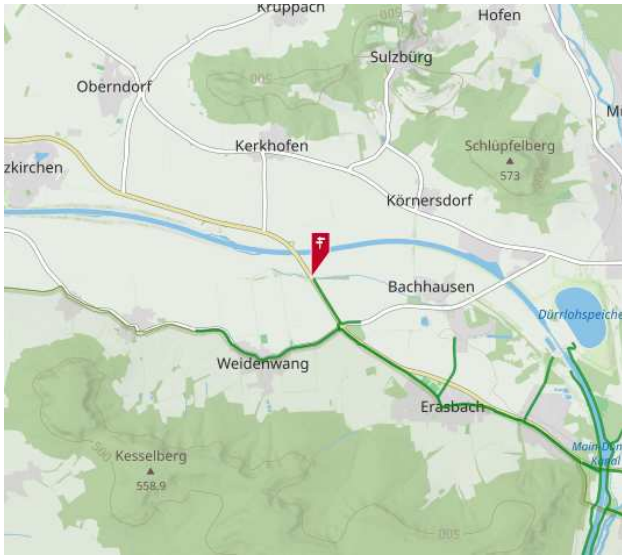
Gemeinde: Berching [Autom. Referenzierung: St 2237, Weidenwang, Berching, Landkreis Neumarkt in der Oberpfalz]

Pos./WGS84: 49.15861 / 11.40018

Erreichbarkeit: PKW

Pos./UTM: 32 674990 / 5447861

Zwei Zwischenwegweiser geplant. Demontage alter Radschilder.





Träger 1: keine Angabe      Träger ID: 106256      Unterhalter: Berching  
 Phase: Bestand

Brückengeländer



InfralID: 295290    Material: Metall (Blech oder Stahl)    Unterhalter: Berching


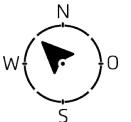
Phase: **Neu**    Dimension:    Kontrolleur:

Nut: Unbekannt

Befestigung: Bandschelle D<215mm BA=70mm

Montagetyp:

Projekt: Altmuehl-Jura Rad Neuplanung



Radschild Zwischenwegweiser

**Maßnahmen:**

**neu aufstellen**

Schild neu aufstellen

InfralID: 295291    Material: Metall (Blech oder Stahl)    Unterhalter: Berching

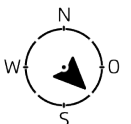
Phase: **Neu**    Dimension:    Kontrolleur:

Nut: Unbekannt

Befestigung: Bandschelle D<215mm BA=70mm

Montagetyp:

Projekt: Altmuehl-Jura Rad Neuplanung



Radschild Zwischenwegweiser

**Maßnahmen:**

**neu aufstellen**

Schild neu aufstellen

**InfraID:** 295292 **Material:** Metall (Blech oder Stahl) **Unterhalter:**

Berching

**Phase:** Abbau **Dimension:**

**Kontrollleur:**



**Nut:** Unbekannt

**Befestigung:** nicht definiert

**Montagetyp:**

**Projekt:** Altmuehl-Jura Rad Demontage



Demontage Rad

ZWW: 2

Beanstandung: nicht FGSV-konform

**Maßnahmen:**

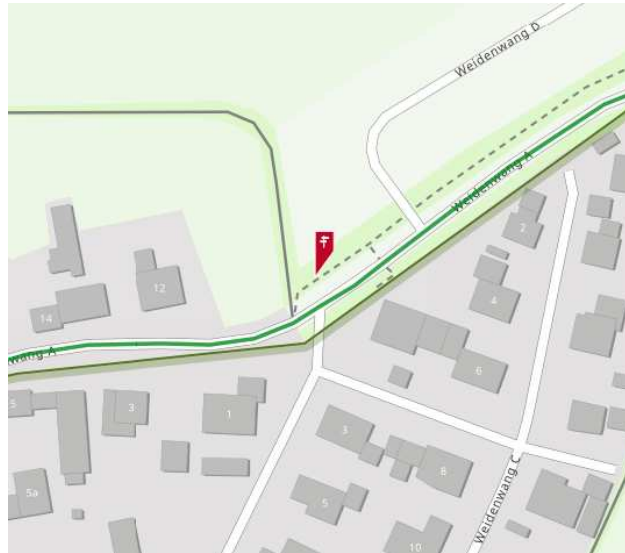
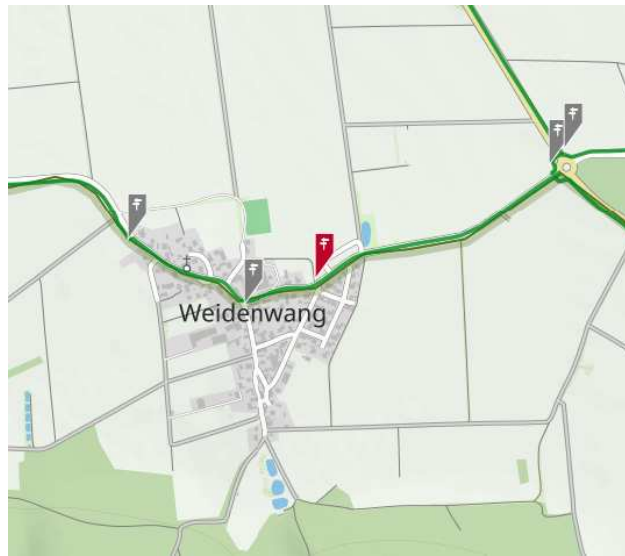
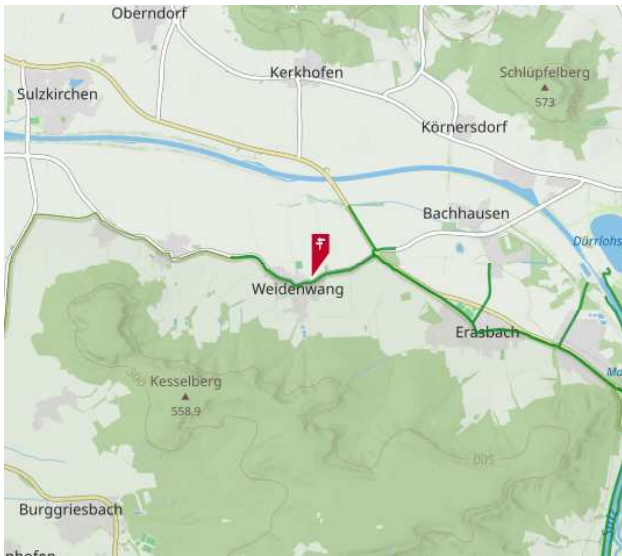
abbauen / entfernen

Schild abbauen / entfernen



Gemeinde: Berching [Autom. Referenzierung: Weidenwang A, Weidenwang, Berching, Landkreis Neumarkt in der Oberpfalz]  
Pos./WGS84: 49.15131 / 11.39503 Erreichbarkeit: PKW  
Pos./UTM: 32 674640 / 5447038 Anfahrt: Haltepunkt Weidenwang Ost

Zwei Zwischenwegweiser geplant. Demontage altes Radschild.



Kein Foto



<b>Träger 1:</b> Pfosten	<b>Träger ID:</b> 106257	<b>Unterhalter:</b> Berching
<b>Phase:</b> Bestand	<b>Durchm.:</b> 60	<b>Gründung:</b> Grünfläche
<b>Material:</b> Stahl	<b>Länge:</b> 300	<b>Fundament:</b> nicht definiert

Geh- und Radweg



**InfraID:** 295293 **Material:** Metall (Blech oder Stahl) **Unterhalter:** Berching

**Phase:** Bestand **Dimension:** **Kontrolleur:**

**Nut:** Unbekannt

**Befestigung:** Rohrschelle D=60, BA=70

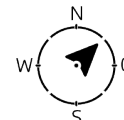
**Montagetyp:**

**Projekt:** Altmuehl-Jura Rad Bestand

; Etwas klein. Austausch?



Radschild Zwischenwegweiser



**InfraID:** 295294 **Material:** Metall (Blech oder Stahl) **Unterhalter:** Berching

**Phase:** **Neu** **Dimension:** **Kontrolleur:**

**Nut:** Unbekannt

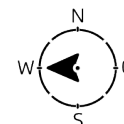
**Befestigung:** Rohrschelle D=60, BA=70

**Montagetyp:**

**Projekt:** Altmuehl-Jura Rad Neuplanung



Radschild Zwischenwegweiser



**Maßnahmen:**

**neu aufstellen**

Schild neu aufstellen

**Träger 2:** Pfosten                      **Träger ID:** 106258                      **Unterhalter:** Berching  
**Phase:** Bestand                      **Durchm.:** 60                      **Gründung:** Grünfläche  
**Material:** Stahl                      **Länge:** 250                      **Fundament:** nicht definiert

Vorfahrt achten-Schild



**InfraID:** 295295   **Material:** Metall (Blech oder Stahl)   **Unterhalter:** Berching

**Phase:** **Abbau**   **Dimension:**   **Kontrolleur:**

**Nut:** Unbekannt

**Befestigung:** nicht definiert

**Montagetyp:**

**Projekt:** Altmuehl-Jura Rad Demontage



Kein Foto

Demontage Rad  
 ZWW: 1  
 Beanstandung: nicht FGSV-konform

**Maßnahmen:**

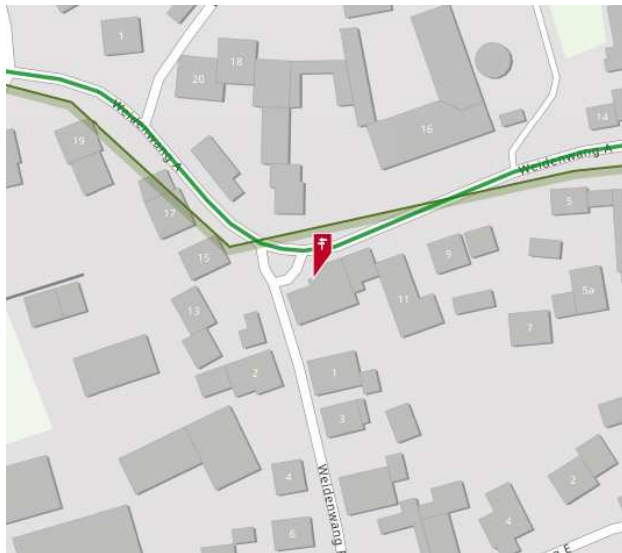
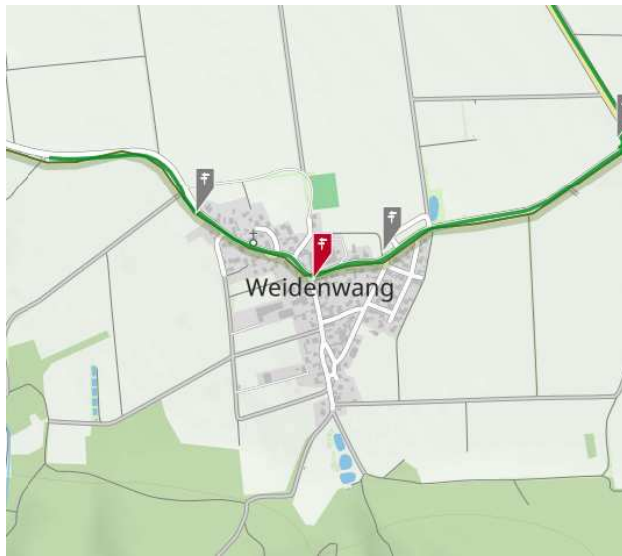
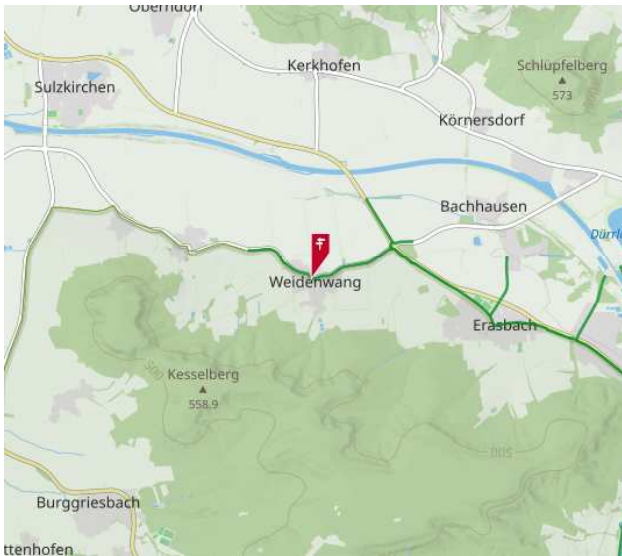
**abbauen / entfernen**

Schild abbauen / entfernen



Gemeinde: Berching [Autom. Refrenzierung: Weidenwang F, Weidenwang, Berching, Landkreis Neumarkt in der Oberpfalz]  
Pos./WGS84: 49.15069 / 11.39245 Erreichbarkeit: PKW  
Pos./UTM: 32 674454 / 5446963 Anfahrt: Weidenwang A/F

Zwei Pfeilwegweiser geplant.



Kein Foto



**Träger 1:** Pfosten                      **Träger ID:** 106259                      **Unterhalter:** Berching  
**Phase:** Bestand                      **Durchm.:** 60                      **Gründung:** Grünfläche  
**Material:** Stahl                      **Länge:** 250                      **Fundament:** nicht definiert

Straße F

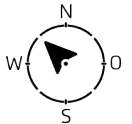


**InfraID:** 295296   **Material:** Metall (Blech oder Stahl)   **Unterhalter:** Berching

**Phase:** Neu      **Dimension:**                      **Kontrolleur:**

**Nut:** Unbekannt

**Befestigung:** Klemmschelle D=60  
**Montagetyp:** Standard (Fahnenmontage)  
**Projekt:** Altmuehl-Jura Rad Neuplanung



Radschild Pfeilwegweiser; beidseitig bedruckt

**Maßnahmen:**

neu aufstellen

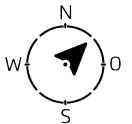
Schild neu aufstellen

**InfraID:** 295297   **Material:** Metall (Blech oder Stahl)   **Unterhalter:** Berching

**Phase:** Neu      **Dimension:**                      **Kontrolleur:**

**Nut:** Unbekannt

**Befestigung:** Klemmschelle D=60  
**Montagetyp:** Standard (Fahnenmontage)  
**Projekt:** Altmuehl-Jura Rad Neuplanung



Radschild Pfeilwegweiser; beidseitig bedruckt

**Maßnahmen:**

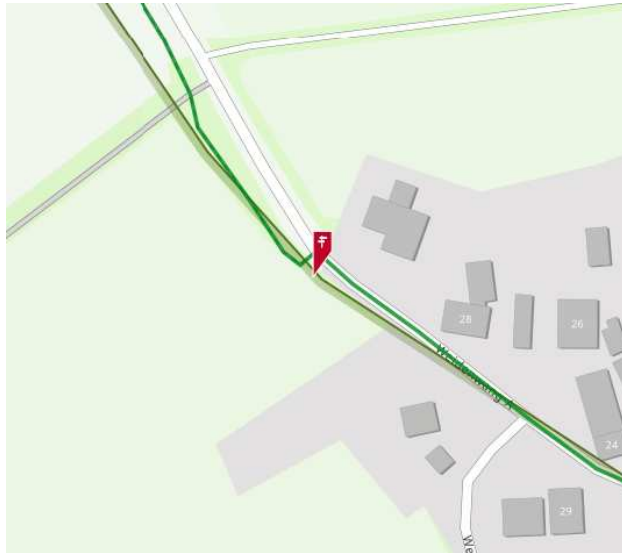
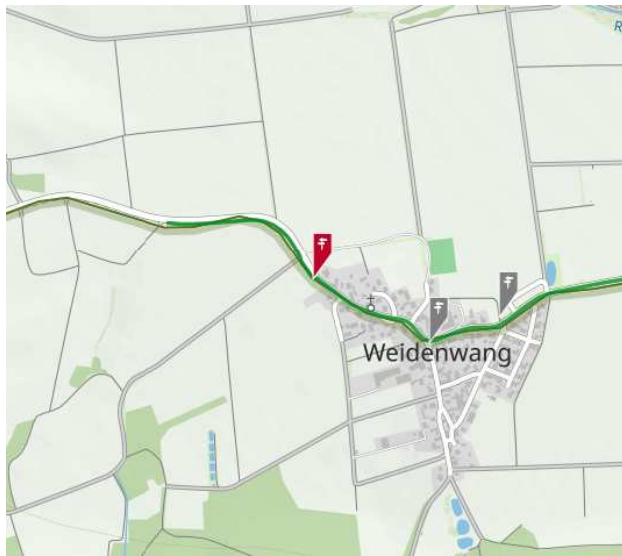
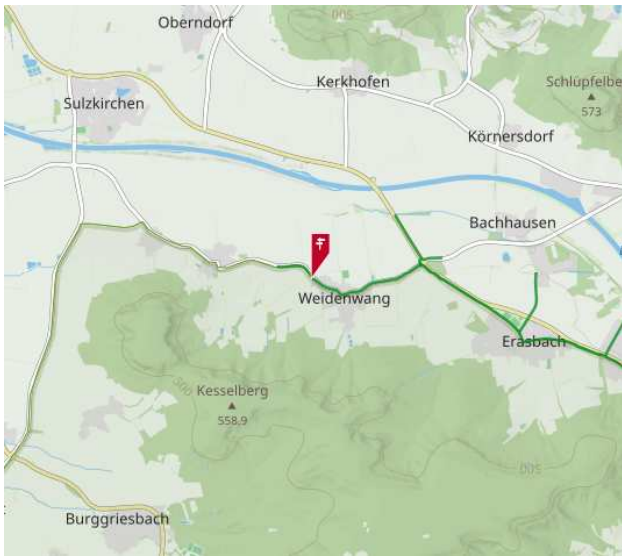
neu aufstellen

Schild neu aufstellen




**Gemeinde:** Berching [Autom. Referenzierung: 30, Weidenwang A, Weidenwang, Berching, Landkreis Neumarkt in der Oberpfalz]  
**Pos./WGS84:** 49.15225 / 11.38812 **Erreichbarkeit:** PKW  
**Pos./UTM:** 32 674133 / 5447126 **Anfahrt:** Ortsausgang Weidenwang

Zwei Zwischenwegweiser an Laternenmast geplant. Demontage alter Radschilder.



**Träger 1:** Pfosten                      **Träger ID:** 106260                      **Unterhalter:** Berching  
**Phase:** Bestand                      **Durchm.:** 60                      **Gründung:** Grünfläche  
**Material:** Stahl                      **Länge:** 250                      **Fundament:** nicht definiert

Straße A



**InfraID:** 295298    **Material:** Metall (Blech oder Stahl)    **Unterhalter:** Berching

**Phase:** **Abbau**    **Dimension:**                      **Kontrolleur:**

**Nut:** Unbekannt

**Befestigung:** nicht definiert

**Montagetyp:**

**Projekt:** Altmuehl-Jura Rad Demontage



Kein Foto

Demontage Rad  
 ZWW: 1  
 Beanstandung: Schild beschädigt

**Maßnahmen:**

**abbauen / entfernen**

Schild abbauen / entfernen



**Träger 2:** Laternenmast  
**Phase:** Bestand

**Träger ID:** 106261  
**Durchm.:** 100-120

**Unterhalter:** Berching



**InfraID:** 295299 **Material:** Metall (Blech oder Stahl) **Unterhalter:** Berching


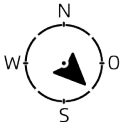
**Phase:** **Neu** **Dimension:** **Kontrolleur:**

**Nut:** Unbekannt

**Befestigung:** Bandschelle D<215mm BA=70mm

**Montagetyp:**

**Projekt:** Altmuehl-Jura Rad Neuplanung



Radschild Zwischenwegweiser

**Maßnahmen:**

**neu aufstellen**

Schild neu aufstellen

**InfraID:** 295300 **Material:** Metall (Blech oder Stahl) **Unterhalter:** Berching

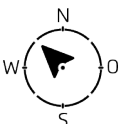
**Phase:** **Neu** **Dimension:** **Kontrolleur:**

**Nut:** Unbekannt

**Befestigung:** Bandschelle D<215mm BA=70mm

**Montagetyp:**

**Projekt:** Altmuehl-Jura Rad Neuplanung



Radschild Zwischenwegweiser

**Maßnahmen:**

**neu aufstellen**

Schild neu aufstellen

**InfraID:** 295301 **Material:** Metall (Blech oder Stahl) **Unterhalter:**

Berching

**Phase:** **Abbau** **Dimension:****Kontrollleur:****Nut:** Unbekannt**Befestigung:** nicht definiert**Montagetyp:****Projekt:** Altmuehl-Jura Rad Demontage

Kein Foto


Demontage Rad

ZWW: 1

Beanstandung: nicht FGSV-konform

**Maßnahmen:****abbauen / entfernen**

Schild abbauen / entfernen



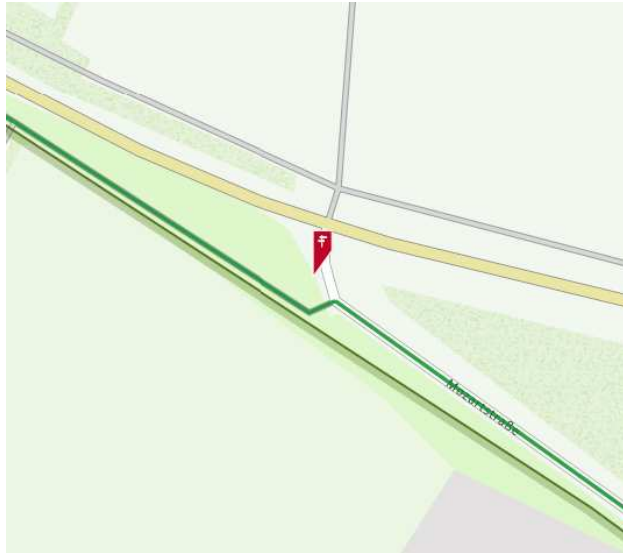
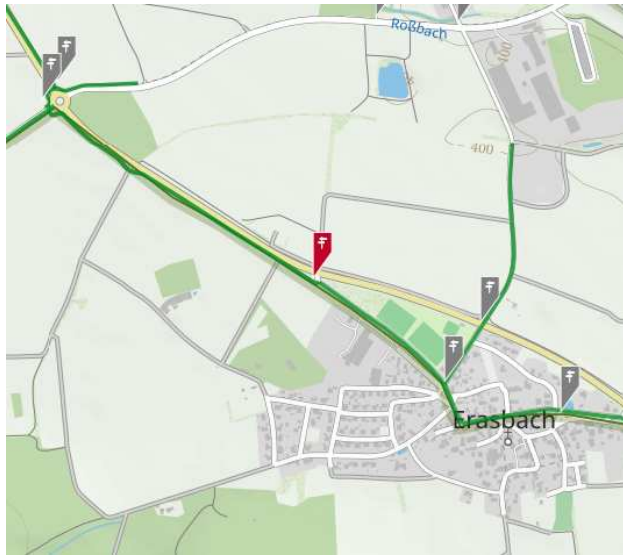
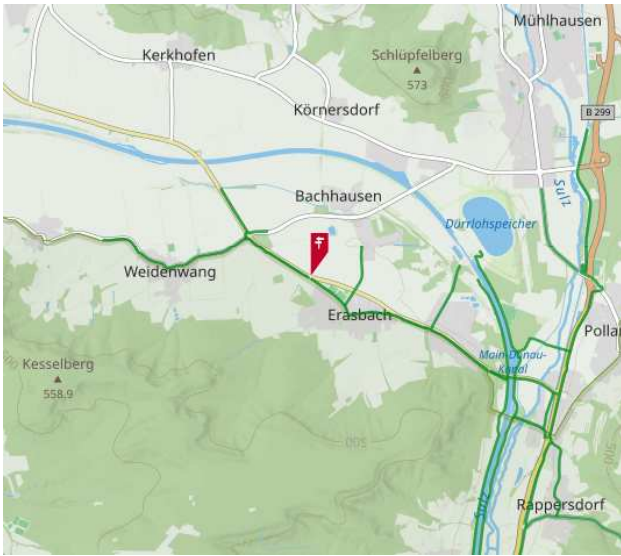
Gemeinde: Berching [Autom. Referenzierung: Mozartstraße, Erasbach, Berching, Landkreis Neumarkt in der Oberpfalz]

Pos./WGS84: 49.14972 / 11.41367

Erreichbarkeit: PKW

Pos./UTM: 32 676005 / 5446905

Zwei Zwischenwegweiser geplant, Demontage altes Radschild.



Kein Foto



**Träger 1:** Pfosten      **Träger ID:** 106262      **Unterhalter:** Berching  
**Phase:** Bestand      **Durchm.:** 60      **Gründung:** Grünfläche  
**Material:** Stahl      **Länge:** 250      **Fundament:** nicht definiert



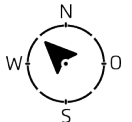
Geh- und Radweg

**InfraID:** 295302    **Material:** Metall (Blech oder Stahl)    **Unterhalter:** Berching

**Phase:** Neu      **Dimension:**      **Kontrolleur:**

**Nut:** Unbekannt

**Befestigung:** Rohrschelle D=60, BA=70  
**Montagetyp:**  
**Projekt:** Altmuehl-Jura Rad Neuplanung



Radschild Zwischenwegweiser

**Maßnahmen:**

neu aufstellen

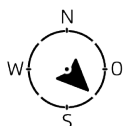
Schild neu aufstellen

**InfraID:** 295303    **Material:** Metall (Blech oder Stahl)    **Unterhalter:** Berching

**Phase:** Neu      **Dimension:**      **Kontrolleur:**

**Nut:** Unbekannt

**Befestigung:** Rohrschelle D=60, BA=70  
**Montagetyp:**  
**Projekt:** Altmuehl-Jura Rad Neuplanung



Radschild Zwischenwegweiser

**Maßnahmen:**

neu aufstellen

Schild neu aufstellen

**InfraID:** 295304 **Material:** Metall (Blech oder Stahl) **Unterhalter:**

Berching

**Phase:** Abbau **Dimension:**

**Kontrollleur:**

**Nut:** Unbekannt

**Befestigung:** nicht definiert

**Montagetyp:**

**Projekt:** Altmuehl-Jura Rad Demontage



Kein Foto

Demontage Rad

ZWW: 1

Beanstandung: nicht FGSV-konform

**Maßnahmen:**

abbauen / entfernen

Schild abbauen / entfernen

**Träger 2:** Pfosten                      **Träger ID:** 106263                      **Unterhalter:** Berching  
**Phase:** Bestand                      **Durchm.:** 60                      **Gründung:** Grünfläche  
**Material:** Stahl                      **Länge:** 250                      **Fundament:** nicht definiert

Vorfahrt achten-Schild



**InfraID:** 295305   **Material:** Metall (Blech oder Stahl)   **Unterhalter:** Berching

**Phase:** **Abbau**   **Dimension:**                      **Kontrolleur:**

**Nut:** Unbekannt

**Befestigung:** nicht definiert

**Montagetyp:**

**Projekt:** Altmuehl-Jura Rad Demontage



Kein Foto

Demontage Rad  
 ZWW: 1  
 Beanstandung: nicht FGSV-konform

**Maßnahmen:**

**abbauen / entfernen**

Schild abbauen / entfernen





Gemeinde: Berching [Autom. Referenzierung: Pollanten, Berching, Landkreis Neumarkt in der Oberpfalz]

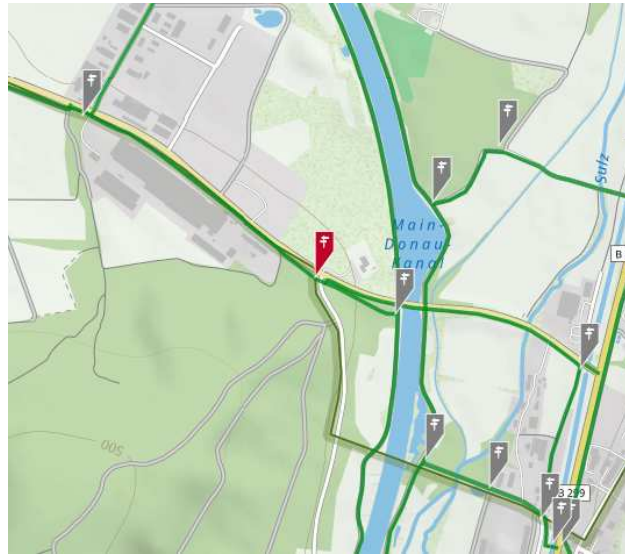
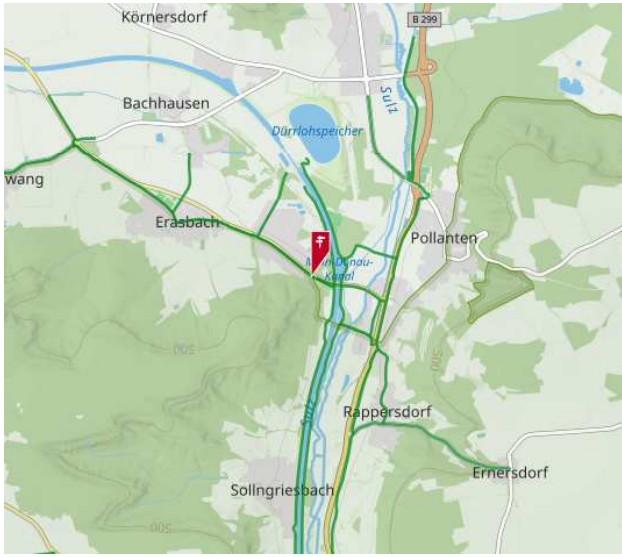
Pos./WGS84: 49.14094 / 11.4395

Pos./UTM: 32 677919 / 5445989

Erreichbarkeit: PKW

Anfahrt: Abzweig zum Schützenverein Berching

Demontage alter Radschilder; Radwegeausbau neu fertig; Drei Pfeilwegweiser an neuen Pfosten geplant



**Träger 1:** Pfosten                      **Träger ID:** 106264                      **Unterhalter:** Berching  
**Phase:** Bestand                      **Durchm.:** 60                      **Gründung:** Grünfläche  
**Material:** Stahl                      **Länge:** 350                      **Fundament:** nicht definiert



Vorfahrt achten

**InfraID:** 295306   **Material:** Metall (Blech oder Stahl)   **Unterhalter:** Berching

**Phase:** **Abbau**   **Dimension:**                      **Kontrolleur:**

**Nut:** Unbekannt

**Befestigung:** nicht definiert

**Montagetyp:**

**Projekt:** Altmuehl-Jura Rad Demontage



Demontage Rad  
 Pfeil: 3  
 Beanstandung: nicht FGSV-konform

**Maßnahmen:**

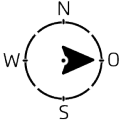
abbauen / entfernen

Schild abbauen / entfernen

**Träger 2:** Pfosten      **Träger ID:** 106265      **Unterhalter:** Berching  
**Phase:** Neu      **Durchm.:** 60      **Gründung:** Grünfläche  
**Material:** Stahl      **Länge:** 350      **Fundament:** nicht definiert

**Maßnahmen:**  
neu aufstellen

**InfraID:** 295307    **Material:** Metall (Blech oder Stahl)    **Unterhalter:**  
 Berching  
**Phase:** Neu      **Dimension:**      **Kontrolleur:**  
**Nut:**      Unbekannt



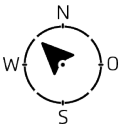
**Befestigung:** Klemmschelle D=60  
**Montagetyp:** Standard (Fahnenmontage)  
**Projekt:** Altmuehl-Jura Rad Neuplanung



Radschild Pfeilwegweiser; beidseitig bedruckt

**Maßnahmen:**  
neu aufstellen  
Schild neu aufstellen

**InfraID:** 295308    **Material:** Metall (Blech oder Stahl)    **Unterhalter:**  
 Berching  
**Phase:** Neu      **Dimension:**      **Kontrolleur:**  
**Nut:**      Unbekannt



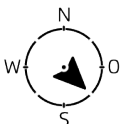
**Befestigung:** Klemmschelle D=60  
**Montagetyp:** Standard (Fahnenmontage)  
**Projekt:** Altmuehl-Jura Rad Neuplanung



Radschild Pfeilwegweiser; beidseitig bedruckt

**Maßnahmen:**  
neu aufstellen  
Schild neu aufstellen

**InfraID:** 425329    **Material:** nicht definiert    **Unterhalter:**  
 Berching  
**Phase:** Neu      **Dimension:**      **Kontrolleur:**  
**Nut:**      Unbekannt




**Befestigung:** Klemmschelle D=60  
**Montagetyp:** Standard (Fahnenmontage)  
**Projekt:** Altmuehl-Jura Rad Neuplanung



Radschild Pfeilwegweiser; beidseitig bedruckt

**Maßnahmen:**  
neu aufstellen





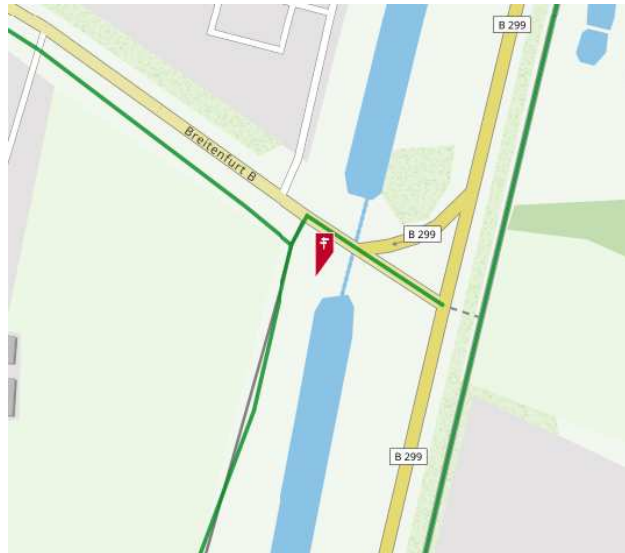
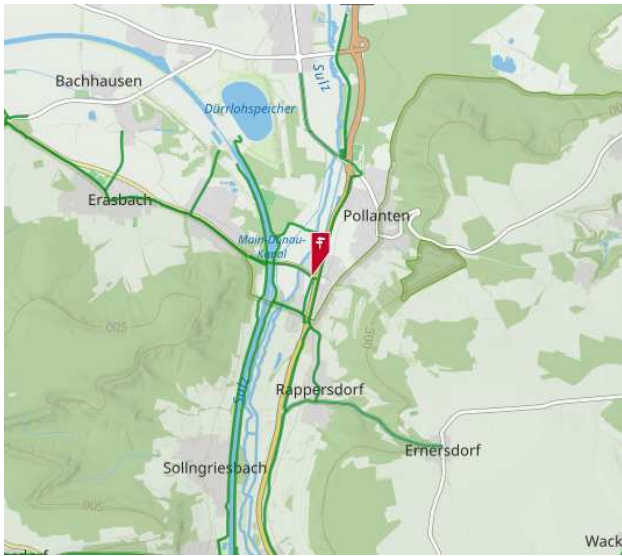
Gemeinde: Berching [Autom. Referenzierung: Breitenfurt B, Breitenfurt, Rappersdorf, Berching, Landkreis Neumarkt in der Oberpfalz]

Pos./WGS84: 49.1387 / 11.4493

Erreichbarkeit: PKW

Pos./UTM: 32 678642 / 5445763

Pfeilwegweiser Bestand. Nach Osten nicht beschildert.

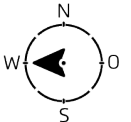


Kein Foto

<b>Träger 1:</b> Pfosten	<b>Träger ID:</b> 106266	<b>Unterhalter:</b> Berching
<b>Phase:</b> Bestand	<b>Durchm.:</b> 60	<b>Gründung:</b> Grünfläche
<b>Material:</b> Stahl	<b>Länge:</b> 350	<b>Fundament:</b> nicht definiert



**InfracID:** 295309 **Material:** Metall (Blech oder Stahl) **Unterhalter:** Berching  
**Phase:** Bestand **Dimension:** **Kontrolleur:**  
**Nut:** Unbekannt



**Befestigung:** Klemmschelle D=60  
**Montagetyp:** Standard (Fahnenmontage)  
**Projekt:** Altmuehl-Jura Rad Bestand

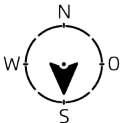
## Hilpoltstein Erasbach

21

2,6

Radschild Pfeilwegweiser; beidseitig bedruckt

**InfracID:** 295310 **Material:** Metall (Blech oder Stahl) **Unterhalter:** Berching  
**Phase:** Bestand **Dimension:** **Kontrolleur:**  
**Nut:** Unbekannt



**Befestigung:** Klemmschelle D=60  
**Montagetyp:** Standard (Fahnenmontage)  
**Projekt:** Altmuehl-Jura Rad Bestand

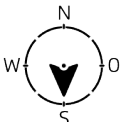
## Berching Main-Donau-Kanal

3,4

0,7

Radschild Pfeilwegweiser; beidseitig bedruckt

**InfracID:** 298786 **Material:** nicht definiert **Unterhalter:** Berching  
**Phase:** Bestand **Dimension:** **Kontrolleur:**  
**Nut:** Unbekannt



**Befestigung:** Klemmschelle D=60  
**Montagetyp:** Standard (Fahnenmontage)  
**Projekt:** Altmuehl-Jura Rad Bestand

## Pollanten Rappersdorf

1,8

1,1

Radschild Pfeilwegweiser; beidseitig bedruckt





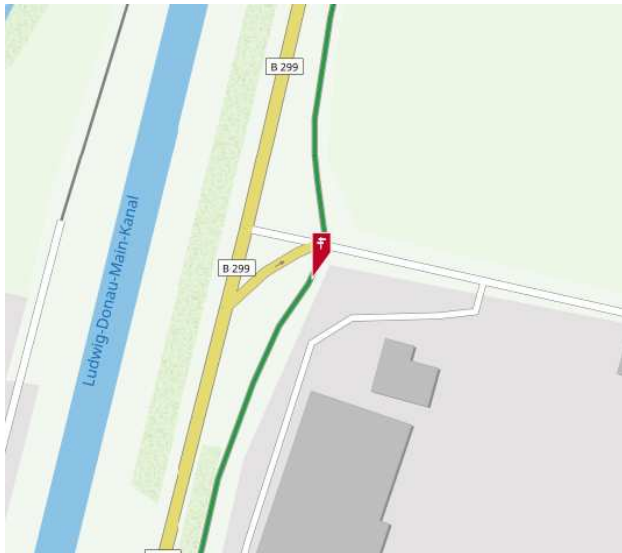
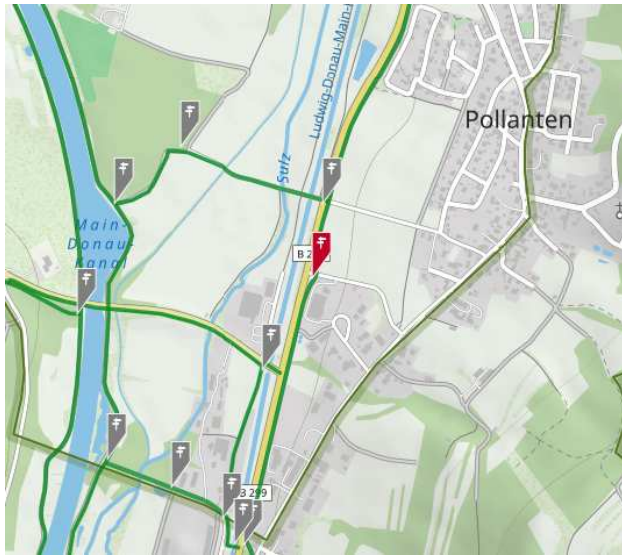
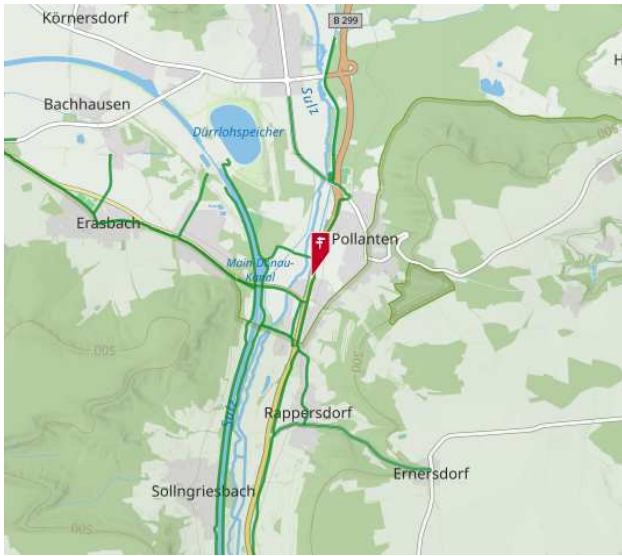
Gemeinde: Berching [Autom. Referenzierung: Pollanten, Berching, Landkreis Neumarkt in der Oberpfalz]

Pos./WGS84: 49.14092 / 11.45113

Erreichbarkeit: PKW

Pos./UTM: 32 678768 / 5446014

Zwei Zwischenwegweiser an zwei Trägern geplant.



Kein Foto

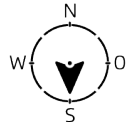


**Träger 1:** Pfosten                      **Träger ID:** 106267                      **Unterhalter:** Berching  
**Phase:** Bestand                      **Durchm.:** 60                      **Gründung:** Grünfläche  
**Material:** Stahl                      **Länge:** 250                      **Fundament:** nicht definiert

Vorfahrt achten-Schild, südlich der Kreuzung



**InfraID:** 295312   **Material:** Metall (Blech oder Stahl)   **Unterhalter:** Berching  
**Phase:** Bestand   **Dimension:**   **Kontrolleur:**  
**Nut:** Unbekannt



**Befestigung:** Rohrschelle D=60, BA=70  
**Montagetyp:**  
**Projekt:** Altmuehl-Jura Rad Bestand



Radschild Zwischenwegweiser

; Um 180grad drehen und nach Süden ausrichten

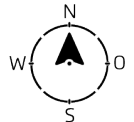
**Maßnahmen:**  
aus-/aufrichten  
 Schild aus-/aufrichten

<b>Träger 2:</b>	Pfosten	<b>Träger ID:</b>	106268	<b>Unterhalter:</b>	Berching
<b>Phase:</b>	Bestand	<b>Durchm.:</b>	60	<b>Gründung:</b>	Grünfläche
<b>Material:</b>	Stahl	<b>Länge:</b>	250	<b>Fundament:</b>	nicht definiert



Vorfahrt achten-Schild, nördlich der Kreuzung

**InfraID:** 295313 **Material:** Metall (Blech oder Stahl) **Unterhalter:** Berching  
**Phase:** Bestand **Dimension:** **Kontrolleur:**  
**Nut:** Unbekannt




**Befestigung:** Rohrschelle D=60, BA=70  
**Montagetyp:**  
**Projekt:** Altmuehl-Jura Rad Bestand



Radschild Zwischenwegweiser

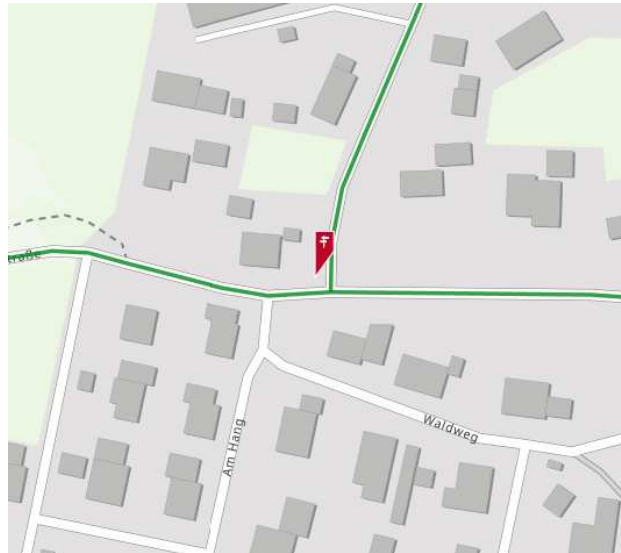
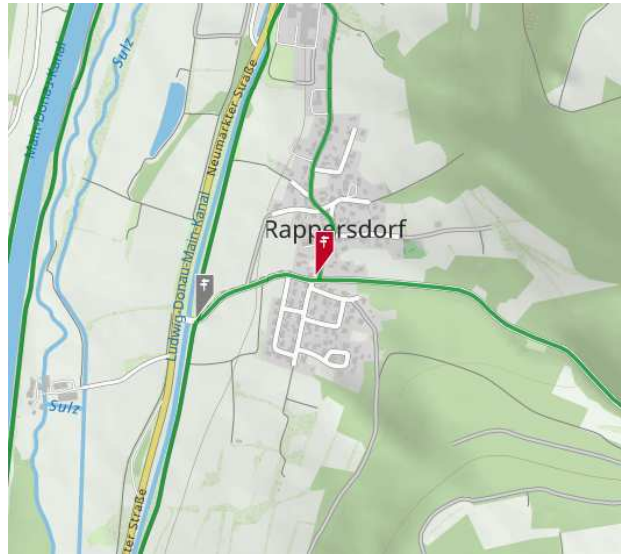
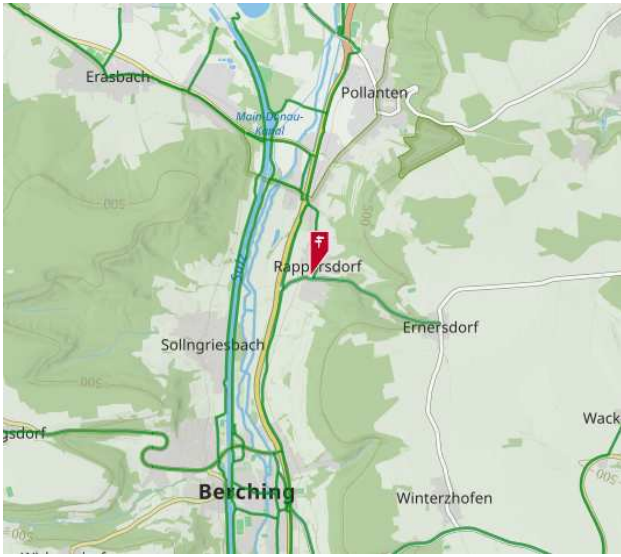
; Um 180 Grad drehen und Richtung Norden ausrichten

**Maßnahmen:**  
aus-/aufrichten  
 Schild aus-/aufrichten



Gemeinde: Berching [Autom. Referenzierung: Berchinger Straße, Rappersdorf, Berching, Landkreis Neumarkt in der Oberpfalz]  
Pos./WGS84: 49.12681 / 11.44962 Erreichbarkeit: PKW  
Pos./UTM: 32 678708 / 5444443 Anfahrt: Am Hang/ Berchinger Str.

Drei Pfeilwegweiser mittels Pfostenverlängerung geplant.





<b>Träger 1:</b> Pfosten	<b>Träger ID:</b> 106269	<b>Unterhalter:</b> Berching
<b>Phase:</b> Bestand	<b>Durchm.:</b> 60	<b>Gründung:</b> Grünfläche
<b>Material:</b> Stahl	<b>Länge:</b> 150	<b>Fundament:</b> nicht definiert



**Maßnahmen:**

*Pfostenverlängerung 1 m*

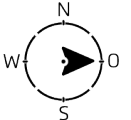
Pfostenverlängerung 1m 1m; 60mm

**InfraID:** 295314 **Material:** Metall (Blech oder Stahl) **Unterhalter:** Berching

**Phase:** **Neu** **Dimension:** **Kontrolleur:**

**Nut:** Unbekannt

**Befestigung:** Klemmschelle D=60  
**Montagetyp:** Standard (Fahnenmontage)  
**Projekt:** Altmuehl-Jura Rad Neuplanung



Radschild Pfeilwegweiser; beidseitig bedruckt

**Maßnahmen:**

*neu aufstellen*

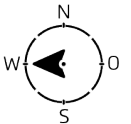
Schild neu aufstellen

**InfraID:** 295315 **Material:** Metall (Blech oder Stahl) **Unterhalter:** Berching

**Phase:** **Neu** **Dimension:** **Kontrolleur:**

**Nut:** Unbekannt

**Befestigung:** Klemmschelle D=60  
**Montagetyp:** Standard (Fahnenmontage)  
**Projekt:** Altmuehl-Jura Rad Neuplanung



Radschild Pfeilwegweiser; beidseitig bedruckt

**Maßnahmen:**

*neu aufstellen*

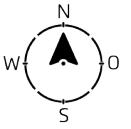
Schild neu aufstellen

**InfraID:** 295316 **Material:** Metall (Blech oder Stahl) **Unterhalter:**

Berching

**Phase:** **Neu** **Dimension:**

**Kontrolleur:**



**Nut:** Unbekannt

**Befestigung:** Klemmschelle D=60

**Montagetyp:** Standard (Fahnenmontage)

**Projekt:** Altmuehl-Jura Rad Neuplanung




Radschild Pfeilwegweiser; beidseitig bedruckt

**Maßnahmen:**

**neu aufstellen**

Schild neu aufstellen



Gemeinde: Berching [Autom. Referenzierung: Ernersdorf, Kesselweg, Rappersdorf, Berching, Landkreis Neumarkt in der Oberpfalz]

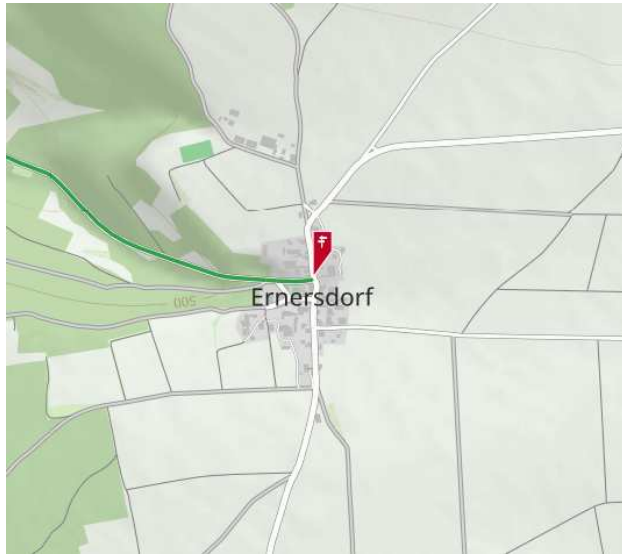
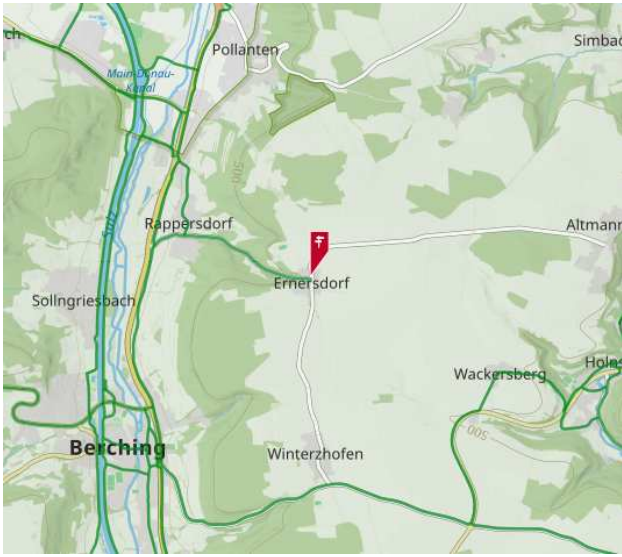
Pos./WGS84: 49.12257 / 11.46855

Erreichbarkeit: PKW

Pos./UTM: 32 680104 / 5444016

Anfahrt: Haltepunkt Ernersdorf

Nur ein Pfeilwegweiser nach Westen geplant.





**Träger 1:** Pfosten                      **Träger ID:** 106270                      **Unterhalter:** Berching  
**Phase:** Bestand                      **Durchm.:** 60                      **Gründung:** Grünfläche  
**Material:** Stahl                      **Länge:** 250                      **Fundament:** nicht definiert

Gelbe Schilder



**InfraID:** 295317    **Material:** Metall (Blech oder Stahl)    **Unterhalter:** Berching

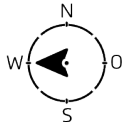
**Phase:** **Neu**    **Dimension:**    **Kontrolleur:**

**Nut:** Unbekannt

**Befestigung:** Klemmschelle D=60

**Montagetyp:** Spezial: Fahnenmontage mit Pfeil an Pfosten  
 (seitenverkehrt)

**Projekt:** Altmuehl-Jura Rad Neuplanung




Radschild Pfeilwegweiser; beidseitig bedruckt

**Maßnahmen:**

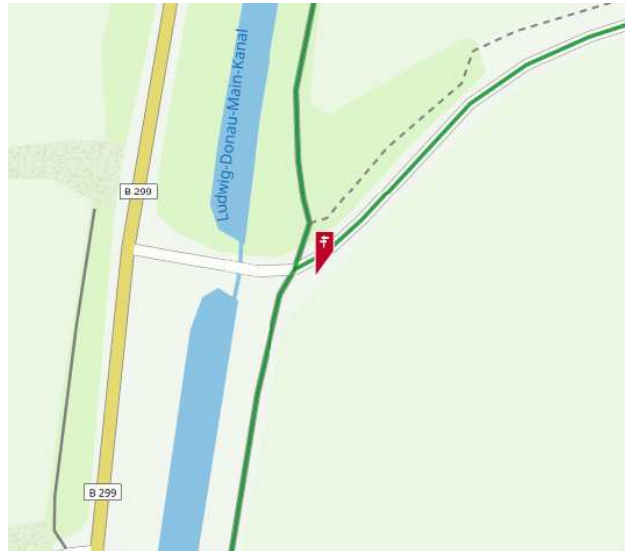
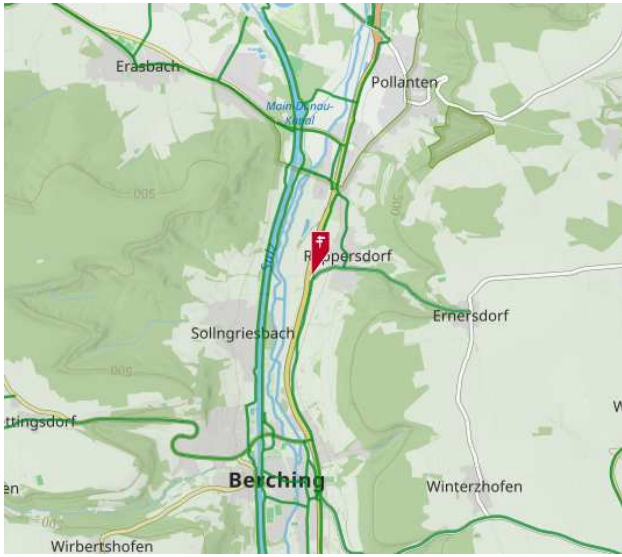
neu aufstellen

Schild neu aufstellen



Gemeinde: Berching [Autom. Referenzierung: Berchinger Straße, Rappersdorf, Berching, Landkreis Neumarkt in der Oberpfalz]  
Pos./WGS84: 49.12576 / 11.44523 Erreichbarkeit: PKW  
Pos./UTM: 32 678392 / 5444315 Anfahrt: Berchinger Straße

Drei Pfeilwegweiser mittels Pfostenverlängerung neu geplant. Demontage bestehender Radschilder.



**Träger 1:** Pfosten                      **Träger ID:** 106271                      **Unterhalter:** Berching  
**Phase:** Bestand                      **Durchm.:** 60                      **Gründung:** Grünfläche  
**Material:** Stahl                      **Länge:** 200                      **Fundament:** nicht definiert



**InfraID:** 295318   **Material:** Metall (Blech oder Stahl)   **Unterhalter:** Berching

**Phase:** **Abbau**   **Dimension:**                      **Kontrolleur:**

**Nut:** Unbekannt

**Befestigung:** nicht definiert

**Montagetyp:**

**Projekt:** Altmuehl-Jura Rad Demontage



Kein Foto

Demontage Rad  
 ZWW: 1  
 Beanstandung: konkurrierende Wegweisung

**Maßnahmen:**

**abbauen / entfernen**

Schild abbauen / entfernen



Träger 2: Pfosten                      Träger ID: 106272                      Unterhalter: Berching  
 Phase: Bestand                      Durchm.: 60                      Gründung: Grünfläche  
 Material: Stahl                      Länge: 250                      Fundament: nicht definiert

Geh- und Radweg

**Maßnahmen:**

Pfostenverlängerung 1 m

Pfostenverlängerung 1m 1m; 60mm

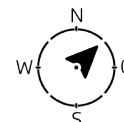


InfraID: 295319    Material: Metall (Blech oder Stahl)    Unterhalter: Berching

Phase: **Neu**    Dimension:

Nut: Unbekannt

Kontrolleur:



**Befestigung:** Klemmschelle D=60

**Montagetyp:** Standard (Fahnenmontage)

**Projekt:** Altmuehl-Jura Rad Neuplanung



Radschild Pfeilwegweiser; beidseitig bedruckt

**Maßnahmen:**

neu aufstellen

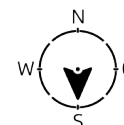
Schild neu aufstellen

InfraID: 295320    Material: Metall (Blech oder Stahl)    Unterhalter: Berching

Phase: **Neu**    Dimension:

Nut: Unbekannt

Kontrolleur:



**Befestigung:** Klemmschelle D=60

**Montagetyp:** Standard (Fahnenmontage)

**Projekt:** Altmuehl-Jura Rad Neuplanung



Radschild Pfeilwegweiser; beidseitig bedruckt

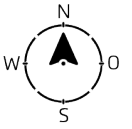
100 x 100 mm	100 x 100 mm	100 x 100 mm	100 x 100 mm	100 x 100 mm	100 x 100 mm
unbekannt	unbekannt	unbekannt	unbekannt	unbekannt	unbekannt
Neu	Neu	Neu	Neu	Neu	Neu

**Maßnahmen:**

neu aufstellen

Schild neu aufstellen

**InfraID:** 295321 **Material:** Metall (Blech oder Stahl) **Unterhalter:**  
 Berching  
**Phase:** **Neu** **Dimension:** **Kontrolleur:**  
**Nut:** Unbekannt



**Befestigung:** Klemmschelle D=60  
**Montagetyp:** Spezial: Fahnenmontage mit Pfeil an Pfosten  
 (seitenverkehrt)  
**Projekt:** Altmuehl-Jura Rad Neuplanung



Radschild Pfeilwegweiser; beidseitig bedruckt

100 x 100 mm	100 x 100 mm	100 x 100 mm	100 x 100 mm	100 x 100 mm
unbekannt	unbekannt	unbekannt	unbekannt	unbekannt
Neu	Neu	Neu	Neu	Neu

**Maßnahmen:**  
**neu aufstellen**

Schild neu aufstellen

**InfraID:** 295322 **Material:** Metall (Blech oder Stahl) **Unterhalter:**  
 Berching  
**Phase:** **Abbau** **Dimension:** **Kontrolleur:**  
**Nut:** Unbekannt



**Befestigung:** nicht definiert  
**Montagetyp:**  
**Projekt:** Altmuehl-Jura Rad Demontage



Kein Foto

Demontage Rad  
 ZWW: 1  
 Beanstandung: nicht FGSV-konform

**Maßnahmen:**  
**abbauen / entfernen**

Schild abbauen / entfernen

**Träger 3:** Pfosten                      **Träger ID:** 106273                      **Unterhalter:** Berching  
**Phase:** Bestand                      **Durchm.:** 60                      **Gründung:** Grünfläche  
**Material:** Stahl                      **Länge:** 200                      **Fundament:** nicht definiert



**InfraID:** 295323   **Material:** Metall (Blech oder Stahl)   **Unterhalter:** Berching

**Phase:** **Abbau**   **Dimension:**                      **Kontrolleur:**

**Nut:** Unbekannt

**Befestigung:** nicht definiert

**Montagetyp:**

**Projekt:** Altmuehl-Jura Rad Demontage



Kein Foto


Demontage Rad  
 ZWW: 1  
 Beanstandung: nicht FGSV-konform

**Maßnahmen:**

**abbauen / entfernen**

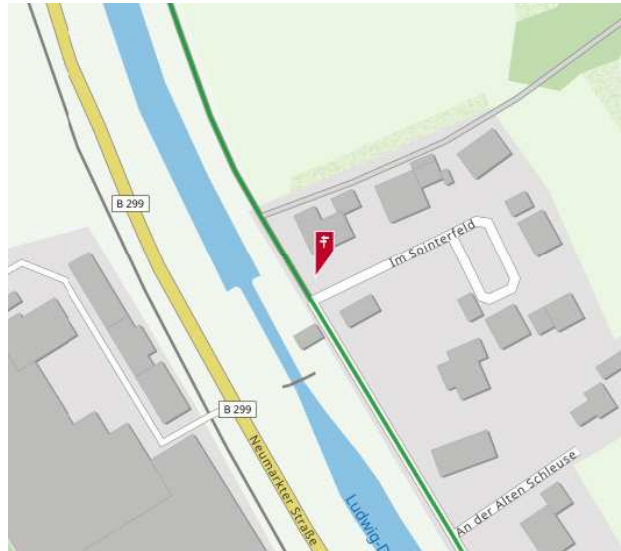
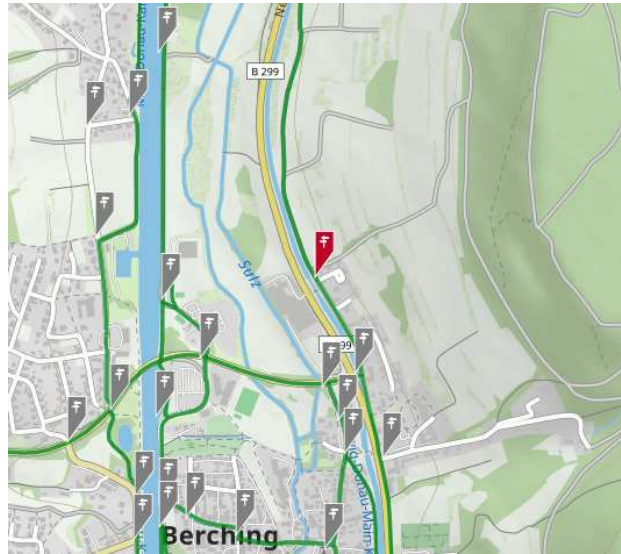
Schild abbauen / entfernen





Gemeinde: Berching [Autom. Referenzierung: 1a, Im Sointerfeld, Sollngriesbach, Berching, Landkreis Neumarkt in der Oberpfalz]  
Pos./WGS84: 49.11246 / 11.44341 Erreichbarkeit: PKW  
Pos./UTM: 32 678307 / 5442833 Anfahrt: Im Sointerfeld

Zwei Zwischenwegweiser Bestand in Ordnung.



Kein Foto

**Träger 1:** Pfosten  
**Phase:** Bestand  
**Material:** Stahl

**Träger ID:** 106274  
**Durchm.:** 60  
**Länge:** 200

**Unterhalter:** Berching  
**Gründung:** Grünfläche  
**Fundament:** nicht definiert

Durchfahrt verboten

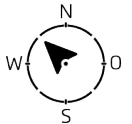


**InfraID:** 295324 **Material:** Metall (Blech oder Stahl) **Unterhalter:** Berching

**Phase:** Neu **Dimension:** **Kontrolleur:**

**Nut:** Unbekannt

**Befestigung:** Rohrschelle D=60, BA=70  
**Montagetyp:**  
**Projekt:** Altmuehl-Jura Rad Neuplanung



Radschild Zwischenwegweiser

**Maßnahmen:**

neu aufstellen

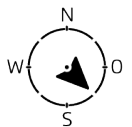
Schild neu aufstellen

**InfraID:** 295325 **Material:** Metall (Blech oder Stahl) **Unterhalter:** Berching

**Phase:** Neu **Dimension:** **Kontrolleur:**

**Nut:** Unbekannt

**Befestigung:** Rohrschelle D=60, BA=70  
**Montagetyp:**  
**Projekt:** Altmuehl-Jura Rad Neuplanung



Radschild Zwischenwegweiser

**Maßnahmen:**

neu aufstellen

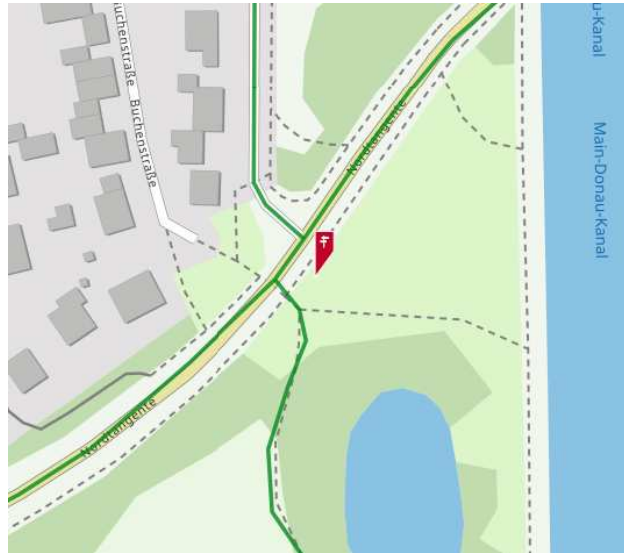
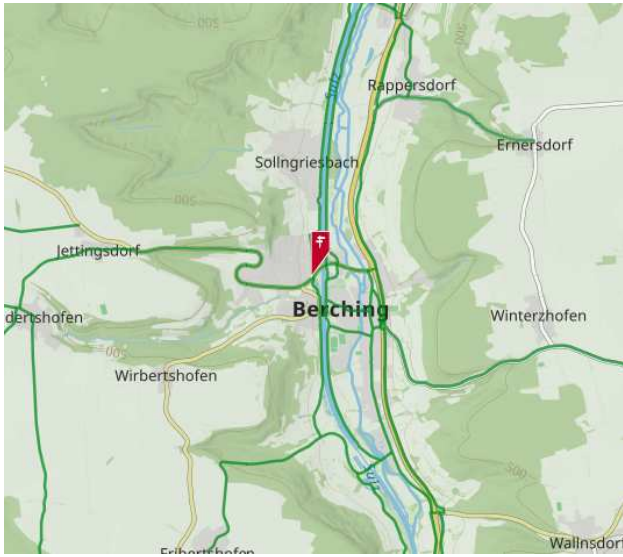
Schild neu aufstellen





Gemeinde: Berching [Autom. Referenzierung: Nordtangente, Sollngriesbach, Berching, Landkreis Neumarkt in der Oberpfalz]  
Pos./WGS84: 49.10926 / 11.43586 Erreichbarkeit: PKW  
Pos./UTM: 32 677767 / 5442459 Anfahrt: Nordtangente

Vier Pfeilwegweiser neu geplant. Demontage alter Radschilder.



Kein Foto



**Träger 1:** Laternenmast      **Träger ID:** 106275      **Unterhalter:** Berching  
**Phase:** Bestand      **Durchm.:** 60-80

Nr.418

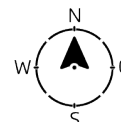


**InfraID:** 295326    **Material:** Metall (Blech oder Stahl)    **Unterhalter:** Berching

**Phase:** **Neu**      **Dimension:**      **Kontrolleur:**

**Nut:** Unbekannt

**Befestigung:** Klemmschelle D=76  
**Montagetyp:** Standard (Fahnenmontage)  
**Projekt:** Altmuehl-Jura Rad Neuplanung



Radschild Pfeilwegweiser; beidseitig bedruckt

100 x 100 mm	100 x 100 mm	100 x 100 mm
unbekannt	unbekannt	unbekannt
Neu	Neu	Neu

**Maßnahmen:**

**neu aufstellen**

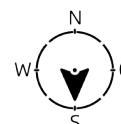
Schild neu aufstellen

**InfraID:** 295327    **Material:** Metall (Blech oder Stahl)    **Unterhalter:** Berching

**Phase:** **Neu**      **Dimension:**      **Kontrolleur:**

**Nut:** Unbekannt

**Befestigung:** Klemmschelle D=76  
**Montagetyp:** Standard (Fahnenmontage)  
**Projekt:** Altmuehl-Jura Rad Neuplanung



Radschild Pfeilwegweiser; beidseitig bedruckt

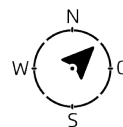
100 x 100 mm	100 x 100 mm	100 x 100 mm
unbekannt	unbekannt	unbekannt
Neu	Neu	Neu

**Maßnahmen:**

**neu aufstellen**

Schild neu aufstellen

**InfraID:** 295328 **Material:** Metall (Blech oder Stahl) **Unterhalter:** Berching  
**Phase:** **Neu** **Dimension:** **Kontrollleur:**  
**Nut:** Unbekannt



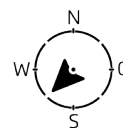
**Befestigung:** Klemmschelle D=76  
**Montagetyp:** Standard (Fahnenmontage)  
**Projekt:** Altmuehl-Jura Rad Neuplanung



Radschild Pfeilwegweiser; beidseitig bedruckt

**Maßnahmen:**  
neu aufstellen  
 Schild neu aufstellen

**InfraID:** 295329 **Material:** Metall (Blech oder Stahl) **Unterhalter:** Berching  
**Phase:** **Neu** **Dimension:** **Kontrollleur:**  
**Nut:** Unbekannt



**Befestigung:** Klemmschelle D=76  
**Montagetyp:** Standard (Fahnenmontage)  
**Projekt:** Altmuehl-Jura Rad Neuplanung



Radschild Pfeilwegweiser; beidseitig bedruckt

**Maßnahmen:**  
neu aufstellen  
 Schild neu aufstellen

**InfraID:** 295330 **Material:** Metall (Blech oder Stahl) **Unterhalter:** Berching  
**Phase:** **Abbau** **Dimension:** **Kontrollleur:**  
**Nut:** Unbekannt



**Befestigung:** nicht definiert  
**Montagetyp:**  
**Projekt:** Altmuehl-Jura Rad Demontage



Demontage Rad  
 Pfeil: 4  
 Beanstandung: nicht FGSV-konform

**Maßnahmen:**  
abbauen / entfernen  
 Schild abbauen / entfernen



Gemeinde: Berching [Autom. Referenzierung: 2, Am Himmelbrückl, Sollngriesbach, Berching, Landkreis Neumarkt in der Oberpfalz]

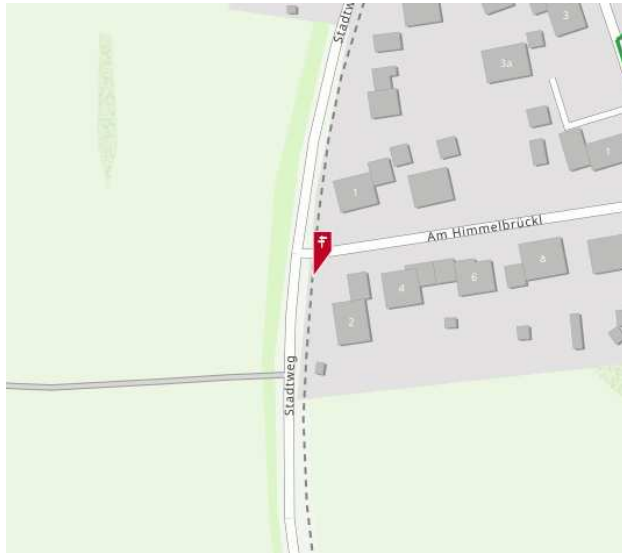
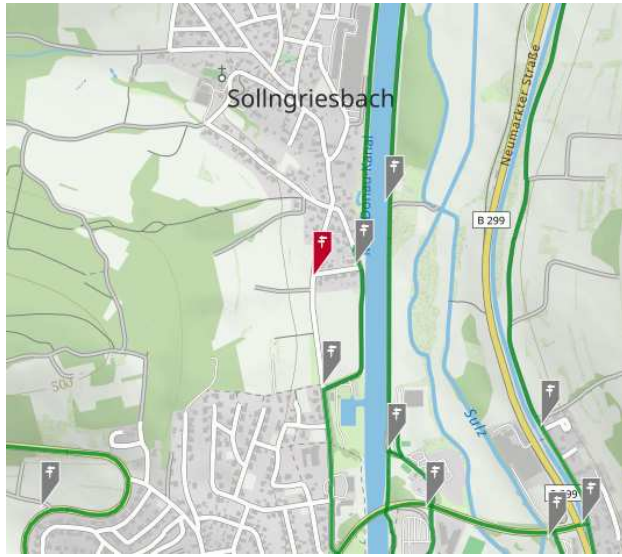
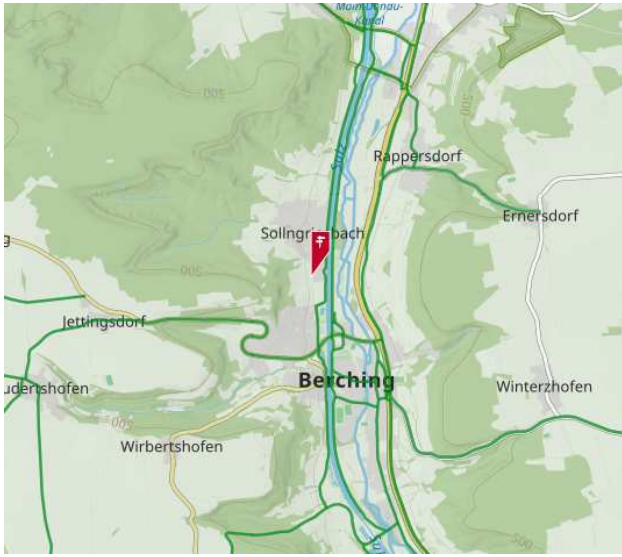
Pos./WGS84: 49.11607 / 11.43499

Erreichbarkeit: PKW

Pos./UTM: 32 677679 / 5443214

Anfahrt: Am Himmelbrückl

Demontage alter Radschilder. Radwegeverlauf hat sich nach Süden verlagert.





<b>Träger 1:</b> Pfosten	<b>Träger ID:</b> 106276	<b>Unterhalter:</b> Berching
<b>Phase:</b> Bestand	<b>Durchm.:</b> 60	<b>Gründung:</b> Grünfläche
<b>Material:</b> Stahl	<b>Länge:</b> 200	<b>Fundament:</b> nicht definiert

Geh- und Radweg


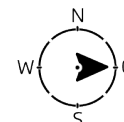


**InfraID:** 295331 **Material:** Metall (Blech oder Stahl) **Unterhalter:** Berching

**Phase:** Neu **Dimension:** **Kontrolleur:**

**Nut:** Unbekannt

**Befestigung:** Rohrschelle D=60, BA=70  
**Montagetyp:**  
**Projekt:** Altmuehl-Jura Rad Neuplanung



Radschild Zwischenwegweiser

**Maßnahmen:**  
 neu aufstellen

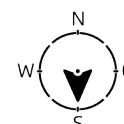
Schild neu aufstellen

**InfraID:** 295332 **Material:** Metall (Blech oder Stahl) **Unterhalter:** Berching

**Phase:** Neu **Dimension:** **Kontrolleur:**

**Nut:** Unbekannt

**Befestigung:** Rohrschelle D=60, BA=70  
**Montagetyp:**  
**Projekt:** Altmuehl-Jura Rad Neuplanung



Radschild Zwischenwegweiser

**Maßnahmen:**  
 neu aufstellen

Schild neu aufstellen

**InfraID:** 295333 **Material:** Metall (Blech oder Stahl) **Unterhalter:**

Berching

**Phase:** Abbau **Dimension:**

**Kontrolleur:**

**Nut:** Unbekannt

**Befestigung:** nicht definiert

**Montagetyp:**

**Projekt:** Altmuehl-Jura Rad Demontage



Kein Foto

Demontage Rad

ZWW: 1

Beanstandung: Schild beschädigt


**Maßnahmen:**

abbauen / entfernen

Schild abbauen / entfernen

**Träger 2:** Laternenmast      **Träger ID:** 106277      **Unterhalter:** Berching  
**Phase:** Bestand      **Durchm.:** 120-140

Nr. 83



**InfraID:** 295334    **Material:** Metall (Blech oder Stahl)    **Unterhalter:** Berching


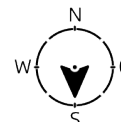
**Phase:** **Neu**    **Dimension:**    **Kontrolleur:**

**Nut:** Unbekannt

**Befestigung:** Bandschelle D<215mm BA=70mm

**Montagetyp:**

**Projekt:** Altmuehl-Jura Rad Neuplanung



Radschild Zwischenwegweiser

**Maßnahmen:**

**neu aufstellen**

Schild neu aufstellen

**InfraID:** 295335    **Material:** Metall (Blech oder Stahl)    **Unterhalter:**

Berching    **Phase:** **Abbau**    **Dimension:**    **Kontrolleur:**

**Nut:** Unbekannt

**Befestigung:** nicht definiert

**Montagetyp:**

**Projekt:** Altmuehl-Jura Rad Demontage



Kein Foto

Demontage Rad  
 ZWW: 1  
 Beanstandung: nicht FGSV-konform

**Maßnahmen:**

**abbauen / entfernen**

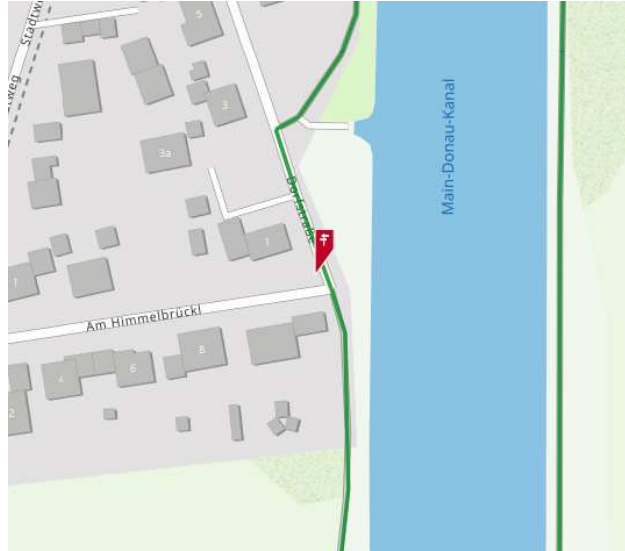
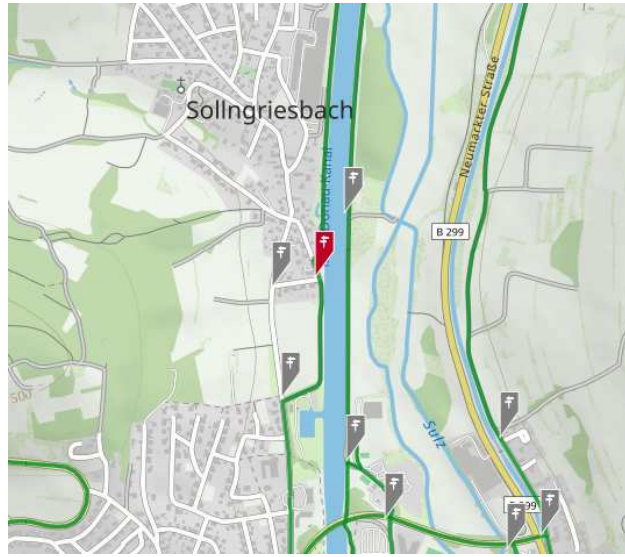
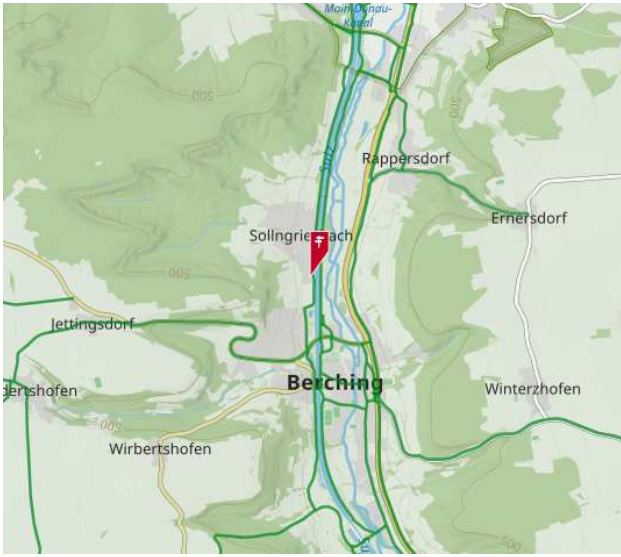
Schild abbauen / entfernen





Gemeinde: Berching [Autom. Referenzierung: 1, Dorfstraße, Sollngriesbach, Berching, Landkreis Neumarkt in der Oberpfalz]  
Pos./WGS84: 49.11635 / 11.43657 Erreichbarkeit: PKW  
Pos./UTM: 32 677794 / 5443249 Anfahrt: Dorfstr./ Am Himmelbrückl

Demontage alter Radschilder. Neubau Radweg abgeschlossen. Zwei Zwischenwegweiser geradeaus eingeplant.



**Träger 1:** Pfosten                      **Träger ID:** 106278                      **Unterhalter:** Berching  
**Phase:** Bestand                      **Durchm.:** 60                      **Gründung:** Grünfläche  
**Material:** Stahl                      **Länge:** 200                      **Fundament:** nicht definiert



**InfraID:** 295338   **Material:** Metall (Blech oder Stahl)   **Unterhalter:** Berching

**Phase:** **Abbau**   **Dimension:**                      **Kontrolleur:**

**Nut:** Unbekannt

**Befestigung:** nicht definiert

**Montagetyp:**

**Projekt:** Altmuehl-Jura Rad Demontage



Demontage Rad  
 ZWW: 2  
 Beanstandung: nicht FGSV-konform

**Maßnahmen:**

abbauen / entfernen

Schild abbauen / entfernen

Träger 2: Laternenmast      Träger ID: 106279      Unterhalter: Berching  
 Phase: Bestand      Durchm.: 120-140

Nr. 86



InfraID: 295341    Material: Metall (Blech oder Stahl)    Unterhalter: Berching

Phase: **Abbau**    Dimension:    Kontrolleur:

Nut: Unbekannt

Befestigung: nicht definiert

Montagetyp:

Projekt: Altmuehl-Jura Rad Demontage



Demontage Rad  
 ZWW: 2  
 Beanstandung: nicht FGSV-konform

**Maßnahmen:**

**abbauen / entfernen**

Schild abbauen / entfernen

InfraID: 427268    Material: nicht definiert    Unterhalter:

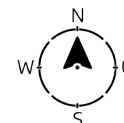
Phase: **Neu**    Dimension:    Kontrolleur:

Nut: Unbekannt

Befestigung: Bandschelle D<215mm BA=70mm

Montagetyp:

Projekt: Altmuehl-Jura Rad Neuplanung



Radschild Zwischenwegweiser

**Maßnahmen:**

**neu aufstellen**



**InfraID:** 427269 **Material:** nicht definiert  
Berching

**Phase:** Neu **Dimension:**

**Unterhalter:**


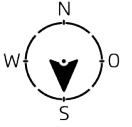
**Kontrollleur:**

**Nut:** Unbekannt

**Befestigung:** Bandschelle D<215mm BA=70mm

**Montagetyp:**

**Projekt:** Altmuehl-Jura Rad Neuplanung



Radschild Zwischenwegweiser

**Maßnahmen:**  
neu aufstellen



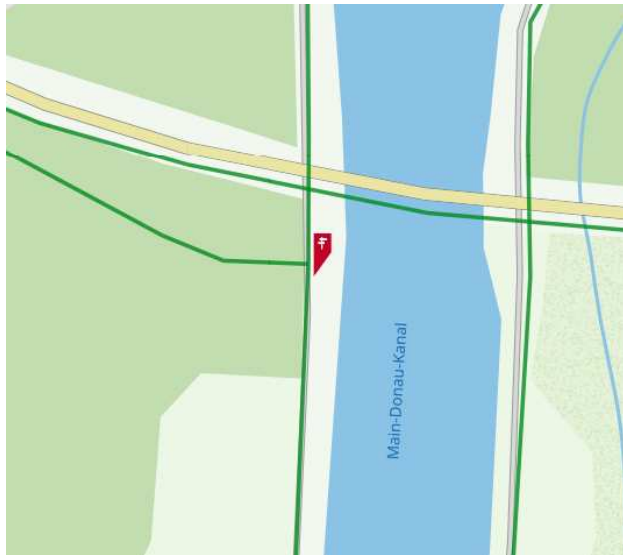
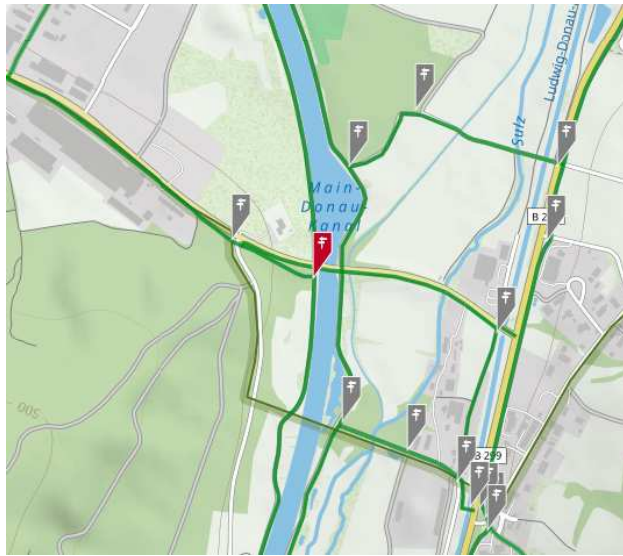
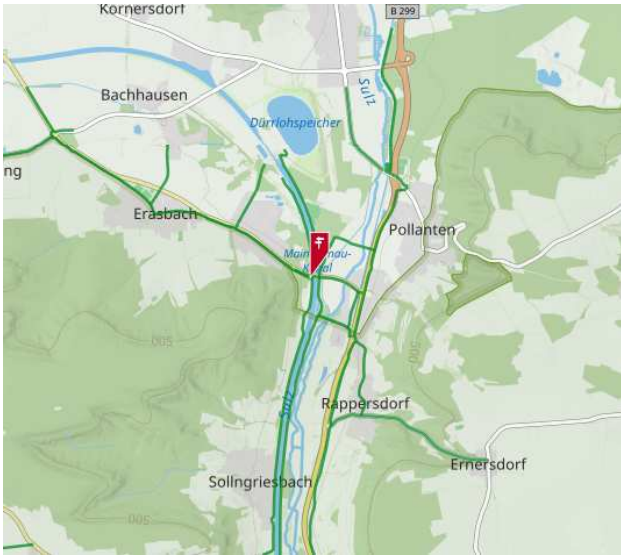
Gemeinde: Berching [Autom. Referenzierung: St 2237, Breitenfurt, Rappersdorf, Berching, Landkreis Neumarkt in der Oberpfalz]

Pos./WGS84: 49.14002 / 11.44248

Erreichbarkeit: PKW

Pos./UTM: 32 678140 / 5445894

neuer Radweg nach Erasbach/Freystadt, daher Radplanung ergänzt, neuen Pfosten ggf. hinter Holzgeländer aufstellen an Stirnseite der Abzweigung; Altes Radschilder von Holzzaun weiter südlich abbauen



Träger 1: keine Angabe      Träger ID: 106280      Unterhalter: Berching  
 Phase: Bestand

Holzgeländer



InfralID: 295342    Material: Metall (Blech oder Stahl)    Unterhalter: Berching

Phase: **Abbau**    Dimension:    Kontrolleur:

Nut: Unbekannt

Befestigung: nicht definiert

Montagetyp:

Projekt: Altmuehl-Jura Rad Demontage



Kein Foto

Demontage Rad  
 ZWW: 1  
 Beanstandung: nicht FGSV-konform

**Maßnahmen:**

**abbauen / entfernen**

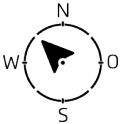
Schild abbauen / entfernen



Träger 2: Pfosten      Träger ID: 166670      Unterhalter:  
 Phase: Neu      Durchm.: 60      Gründung: Nicht definiert  
 Material: Stahl      Länge: 350      Fundament: nicht definiert

**Maßnahmen:**  
 neu aufstellen

InfraID: 425080    Material: nicht definiert    Unterhalter:  
 Berching      Phase: Neu      Dimension:      Kontrolleur:



Nut: Unbekannt

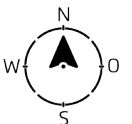
Befestigung: Klemmschelle D=60  
 Montagetyp: Standard (Fahnenmontage)  
 Projekt: Altmuehl-Jura Rad Neuplanung



Radschild Pfeilwegweiser; beidseitig bedruckt

**Maßnahmen:**  
 neu aufstellen

InfraID: 425099    Material: nicht definiert    Unterhalter:  
 Berching      Phase: Neu      Dimension:      Kontrolleur:



Nut: Unbekannt

Befestigung: Klemmschelle D=60  
 Montagetyp: Standard (Fahnenmontage)  
 Projekt: Altmuehl-Jura Rad Neuplanung



Radschild Pfeilwegweiser; beidseitig bedruckt

100 x 100 mm	100 x 100 mm	100 x 100 mm	100 x 100 mm
unbekannt	unbekannt	unbekannt	unbekannt
Neu	Neu	Neu	Neu

**Maßnahmen:**  
 neu aufstellen

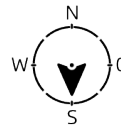
**InfraID:** 425121 **Material:** nicht definiert

Berching

**Phase:** Neu **Dimension:**

**Unterhalter:**

**Kontrollleur:**



**Nut:** Unbekannt

**Befestigung:** Klemmschelle D=60

**Montagetyp:** Standard (Fahnenmontage)

**Projekt:** Altmuehl-Jura Rad Neuplanung



Radschild Pfeilwegweiser; beidseitig bedruckt

100 x 100 mm	100 x 100 mm	100 x 100 mm	100 x 100 mm
unbekannt	unbekannt	unbekannt	unbekannt
Neu	Neu	Neu	Neu

**Maßnahmen:**

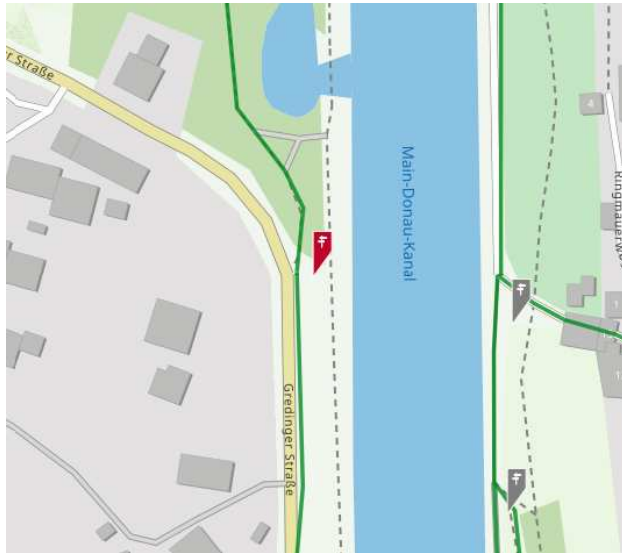
neu aufstellen



**Gemeinde:** Berching [Autom. Referenzierung: 10, Gredinger Straße, Berching, Landkreis Neumarkt in der Oberpfalz]  
**Pos./WGS84:** 49.10713 / 11.43678  
**Pos./UTM:** 32 677842 / 5442224

**Erreichbarkeit:** PKW  
**Anfahrt:** Gredinger Straße

Zwei Zwischenwegweiser an Laternenmast geplant.





**Träger 1:** Laternenmast      **Träger ID:** 106281      **Unterhalter:** Berching  
**Phase:** Bestand      **Durchm.:** 60-80

Nr. 574


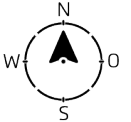


**InfracID:** 295343    **Material:** Metall (Blech oder Stahl)    **Unterhalter:** Berching

**Phase:** **Neu**      **Dimension:**      **Kontrolleur:**

**Nut:** Unbekannt

**Befestigung:** Rohrschelle D=76 BA=70  
**Montagetyp:**  
**Projekt:** Altmuehl-Jura Rad Neuplanung



Radschild Zwischenwegweiser

**Maßnahmen:**

**neu aufstellen**

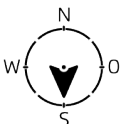
Schild neu aufstellen

**InfracID:** 295344    **Material:** Metall (Blech oder Stahl)    **Unterhalter:** Berching

**Phase:** **Neu**      **Dimension:**      **Kontrolleur:**

**Nut:** Unbekannt

**Befestigung:** Rohrschelle D=76 BA=70  
**Montagetyp:**  
**Projekt:** Altmuehl-Jura Rad Neuplanung



Radschild Zwischenwegweiser

**Maßnahmen:**

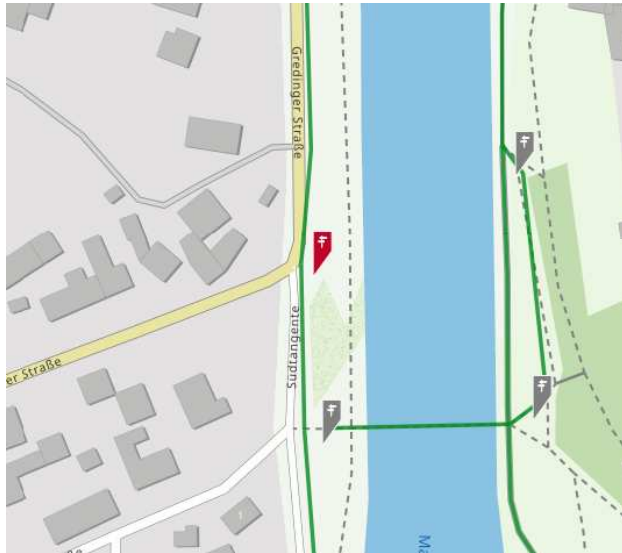
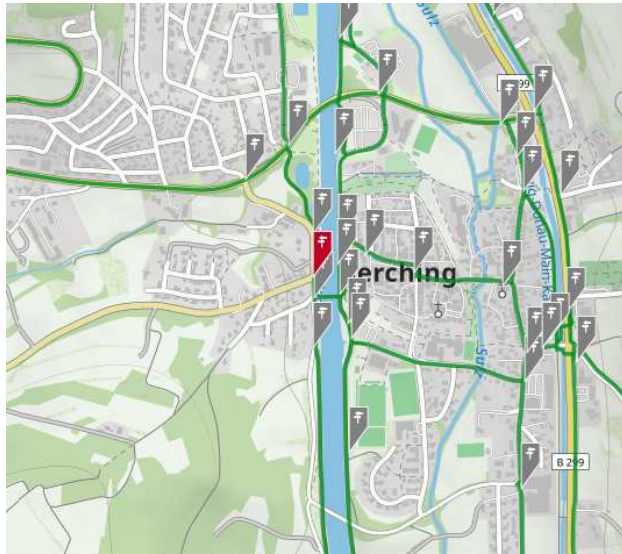
**neu aufstellen**

Schild neu aufstellen



Gemeinde: Berching [Autom. Referenzierung: Südtangente, Berching, Landkreis Neumarkt in der Oberpfalz]  
Pos./WGS84: 49.10611 / 11.43675 Erreichbarkeit: PKW  
Pos./UTM: 32 677843 / 5442111 Anfahrt: Gredinger Straße

Zwei Zwischenwegweiser an zwei Trägern geplant. Demontage alter Radschilder.



Kein Foto

Träger 1: Pfosten      Träger ID: 106282      Unterhalter: Berching  
 Phase: Bestand      Durchm.: 60      Gründung: Grünfläche  
 Material: Stahl      Länge: 300      Fundament: nicht definiert

Vorfahrtsstrasse

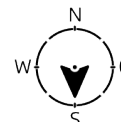


InfraID: 295345    Material: Metall (Blech oder Stahl)    Unterhalter: Berching

Phase: **Neu**    Dimension:    Kontrolleur:

Nut: Unbekannt

Befestigung: Rohrschelle D=60, BA=70  
 Montagetypp:  
 Projekt: Altmuehl-Jura Rad Neuplanung



Radschild Zwischenwegweiser

**Maßnahmen:**  
neu aufstellen

Schild neu aufstellen

InfraID: 295346    Material: Metall (Blech oder Stahl)    Unterhalter: Berching

Phase: **Abbau**    Dimension:    Kontrolleur:

Nut: Unbekannt

Befestigung: nicht definiert  
 Montagetypp:  
 Projekt: Altmuehl-Jura Rad Demontage



Kein Foto

Demontage Rad  
 ZWW: 1  
 Beanstandung: nicht FGSV-konform

**Maßnahmen:**  
abbauen / entfernen

Schild abbauen / entfernen



**Träger 2:** Laternenmast      **Träger ID:** 106283      **Unterhalter:** Berching  
**Phase:** Bestand      **Durchm.:** 60-80

Nr. 581



**InfraID:** 295347    **Material:** Metall (Blech oder Stahl)    **Unterhalter:** Berching

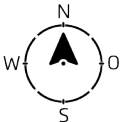
**Phase:** **Neu**    **Dimension:**    **Kontrolleur:**

**Nut:** Unbekannt

**Befestigung:** Rohrschelle D=76 BA=70

**Montagetyp:**

**Projekt:** Altmuehl-Jura Rad Neuplanung




Radschild Zwischenwegweiser

**Maßnahmen:**

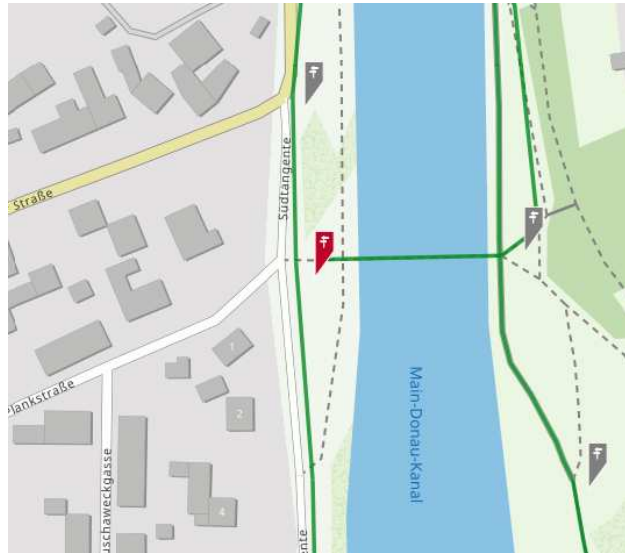
**neu aufstellen**

Schild neu aufstellen




Gemeinde: Berching [Autom. Referenzierung: 2, Südtangente, Berching, Landkreis Neumarkt in der Oberpfalz]  
Pos./WGS84: 49.1056 / 11.43679 Erreichbarkeit: PKW  
Pos./UTM: 32 677848 / 5442054 Anfahrt: Plankstraße

Drei Pfeilwegweiser mittels Pfostenverlängerung neu geplant. Auf Spezialmontage nach Norden achten. Demontage alter Radschilder.



Träger 1: Laternenmast      Träger ID: 106284      Unterhalter: Berching  
 Phase: Bestand      Durchm.: 60-80

Nr. 592



InfraID: 295348    Material: Metall (Blech oder Stahl)    Unterhalter: Berching

Phase: **Abbau**    Dimension:    Kontrolleur:

Nut: Unbekannt

Befestigung: nicht definiert

Montagetyp:

Projekt: Altmuehl-Jura Rad Demontage



Kein Foto

Demontage Rad  
 ZWW: 1  
 Beanstandung: nicht FGSV-konform

**Maßnahmen:**

**abbauen / entfernen**

Schild abbauen / entfernen



**Träger 2:** Pfosten                      **Träger ID:** 106285                      **Unterhalter:** Berching  
**Phase:** Bestand                      **Durchm.:** 60                      **Gründung:** Grünfläche  
**Material:** Stahl                      **Länge:** 250                      **Fundament:** nicht definiert



Gehweg

**Maßnahmen:**

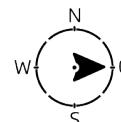
Pfostenverlängerung 0,50 m

Pfostenverlängerung 0,5m 0,5 m; 60mm

**InfraID:** 295349   **Material:** Metall (Blech oder Stahl)   **Unterhalter:** Berching

**Phase:** **Neu**      **Dimension:**                      **Kontrolleur:**

**Nut:** Unbekannt



**Befestigung:** Klemmschelle D=60  
**Montagetyp:** Standard (Fahnenmontage)  
**Projekt:** Altmuehl-Jura Rad Neuplanung



Radschild Pfeilwegweiser; beidseitig bedruckt

Bayernnetz® für Radler	Baroque Radltour
100 x 100 mm	100 x 100 mm
unbekannt	unbekannt
Neu	Neu

**Maßnahmen:**

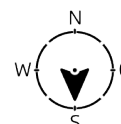
neu aufstellen

Schild neu aufstellen

**InfraID:** 295350   **Material:** Metall (Blech oder Stahl)   **Unterhalter:** Berching

**Phase:** **Neu**      **Dimension:**                      **Kontrolleur:**

**Nut:** Unbekannt



**Befestigung:** Klemmschelle D=60  
**Montagetyp:** Standard (Fahnenmontage)  
**Projekt:** Altmuehl-Jura Rad Neuplanung



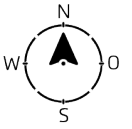
Radschild Pfeilwegweiser; beidseitig bedruckt

**Maßnahmen:**

neu aufstellen

Schild neu aufstellen

**InfraID:** 295351 **Material:** Metall (Blech oder Stahl) **Unterhalter:** Berching  
**Phase:** **Neu** **Dimension:** **Kontrollleur:**  
**Nut:** Unbekannt



**Befestigung:** Klemmschelle D=60  
**Montagetyp:** Spezial: Fahnenmontage mit Pfeil an Pfosten (seitenverkehrt)  
**Projekt:** Altmuehl-Jura Rad Neuplanung



Radschild Pfeilwegweiser; beidseitig bedruckt

Bayernnetz® für Radler	Barocke Radltour
100 x 100 mm	100 x 100 mm
unbekannt	unbekannt
Neu	Neu

**Maßnahmen:**

**neu aufstellen**

Schild neu aufstellen

**InfraID:** 295352 **Material:** Metall (Blech oder Stahl) **Unterhalter:** Berching  
**Phase:** **Abbau** **Dimension:** **Kontrollleur:**  
**Nut:** Unbekannt



**Befestigung:** nicht definiert  
**Montagetyp:**  
**Projekt:** Altmuehl-Jura Rad Demontage




Demontage Rad  
 ZWW: 2  
 Beanstandung: nicht FGSV-konform

**Maßnahmen:**

**abbauen / entfernen**

Schild abbauen / entfernen



Gemeinde: Berching [Autom. Referenzierung: Südtangente, Berching, Landkreis Neumarkt in der Oberpfalz]

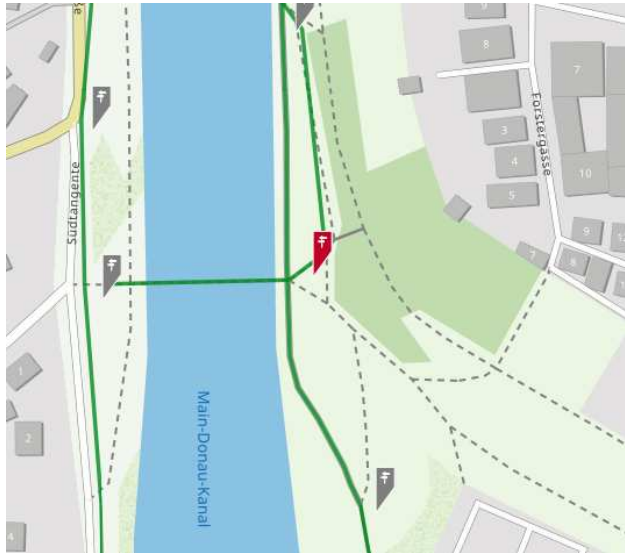
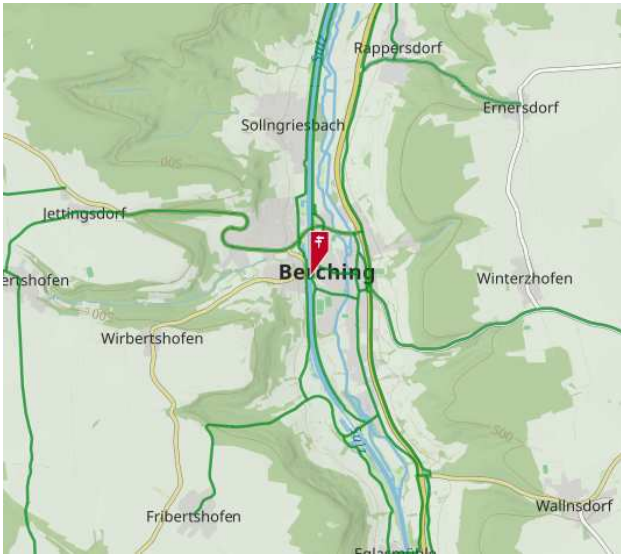
Pos./WGS84: 49.10567 / 11.43776

Pos./UTM: 32 677919 / 5442065

Erreichbarkeit: PKW

Anfahrt: Oberhalb östlich der Brücke

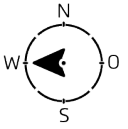
Drei Pfeilwegweiser geplant.





**Träger 1:** Laternenmast      **Träger ID:** 106286      **Unterhalter:** Berching  
**Phase:** Bestand      **Durchm.:** unbekannt

**InfraID:** 295353    **Material:** Metall (Blech oder Stahl)    **Unterhalter:** Berching  
**Phase:** **Neu**      **Dimension:**      **Kontrolleur:**

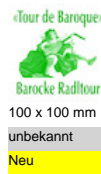


**Nut:** Unbekannt

**Befestigung:** Bandschelle Fahnenmontage D<215mm  
**Montagetyp:** Standard (Fahnenmontage)  
**Projekt:** Altmuehl-Jura Rad Neuplanung



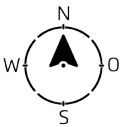
Radschild Pfeilwegweiser; beidseitig bedruckt



**Maßnahmen:**  
**neu aufstellen**

Schild neu aufstellen

**InfraID:** 295354    **Material:** Metall (Blech oder Stahl)    **Unterhalter:** Berching  
**Phase:** **Neu**      **Dimension:**      **Kontrolleur:**

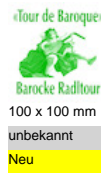


**Nut:** Unbekannt

**Befestigung:** Bandschelle Fahnenmontage D<215mm  
**Montagetyp:** Standard (Fahnenmontage)  
**Projekt:** Altmuehl-Jura Rad Neuplanung



Radschild Pfeilwegweiser; beidseitig bedruckt



**Maßnahmen:**  
**neu aufstellen**

Schild neu aufstellen

**InfraID:** 424997 **Material:** nicht definiert  
Berching

**Unterhalter:**

**Phase:** Neu **Dimension:**

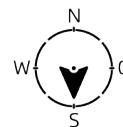
**Kontrolleur:**

**Nut:** Unbekannt

**Befestigung:** Bandschelle Fahnenmontage D<215mm

**Montagetyp:** Standard (Fahnenmontage)


**Projekt:** Altmuehl-Jura Rad Neuplanung



Radschild Pfeilwegweiser; beidseitig bedruckt

**Maßnahmen:**

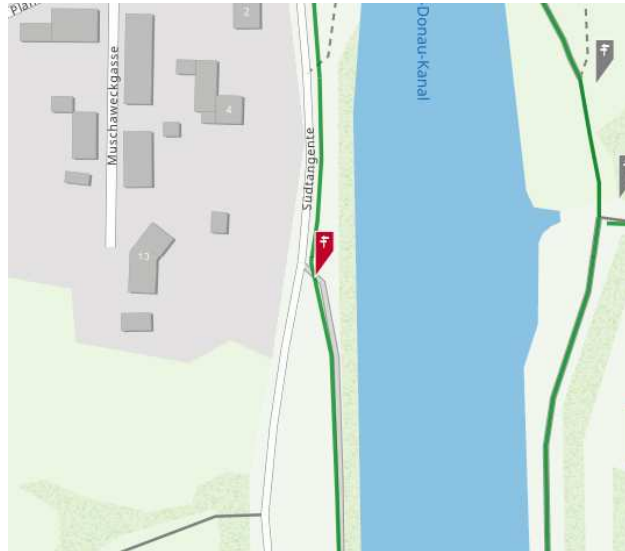
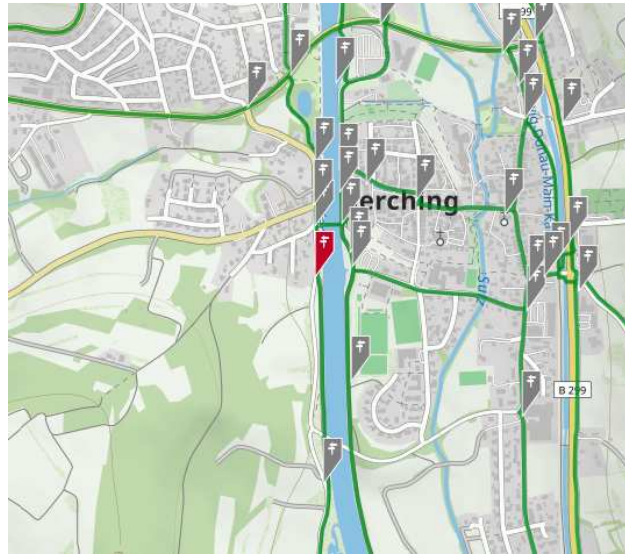
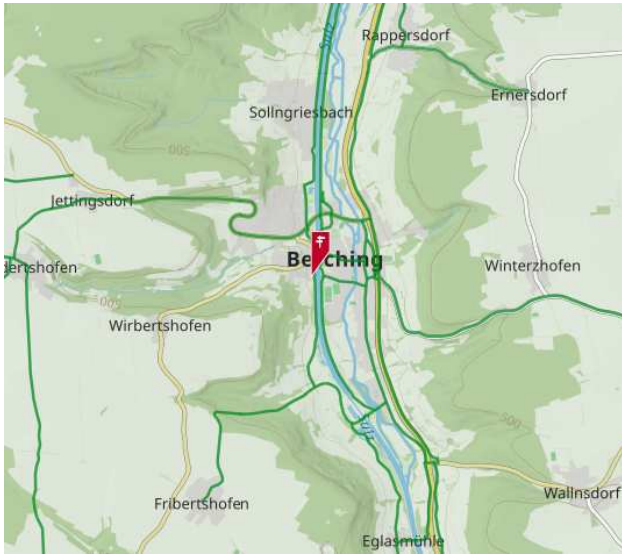
neu aufstellen



Gemeinde: Berching [Autom. Referenzierung: Südtangente, Berching, Landkreis Neumarkt in der Oberpfalz]  
Pos./WGS84: 49.10438 / 11.43676  
Pos./UTM: 32 677850 / 5441919

Erreichbarkeit: PKW  
Anfahrt: Südtangente

Zwei Zwischenwegweiser neu geplant.



Kein Foto



Träger 1: Pfosten      Träger ID: 106287      Unterhalter: Berching  
 Phase: **Neu**      Durchm.: 60      Gründung: Grünfläche  
 Material: Aluminium      Länge: 200      Fundament: nicht definiert



Leerer Pfosten

**Maßnahmen:**

**neu aufstellen**

Träger neu aufstellen

InfraID: 295355    Material: Metall (Blech oder Stahl)    Unterhalter: Berching

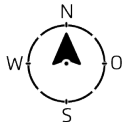
Phase: **Neu**    Dimension:    Kontrolleur:

Nut: Unbekannt

Befestigung: Rohrschelle D=60, BA=70

Montagetyp:

Projekt: Altmuehl-Jura Rad Neuplanung



Radschild Zwischenwegweiser

**Maßnahmen:**

**neu aufstellen**

Schild neu aufstellen

InfraID: 295356    Material: Metall (Blech oder Stahl)    Unterhalter: Berching

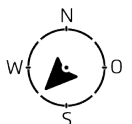
Phase: **Neu**    Dimension:    Kontrolleur:

Nut: Unbekannt

Befestigung: Rohrschelle D=60, BA=70

Montagetyp:

Projekt: Altmuehl-Jura Rad Neuplanung



Radschild Zwischenwegweiser

**Maßnahmen:**

**neu aufstellen**

Schild neu aufstellen



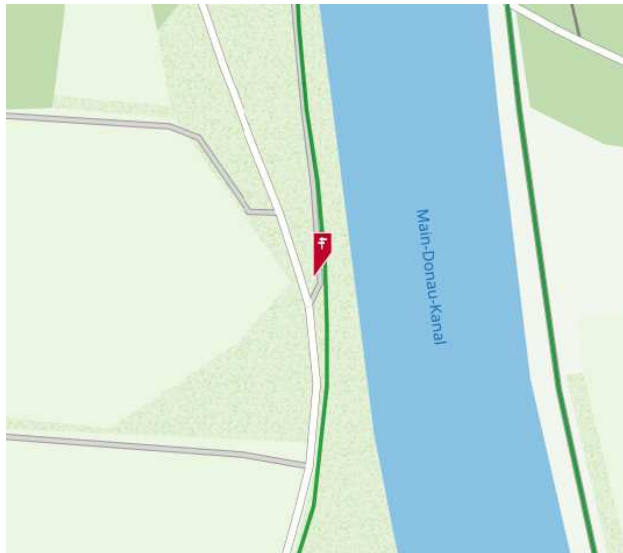
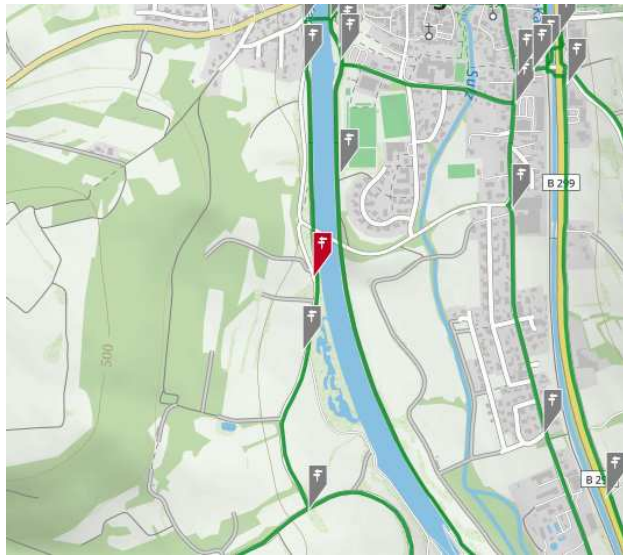
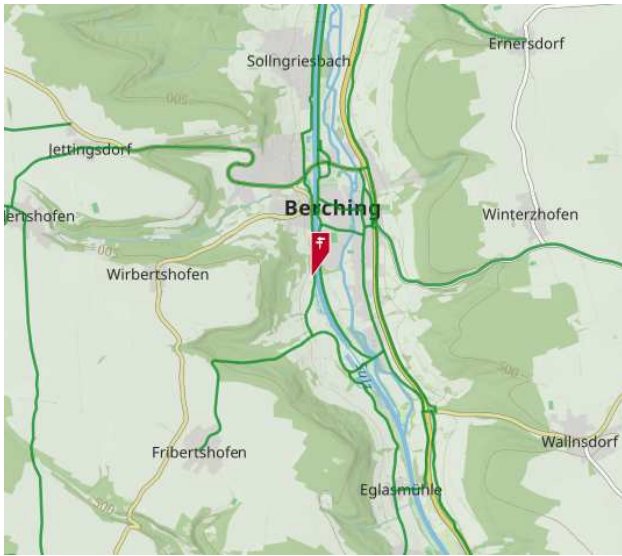
Gemeinde: Berching [Autom. Refrenzierung: Berching, Landkreis Neumarkt in der Oberpfalz]

Pos./WGS84: 49.09935 / 11.4371

Erreichbarkeit: PKW

Pos./UTM: 32 677893 / 5441361

Zwei Zwischenwegweiser neu geplant.



Kein Foto

**Träger 1:** Pfosten                      **Träger ID:** 106288                      **Unterhalter:** Berching  
**Phase:** Bestand                      **Durchm.:** 60                      **Gründung:** Grünfläche  
**Material:** Stahl                      **Länge:** 200                      **Fundament:** nicht definiert

Mit Schild "Betriebsgelände"


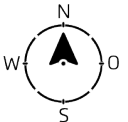


**InfraID:** 295357   **Material:** Metall (Blech oder Stahl)   **Unterhalter:** Berching

**Phase:** Neu      **Dimension:**                      **Kontrolleur:**

**Nut:** Unbekannt

**Befestigung:** Rohrschelle D=60, BA=70  
**Montagetyp:**  
**Projekt:** Altmuehl-Jura Rad Neuplanung



Radschild Zwischenwegweiser

**Maßnahmen:**

neu aufstellen

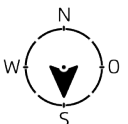
Schild neu aufstellen

**InfraID:** 295358   **Material:** Metall (Blech oder Stahl)   **Unterhalter:** Berching

**Phase:** Neu      **Dimension:**                      **Kontrolleur:**

**Nut:** Unbekannt

**Befestigung:** Rohrschelle D=60, BA=70  
**Montagetyp:**  
**Projekt:** Altmuehl-Jura Rad Neuplanung



Radschild Zwischenwegweiser

**Maßnahmen:**

neu aufstellen

Schild neu aufstellen





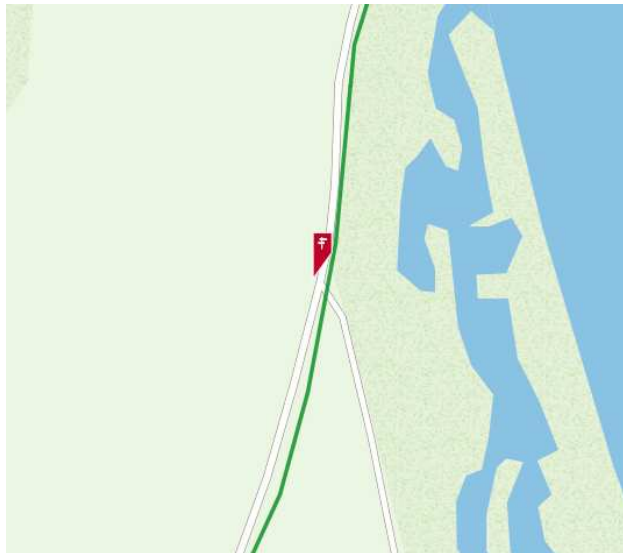
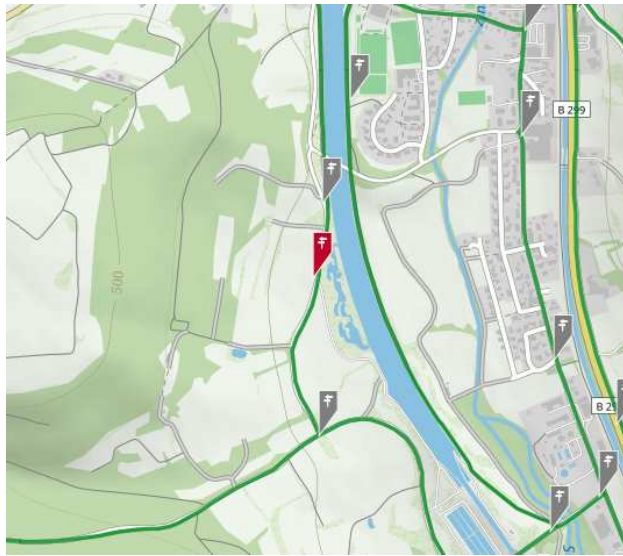
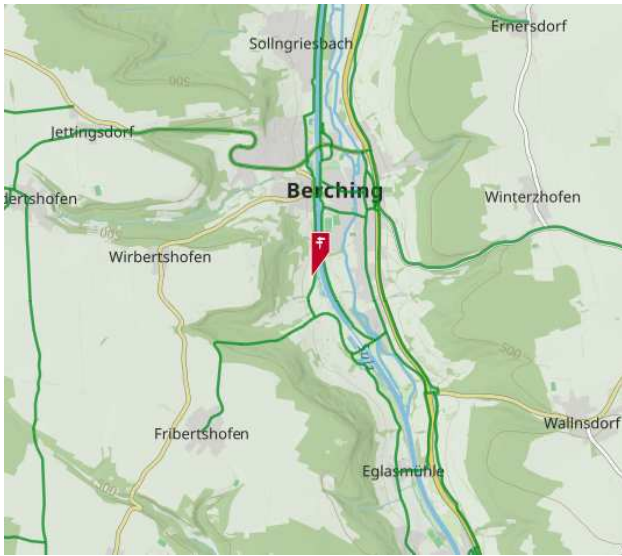
Gemeinde: Berching [Autom. Referenzierung: Berching, Landkreis Neumarkt in der Oberpfalz]

Pos./WGS84: 49.09756 / 11.43672

Erreichbarkeit: PKW

Pos./UTM: 32 677872 / 5441161

Zwei Zwischenwegweiser neu geplant.

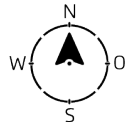


Kein Foto

<b>Träger 1:</b> Pfosten	<b>Träger ID:</b> 106289	<b>Unterhalter:</b> Berching
<b>Phase:</b> Bestand	<b>Durchm.:</b> 60	<b>Gründung:</b> Grünfläche
<b>Material:</b> Aluminium	<b>Länge:</b> 200	<b>Fundament:</b> nicht definiert



**InfraID:** 295359 **Material:** Metall (Blech oder Stahl) **Unterhalter:** Berching  
**Phase:** Neu **Dimension:** **Kontrolleur:**  
**Nut:** Unbekannt



**Befestigung:** Rohrschelle D=60, BA=70  
**Montagetyp:**  
**Projekt:** Altmuehl-Jura Rad Neuplanung

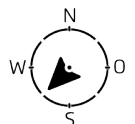


Radschild Zwischenwegweiser

**Maßnahmen:**  
 neu aufstellen

Schild neu aufstellen

**InfraID:** 295360 **Material:** Metall (Blech oder Stahl) **Unterhalter:** Berching  
**Phase:** Neu **Dimension:** **Kontrolleur:**  
**Nut:** Unbekannt



**Befestigung:** Rohrschelle D=60, BA=70  
**Montagetyp:**  
**Projekt:** Altmuehl-Jura Rad Neuplanung



Radschild Zwischenwegweiser

**Maßnahmen:**  
 neu aufstellen

Schild neu aufstellen





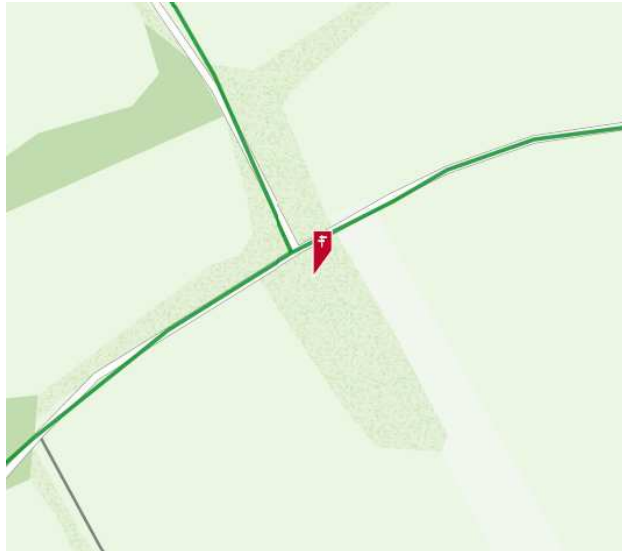
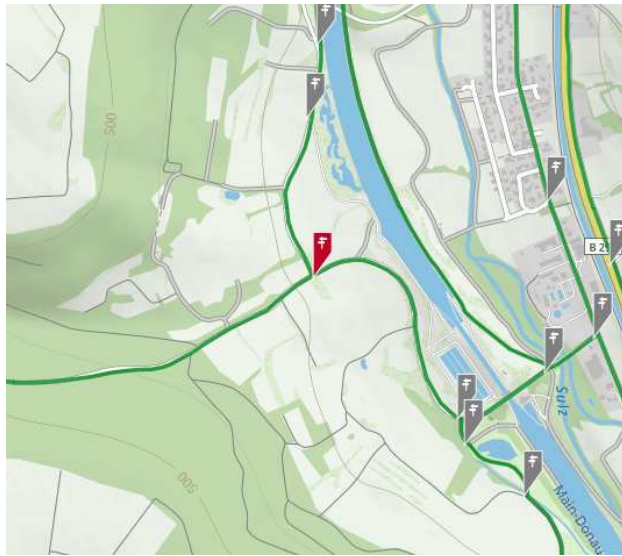
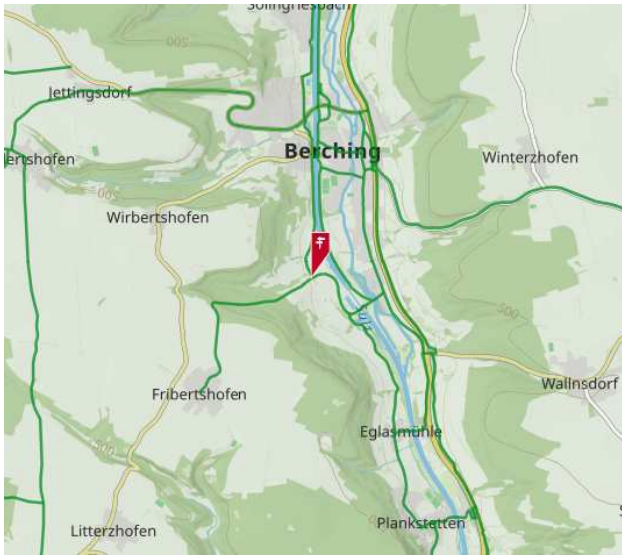
Gemeinde: Berching [Autom. Referenzierung: Fribertshofen, Berching, Landkreis Neumarkt in der Oberpfalz]

Pos./WGS84: 49.09373 / 11.43695

Erreichbarkeit: PKW

Pos./UTM: 32 677902 / 5440736

Drei Pfeilwegweiser an neuem Pfosten geplant.





Träger 1: Pfosten      Träger ID: 106290      Unterhalter: Berching  
 Phase: Neu      Durchm.: 60      Gründung: Grünfläche  
 Material: Stahl      Länge: 350      Fundament: nicht definiert

Positionsvorschlag für neuen Pfosten: Neben rot-weißem-Pfeil-Schild.

**Maßnahmen:**

neu aufstellen

Träger neu aufstellen

InfraID: 295361    Material: Metall (Blech oder Stahl)    Unterhalter:

Berching

Phase: Neu    Dimension:

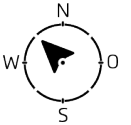
Kontrolleur:

Nut: Unbekannt

Befestigung: Klemmschelle D=60

Montagetyp: Standard (Fahnenmontage)

Projekt: Altmuehl-Jura Rad Neuplanung



Radschild Pfeilwegweiser; beidseitig bedruckt

**Maßnahmen:**

neu aufstellen

Schild neu aufstellen

InfraID: 295362    Material: Metall (Blech oder Stahl)    Unterhalter:

Berching

Phase: Neu    Dimension:

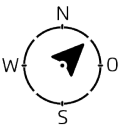
Kontrolleur:

Nut: Unbekannt

Befestigung: Klemmschelle D=60

Montagetyp: Standard (Fahnenmontage)

Projekt: Altmuehl-Jura Rad Neuplanung



Radschild Pfeilwegweiser; beidseitig bedruckt

**Maßnahmen:**

neu aufstellen

Schild neu aufstellen

InfraID: 295363    Material: Metall (Blech oder Stahl)    Unterhalter:

Berching

Phase: Neu    Dimension:

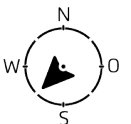
Kontrolleur:

Nut: Unbekannt

Befestigung: Klemmschelle D=60

Montagetyp: Standard (Fahnenmontage)

Projekt: Altmuehl-Jura Rad Neuplanung



Radschild Pfeilwegweiser; beidseitig bedruckt

**Maßnahmen:**


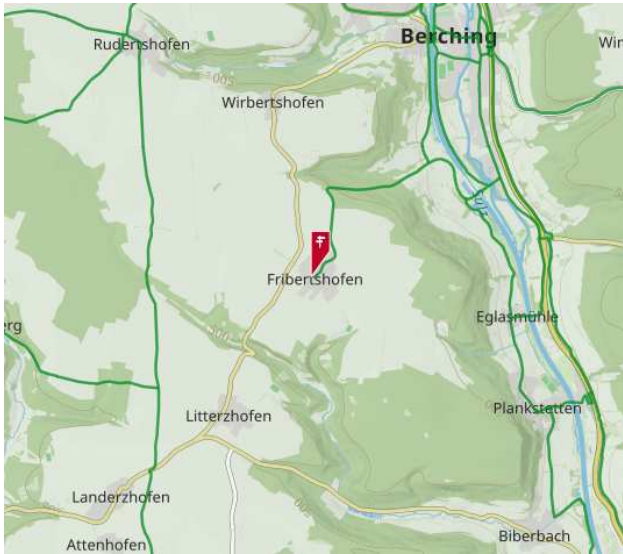
neu aufstellen

Schild neu aufstellen



Gemeinde: Berching [Autom. Referenzierung: St 2336, Fribertshofen, Berching, Landkreis Neumarkt in der Oberpfalz]  
Pos./WGS84: 49.08273 / 11.41991 Erreichbarkeit: PKW  
Pos./UTM: 32 676697 / 5439473 Anfahrt: Spieplatz Fribertshofen

Nur Pfeilwegweiser nach Nordosten geplant.



<b>Träger 1:</b>	Pfosten	<b>Träger ID:</b>	106291	<b>Unterhalter:</b>	Berching
<b>Phase:</b>	Bestand	<b>Durchm.:</b>	60	<b>Gründung:</b>	Grünfläche
<b>Material:</b>	Stahl	<b>Länge:</b>	200	<b>Fundament:</b>	nicht definiert

Greding

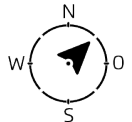


**InfraID:** 295364 **Material:** Metall (Blech oder Stahl) **Unterhalter:** Berching

**Phase:** **Neu** **Dimension:** **Kontrolleur:**

**Nut:** Unbekannt

**Befestigung:** Klemmschelle D=60  
**Montagetyp:** Standard (Fahnenmontage)  
**Projekt:** Altmuehl-Jura Rad Neuplanung



Radschild Pfeilwegweiser; beidseitig bedruckt

**Maßnahmen:**  
 neu aufstellen

Schild neu aufstellen





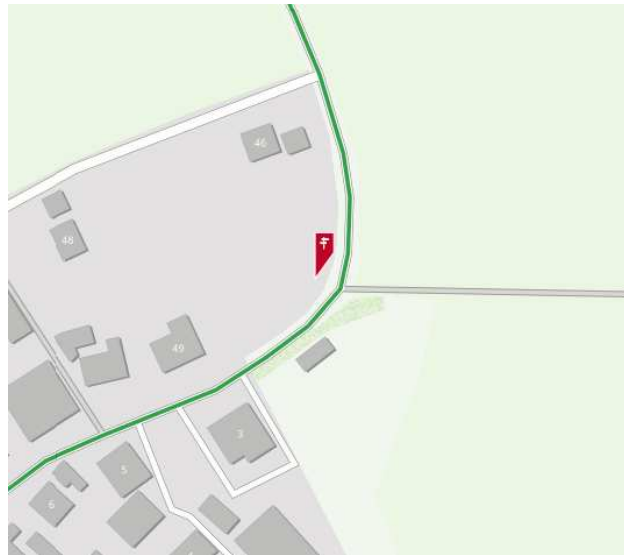
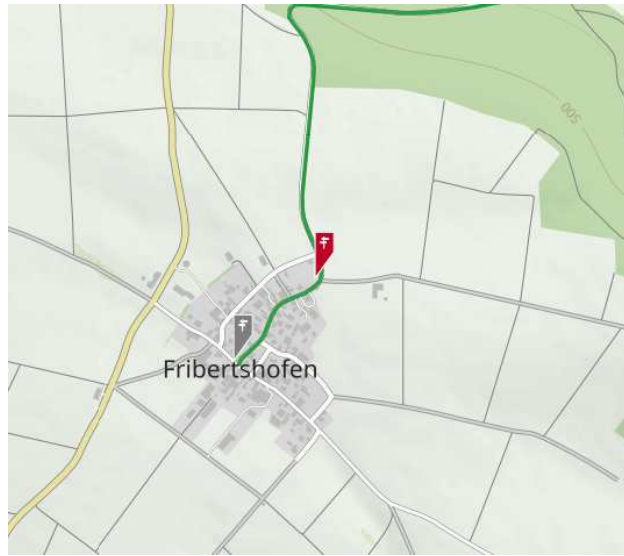
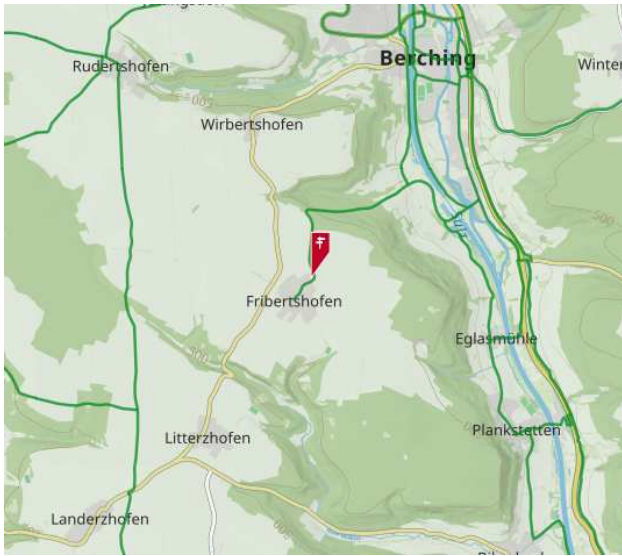
Gemeinde: Berching [Autom. Referenzierung: Fribertshofen, Berching, Landkreis Neumarkt in der Oberpfalz]

Pos./WGS84: 49.08475 / 11.42287

Erreichbarkeit: PKW

Pos./UTM: 32 676907 / 5439704

Zwei Zwischenwegweiser an Laternenmast geplant.



Kein Foto

Träger 1: Laternenmast  
 Phase: Bestand

Träger ID: 106292  
 Durchm.: 100-120

Unterhalter: Berching



InfracID: 295365 Material: Metall (Blech oder Stahl) Unterhalter: Berching

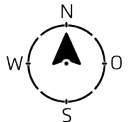
Phase: Neu Dimension: Kontrolleur:

Nut: Unbekannt

Befestigung: Bandschelle D<215mm BA=70mm

Montagetyp:

Projekt: Altmuehl-Jura Rad Neuplanung



Radschild Zwischenwegweiser

**Maßnahmen:**

neu aufstellen

Schild neu aufstellen

InfracID: 295366 Material: Metall (Blech oder Stahl) Unterhalter: Berching

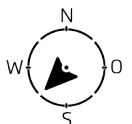
Phase: Neu Dimension: Kontrolleur:

Nut: Unbekannt

Befestigung: Bandschelle D<215mm BA=70mm

Montagetyp:

Projekt: Altmuehl-Jura Rad Neuplanung



Radschild Zwischenwegweiser

**Maßnahmen:**

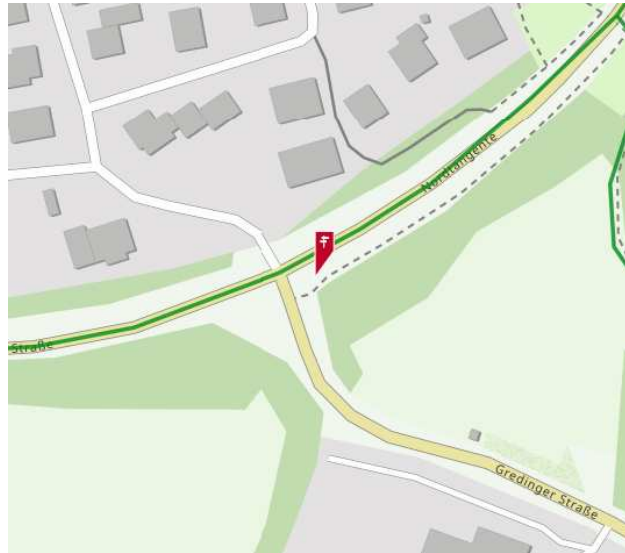
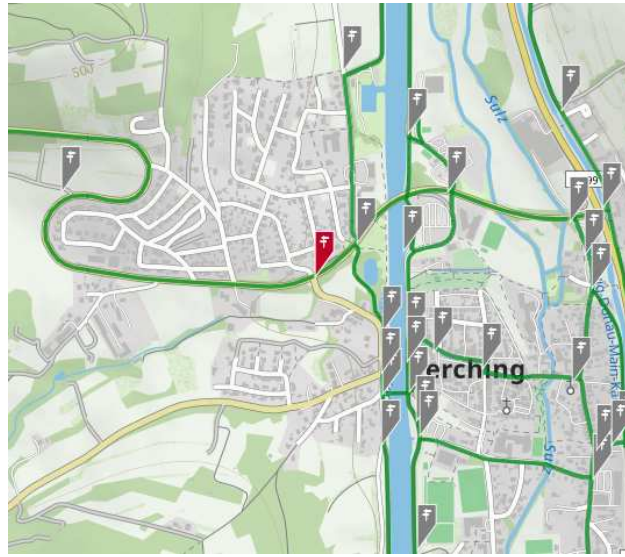
neu aufstellen

Schild neu aufstellen



Gemeinde: Berching [Autom. Referenzierung: Nordtangente, Sollngriesbach, Berching, Landkreis Neumarkt in der Oberpfalz]  
Pos./WGS84: 49.10846 / 11.43428 Erreichbarkeit: PKW  
Pos./UTM: 32 677655 / 5442367 Anfahrt: Nordtangente/ Gredinger Straße

Zwei Zwischenwegweiser geplant.



Kein Foto



<b>Träger 1:</b> Pfosten	<b>Träger ID:</b> 106293	<b>Unterhalter:</b> Berching
<b>Phase:</b> Bestand	<b>Durchm.:</b> 60	<b>Gründung:</b> Grünfläche
<b>Material:</b> Stahl	<b>Länge:</b> 250	<b>Fundament:</b> nicht definiert

Geh- und Radweg



**InfraID:** 295367 **Material:** Metall (Blech oder Stahl) **Unterhalter:** Berching

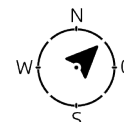
**Phase:** Neu **Dimension:** **Kontrolleur:**

**Nut:** Unbekannt

**Befestigung:** Rohrschelle D=60, BA=70

**Montagetyp:**

**Projekt:** Altmuehl-Jura Rad Neuplanung



Radschild Zwischenwegweiser

**Maßnahmen:**

neu aufstellen

Schild neu aufstellen

**InfraID:** 295368 **Material:** Metall (Blech oder Stahl) **Unterhalter:** Berching

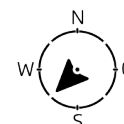
**Phase:** Neu **Dimension:** **Kontrolleur:**

**Nut:** Unbekannt

**Befestigung:** Rohrschelle D=60, BA=70

**Montagetyp:**

**Projekt:** Altmuehl-Jura Rad Neuplanung



Radschild Zwischenwegweiser

**Maßnahmen:**

neu aufstellen

Schild neu aufstellen



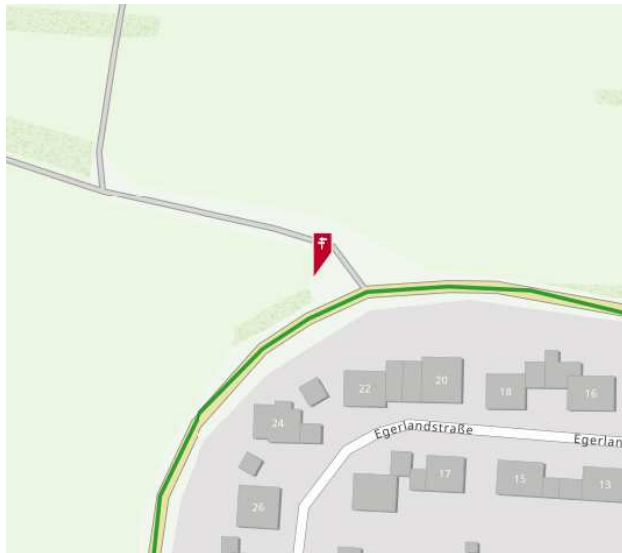
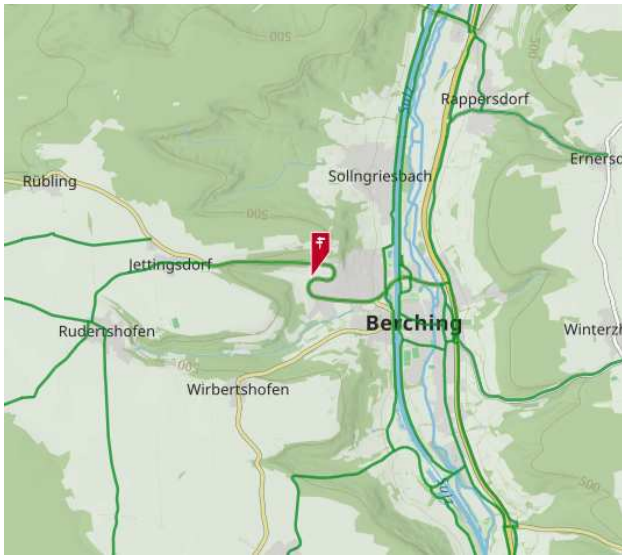
Gemeinde: Berching [Autom. Referenzierung: St 2388, Jettingsdorf, Berching, Landkreis Neumarkt in der Oberpfalz]

Pos./WGS84: 49.11049 / 11.42496

Erreichbarkeit: PKW

Pos./UTM: 32 676967 / 5442570

Zwei Zwischenwegweiser geplant.



<b>Träger 1:</b> Pfosten	<b>Träger ID:</b> 106294	<b>Unterhalter:</b> Berching
<b>Phase:</b> Bestand	<b>Durchm.:</b> 60	<b>Gründung:</b> Grünfläche
<b>Material:</b> Stahl	<b>Länge:</b> 250	<b>Fundament:</b> nicht definiert

Vorfahrtsstrasse



**InfraID:** 295369 **Material:** Metall (Blech oder Stahl) **Unterhalter:** Berching

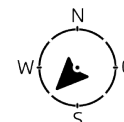
**Phase:** Neu **Dimension:** **Kontrolleur:**

**Nut:** Unbekannt

**Befestigung:** Rohrschelle D=60, BA=70

**Montagetyp:**

**Projekt:** Altmuehl-Jura Rad Neuplanung



Radschild Zwischenwegweiser

**Maßnahmen:**

neu aufstellen

Schild neu aufstellen

**InfraID:** 295370 **Material:** Metall (Blech oder Stahl) **Unterhalter:** Berching

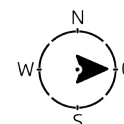
**Phase:** Neu **Dimension:** **Kontrolleur:**

**Nut:** Unbekannt

**Befestigung:** Rohrschelle D=60, BA=70

**Montagetyp:**

**Projekt:** Altmuehl-Jura Rad Neuplanung



Radschild Zwischenwegweiser

**Maßnahmen:**

neu aufstellen

Schild neu aufstellen





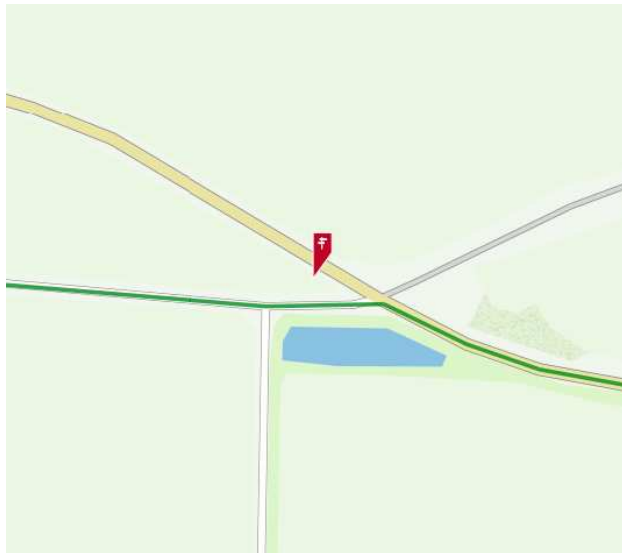
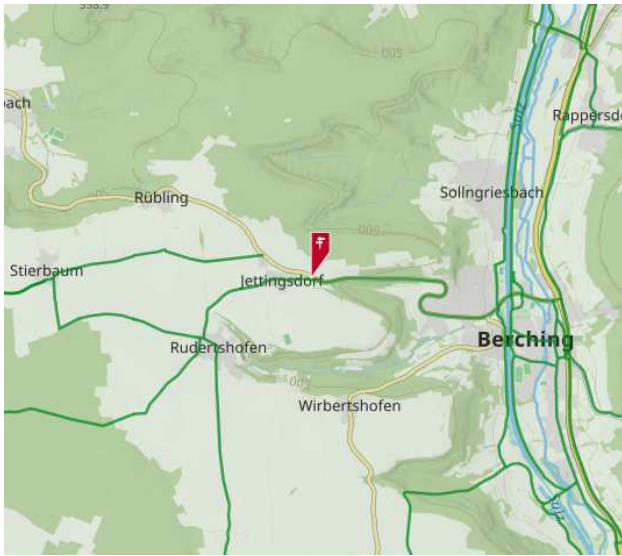
Gemeinde: Berching [Autom. Referenzierung: St 2388, Jettingsdorf, Berching, Landkreis Neumarkt in der Oberpfalz]

Pos./WGS84: 49.11204 / 11.40851

Erreichbarkeit: PKW

Pos./UTM: 32 675762 / 5442704

Zwei Zwischenwegweiser an Verkehrsspiegel geplant.



Kein Foto

<b>Träger 1:</b> Pfosten	<b>Träger ID:</b> 106295	<b>Unterhalter:</b> Berching
<b>Phase:</b> Bestand	<b>Durchm.:</b> 76	<b>Gründung:</b> Grünfläche
<b>Material:</b> Stahl	<b>Länge:</b> 250	<b>Fundament:</b> nicht definiert

Verkehrsspiegel

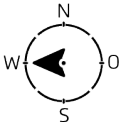


**InfraID:** 295371 **Material:** Metall (Blech oder Stahl) **Unterhalter:** Berching

**Phase:** Neu **Dimension:** **Kontrolleur:**

**Nut:** Unbekannt

**Befestigung:** Rohrschelle D=76 BA=70  
**Montagetyp:**  
**Projekt:** Altmuehl-Jura Rad Neuplanung



Radschild Zwischenwegweiser

**Maßnahmen:**

neu aufstellen

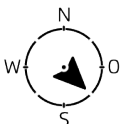
Schild neu aufstellen

**InfraID:** 295372 **Material:** Metall (Blech oder Stahl) **Unterhalter:** Berching

**Phase:** Neu **Dimension:** **Kontrolleur:**

**Nut:** Unbekannt

**Befestigung:** Rohrschelle D=76 BA=70  
**Montagetyp:**  
**Projekt:** Altmuehl-Jura Rad Neuplanung



Radschild Zwischenwegweiser

**Maßnahmen:**

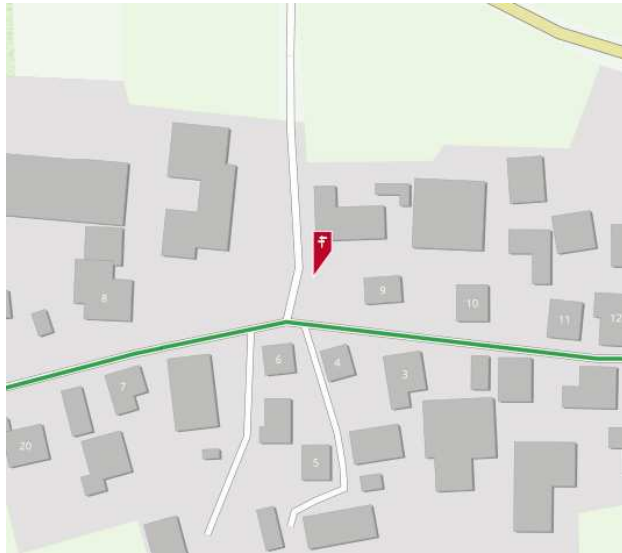
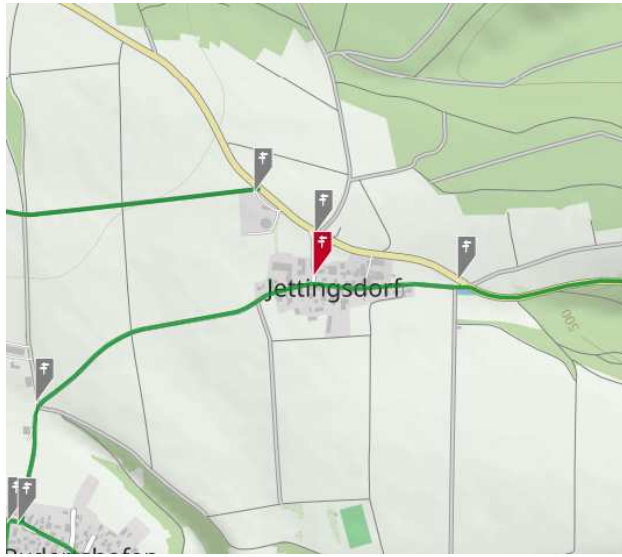
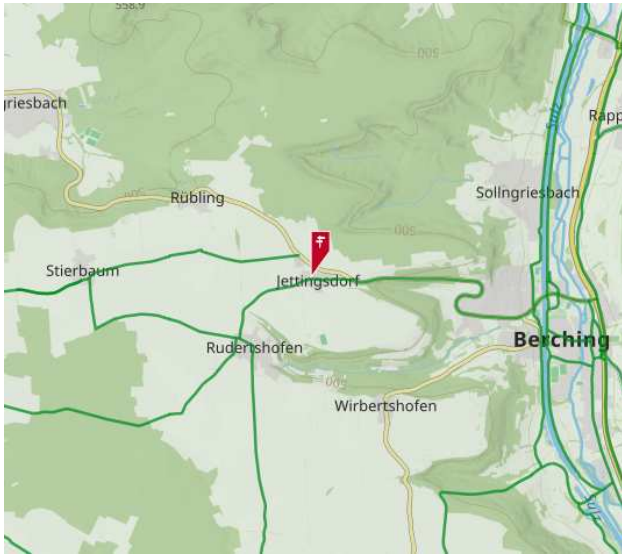
neu aufstellen

Schild neu aufstellen



Gemeinde: Berching [Autom. Referenzierung: Jettingsdorf, Berching, Landkreis Neumarkt in der Oberpfalz]  
Pos./WGS84: 49.11217 / 11.40315 Erreichbarkeit: PKW  
Pos./UTM: 32 675370 / 5442707 Anfahrt: Haltepunkt Jettingsdorf

Drei Pfeilwegweiser an Laternenmast geplant.



Kein Foto



**Träger 1:** Laternenmast      **Träger ID:** 106296      **Unterhalter:** Berching  
**Phase:** Bestand      **Durchm.:** 100-120

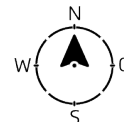
Nr. 8



**InfraID:** 295373    **Material:** Metall (Blech oder Stahl)    **Unterhalter:** Berching

**Phase:** **Neu**    **Dimension:**    **Kontrolleur:**

**Nut:** Unbekannt



**Befestigung:** Bandschelle Fahnenmontage D<215mm  
**Montagetyp:** Standard (Fahnenmontage)  
**Projekt:** Altmuehl-Jura Rad Neuplanung



Radschild Pfeilwegweiser; beidseitig bedruckt

**Maßnahmen:**

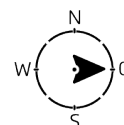
**neu aufstellen**

Schild neu aufstellen

**InfraID:** 295374    **Material:** Metall (Blech oder Stahl)    **Unterhalter:** Berching

**Phase:** **Neu**    **Dimension:**    **Kontrolleur:**

**Nut:** Unbekannt



**Befestigung:** Bandschelle Fahnenmontage D<215mm  
**Montagetyp:** Standard (Fahnenmontage)  
**Projekt:** Altmuehl-Jura Rad Neuplanung



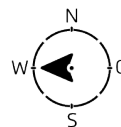
Radschild Pfeilwegweiser; beidseitig bedruckt

**Maßnahmen:**

**neu aufstellen**

Schild neu aufstellen

**InfraID:** 295375 **Material:** Metall (Blech oder Stahl) **Unterhalter:**  
 Berching  
**Phase:** **Neu** **Dimension:** **Kontrolleur:**  
**Nut:** Unbekannt



**Befestigung:** Bandschelle Fahnenmontage D<215mm  
**Montagetyp:** Spezial: Fahnenmontage mit Pfeil an Pfosten  
 (seitenverkehrt)  
**Projekt:** Altmuehl-Jura Rad Neuplanung



Radschild Pfeilwegweiser; beidseitig bedruckt

**Maßnahmen:**  
 neu aufstellen  
 Schild neu aufstellen



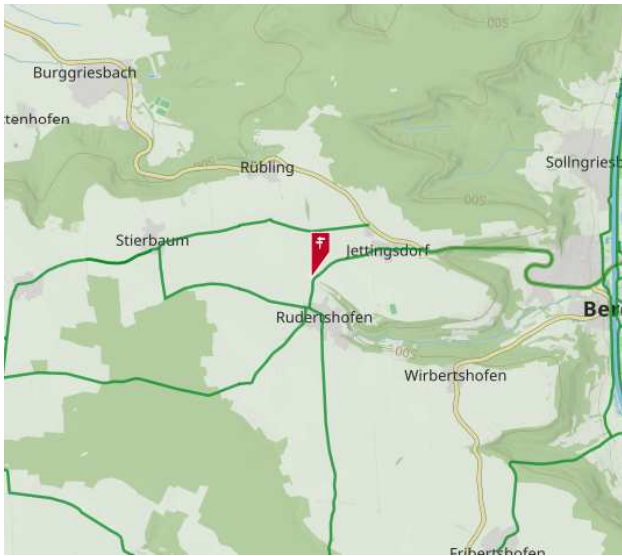
Gemeinde: Berching [Autom. Referenzierung: Rudertshofen, Berching, Landkreis Neumarkt in der Oberpfalz]

Pos./WGS84: 49.1091 / 11.3929

Erreichbarkeit: PKW

Pos./UTM: 32 674633 / 5442341

Zwei Zwischenwegweiser an Holzpfosten geplant



Kein Foto



**Träger 1:** Pfosten      **Träger ID:** 106297      **Unterhalter:** Berching  
**Phase:** Bestand      **Durchm.:** sonstiges      **Gründung:** Grünfläche  
**Material:** Fichtenholz      **Länge:** 150      **Fundament:** nicht definiert



**InfracID:** 295376      **Material:** Metall (Blech oder Stahl)      **Unterhalter:** Berching


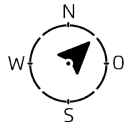
**Phase:** Neu      **Dimension:**      **Kontrolleur:**

**Nut:** Unbekannt

**Befestigung:** Bandschelle D<215mm BA=70mm

**Montagetyp:**

**Projekt:** Altmuehl-Jura Rad Neuplanung



Radschild Zwischenwegweiser

**Maßnahmen:**

neu aufstellen

Schild neu aufstellen

**InfracID:** 295377      **Material:** Metall (Blech oder Stahl)      **Unterhalter:** Berching

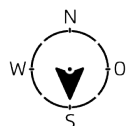
**Phase:** Neu      **Dimension:**      **Kontrolleur:**

**Nut:** Unbekannt

**Befestigung:** Bandschelle D<215mm BA=70mm

**Montagetyp:**

**Projekt:** Altmuehl-Jura Rad Neuplanung



Radschild Zwischenwegweiser

**Maßnahmen:**

neu aufstellen

Schild neu aufstellen



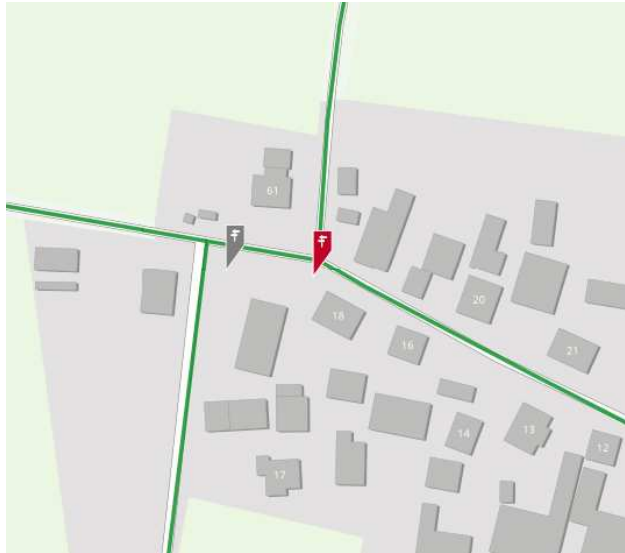
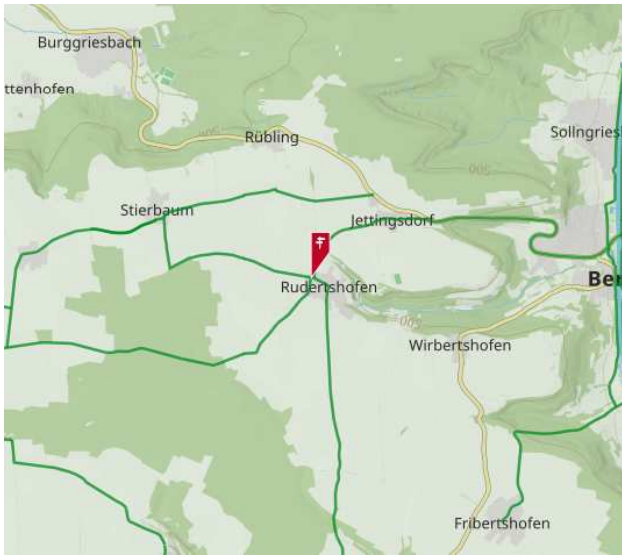
Gemeinde: Berching [Autom. Referenzierung: Rudertshofen, Berching, Landkreis Neumarkt in der Oberpfalz]

Pos./WGS84: 49.10621 / 11.39225

Erreichbarkeit: PKW

Pos./UTM: 32 674596 / 5442019

Zwei Pfeilwegweiser geplant.

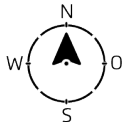


**Träger 1:** Laternenmast      **Träger ID:** 106298      **Unterhalter:** Berching  
**Phase:** Bestand      **Durchm.:** 100-120

Nr. 1



**InfraID:** 295378    **Material:** Metall (Blech oder Stahl)    **Unterhalter:** Berching  
**Phase:** **Neu**    **Dimension:**    **Kontrolleur:**  
**Nut:** Unbekannt



**Befestigung:** Bandschelle Fahnenmontage D<215mm  
**Montagetyp:** Standard (Fahnenmontage)  
**Projekt:** Altmuehl-Jura Rad Neuplanung

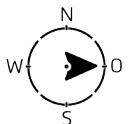


Radschild Pfeilwegweiser; beidseitig bedruckt

**Maßnahmen:**  
neu aufstellen

Schild neu aufstellen

**InfraID:** 295379    **Material:** Metall (Blech oder Stahl)    **Unterhalter:** Berching  
**Phase:** **Neu**    **Dimension:**    **Kontrolleur:**  
**Nut:** Unbekannt



**Befestigung:** Bandschelle Fahnenmontage D<215mm  
**Montagetyp:** Standard (Fahnenmontage)  
**Projekt:** Altmuehl-Jura Rad Neuplanung



Radschild Pfeilwegweiser; beidseitig bedruckt

**Maßnahmen:**  
neu aufstellen

Schild neu aufstellen





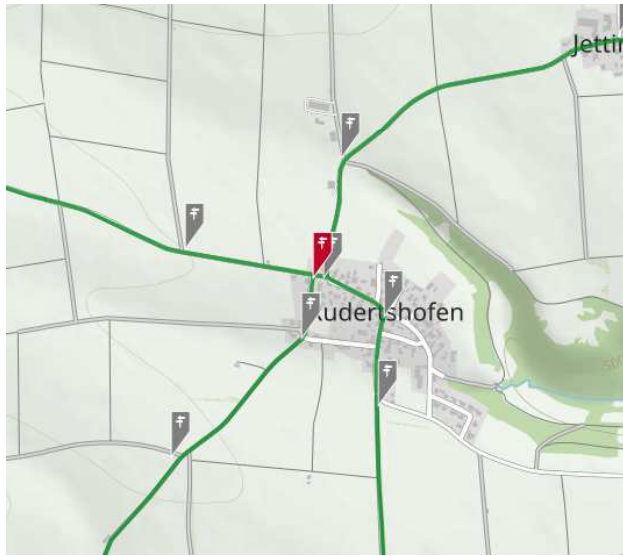
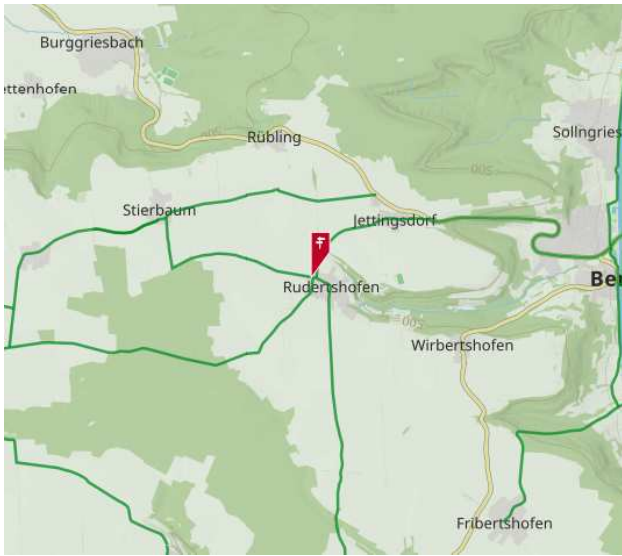
Gemeinde: Berching [Autom. Referenzierung: Rudertshofen, Berching, Landkreis Neumarkt in der Oberpfalz]

Pos./WGS84: 49.10623 / 11.39186

Erreichbarkeit: PKW


Pos./UTM: 32 674567 / 5442020

Zwei Pfeilwegweiser an Laternenmast geplant.



**Träger 1:** Laternenmast      **Träger ID:** 106299      **Unterhalter:** Berching  
**Phase:** Bestand      **Durchm.:** 100-120

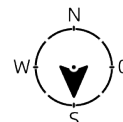
Nr. 29



**InfraID:** 295380    **Material:** Metall (Blech oder Stahl)    **Unterhalter:** Berching

**Phase:** **Neu**    **Dimension:**    **Kontrolleur:**

**Nut:** Unbekannt



**Befestigung:** Bandschelle Fahnenmontage D<215mm  
**Montagetyp:** Standard (Fahnenmontage)  
**Projekt:** Altmuehl-Jura Rad Neuplanung



Radschild Pfeilwegweiser; beidseitig bedruckt

**Maßnahmen:**

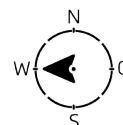
**neu aufstellen**

Schild neu aufstellen

**InfraID:** 295381    **Material:** Metall (Blech oder Stahl)    **Unterhalter:** Berching

**Phase:** **Neu**    **Dimension:**    **Kontrolleur:**

**Nut:** Unbekannt



**Befestigung:** Bandschelle Fahnenmontage D<215mm  
**Montagetyp:** **Spezial: Fahnenmontage mit Pfeil an Pfosten (seitenverkehrt)**

**Projekt:** Altmuehl-Jura Rad Neuplanung




Radschild Pfeilwegweiser; beidseitig bedruckt

;

**Maßnahmen:**

**neu aufstellen**

Schild neu aufstellen



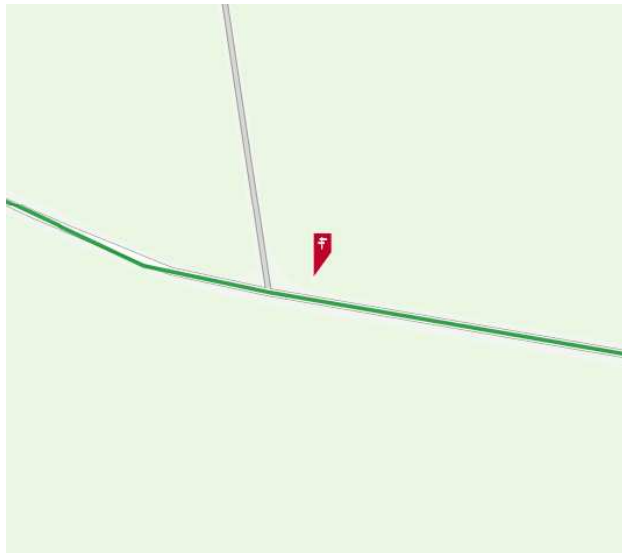
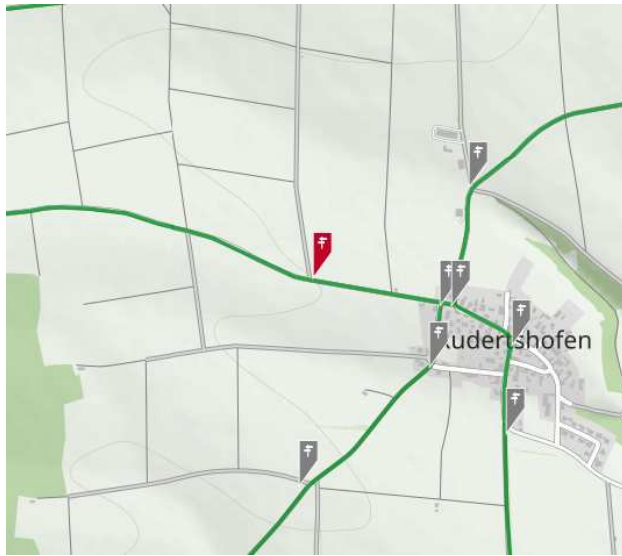
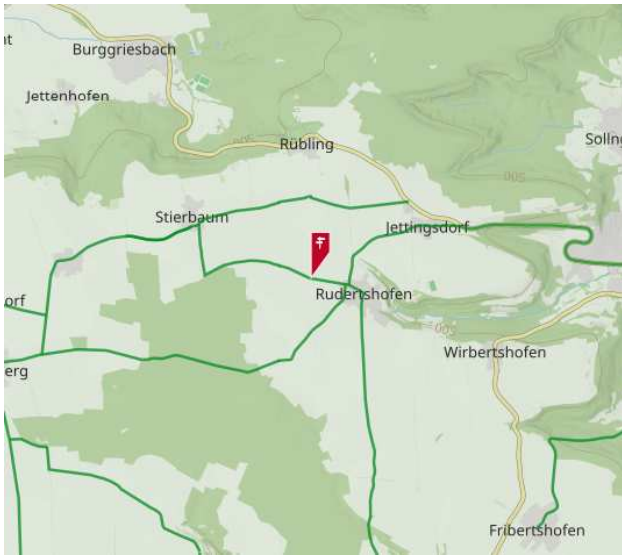
Gemeinde: Berching [Autom. Referenzierung: Rudertshofen, Berching, Landkreis Neumarkt in der Oberpfalz]

Pos./WGS84: 49.10691 / 11.38714

Erreichbarkeit: PKW

Pos./UTM: 32 674220 / 5442085

Zwei Zwischenwegweiser geplant.



Kein Foto



<b>Träger 1:</b> Pfosten	<b>Träger ID:</b> 106300	<b>Unterhalter:</b> Berching
<b>Phase:</b> Bestand	<b>Durchm.:</b> 60	<b>Gründung:</b> Grünfläche
<b>Material:</b> Stahl	<b>Länge:</b> 200	<b>Fundament:</b> nicht definiert

Wasserschutzgebiet



**InfraID:** 295382 **Material:** Metall (Blech oder Stahl) **Unterhalter:** Berching

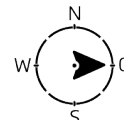
**Phase:** **Neu** **Dimension:** **Kontrolleur:**

**Nut:** Unbekannt

**Befestigung:** Rohrschelle D=60, BA=70

**Montagetyp:**

**Projekt:** Altmuehl-Jura Rad Neuplanung



Radschild Zwischenwegweiser

**Maßnahmen:**

**neu aufstellen**

Schild neu aufstellen

**InfraID:** 295383 **Material:** Metall (Blech oder Stahl) **Unterhalter:** Berching

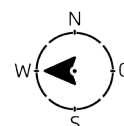
**Phase:** **Neu** **Dimension:** **Kontrolleur:**

**Nut:** Unbekannt

**Befestigung:** Rohrschelle D=60, BA=70

**Montagetyp:**

**Projekt:** Altmuehl-Jura Rad Neuplanung




Radschild Zwischenwegweiser

**Maßnahmen:**

**neu aufstellen**

Schild neu aufstellen



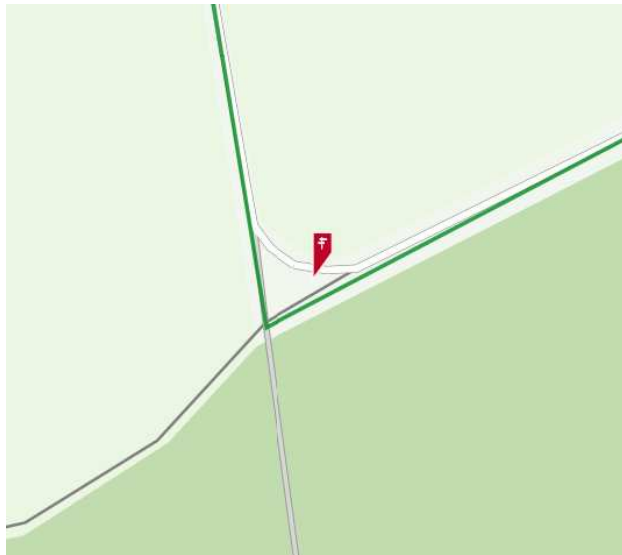
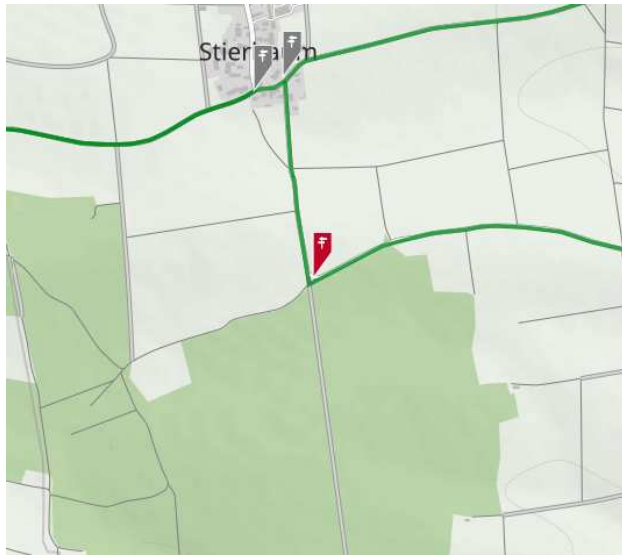
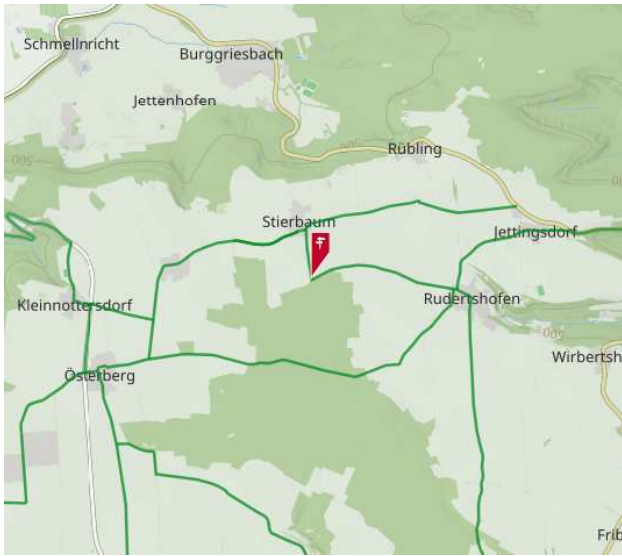
Gemeinde: Berching [Autom. Referenzierung: Rudertshofen, Berching, Landkreis Neumarkt in der Oberpfalz]

Pos./WGS84: 49.10736 / 11.37103

Erreichbarkeit: PKW

Pos./UTM: 32 673043 / 5442098

Neuer Pfosten für zwei Zwischenwegweiser geplant.



Kein Foto

Träger 1: Pfosten  
 Phase: **Neu**  
 Material: Stahl

Träger ID: 106301  
 Durchm.: 60  
 Länge: 250

Unterhalter: Berching  
 Gründung: Grünfläche  
 Fundament: nicht definiert

Positionsvorschlag für neuen Pfosten: auf Grüninsel

**Maßnahmen:**

**neu aufstellen**

Träger neu aufstellen



InfraID: 295384 Material: Metall (Blech oder Stahl) Unterhalter: Berching

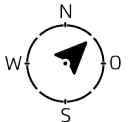
Phase: **Neu** Dimension: Kontrolleur:

Nut: Unbekannt

Befestigung: Rohrschelle D=60, BA=70

Montagetyp:

Projekt: Altmuehl-Jura Rad Neuplanung



Radschild Zwischenwegweiser

**Maßnahmen:**

**neu aufstellen**

Schild neu aufstellen

InfraID: 295385 Material: Metall (Blech oder Stahl) Unterhalter: Berching


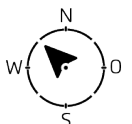
Phase: **Neu** Dimension: Kontrolleur:

Nut: Unbekannt

Befestigung: Rohrschelle D=60, BA=70

Montagetyp:

Projekt: Altmuehl-Jura Rad Neuplanung



Radschild Zwischenwegweiser

**Maßnahmen:**

**neu aufstellen**

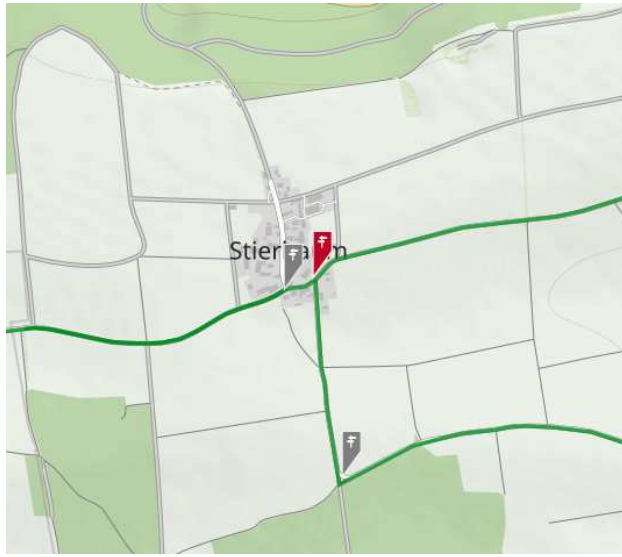
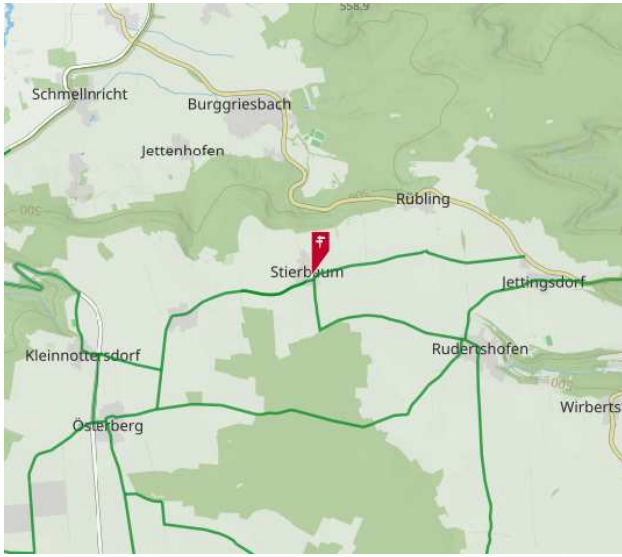
Schild neu aufstellen





Gemeinde: Berching [Autom. Referenzierung: Abzw. Stierbaum, St 2388, Burggriesbach, Berching, Landkreis Neumarkt in der Oberpfalz]  
Pos./WGS84: 49.11222 / 11.36992 Erreichbarkeit: PKW  
Pos./UTM: 32 672945 / 5442635 Anfahrt: Haltepunkt Abzweig Stierbaum

Drei Pfeilwegweiser an Laternenmast geplant.



**Träger 1:** Laternenmast      **Träger ID:** 106302      **Unterhalter:** Berching  
**Phase:** Bestand      **Durchm.:** 100-120

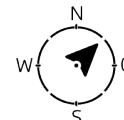
Nr. 3



**InfraID:** 295386    **Material:** Metall (Blech oder Stahl)    **Unterhalter:** Berching

**Phase:** **Neu**      **Dimension:**      **Kontrolleur:**

**Nut:** Unbekannt



**Befestigung:** Bandschelle Fahnenmontage D<215mm  
**Montagetyp:** Standard (Fahnenmontage)  
**Projekt:** Altmuehl-Jura Rad Neuplanung



Radschild Pfeilwegweiser; beidseitig bedruckt

**Maßnahmen:**

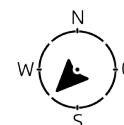
**neu aufstellen**

Schild neu aufstellen

**InfraID:** 295387    **Material:** Metall (Blech oder Stahl)    **Unterhalter:** Berching

**Phase:** **Neu**      **Dimension:**      **Kontrolleur:**

**Nut:** Unbekannt



**Befestigung:** Bandschelle Fahnenmontage D<215mm  
**Montagetyp:** Standard (Fahnenmontage)  
**Projekt:** Altmuehl-Jura Rad Neuplanung



Radschild Pfeilwegweiser; beidseitig bedruckt

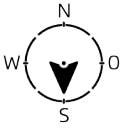
**Maßnahmen:**

**neu aufstellen**

Schild neu aufstellen

**InfraID:** 295388 **Material:** Metall (Blech oder Stahl) **Unterhalter:**

Berching


**Phase:** **Neu****Dimension:****Kontrollleur:****Nut:** Unbekannt**Befestigung:** Bandschelle Fahnenmontage D<215mm**Montagetyp:** Spezial: Fahnenmontage mit Pfeil an Pfosten  
(seitenverkehrt)**Projekt:** Altmuehl-Jura Rad Neuplanung

Radschild Pfeilwegweiser; beidseitig bedruckt

**Maßnahmen:****neu aufstellen**

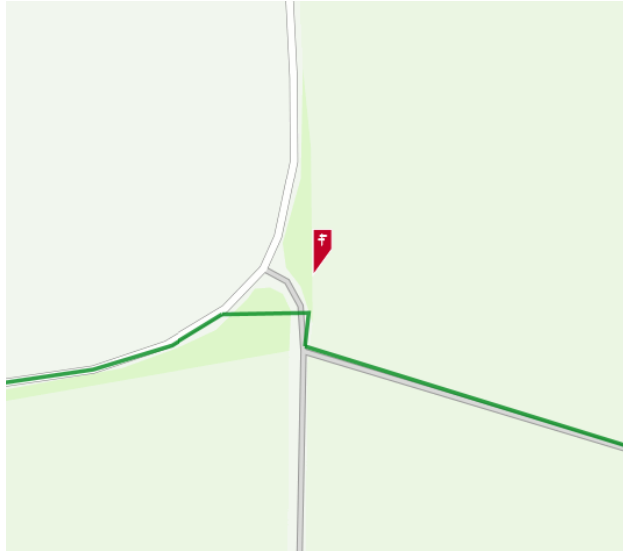
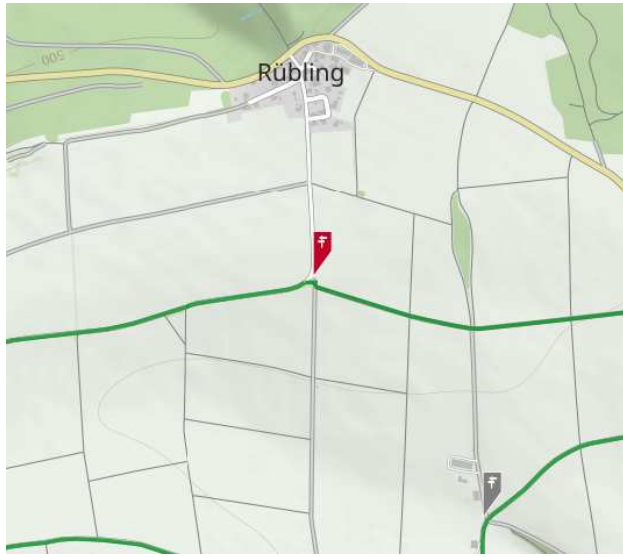
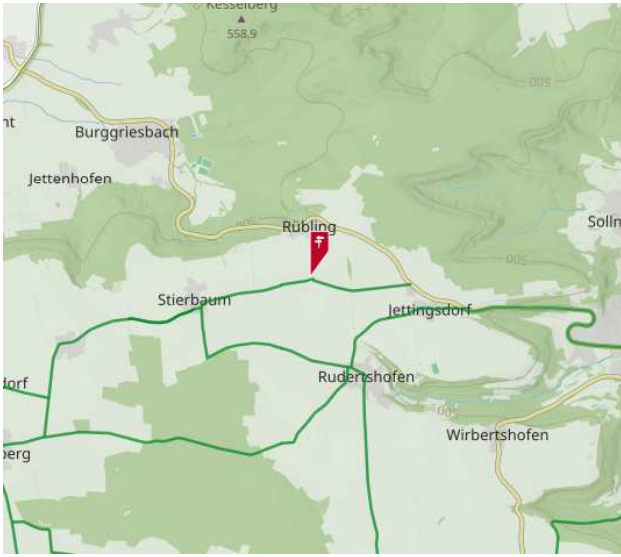
Schild neu aufstellen





Gemeinde: Berching [Autom. Referenzierung: Stierbaum, Berching, Landkreis Neumarkt in der Oberpfalz]  
Pos./WGS84: 49.11494 / 11.38659 Erreichbarkeit: PKW  
Pos./UTM: 32 674152 / 5442976 Anfahrt: Abzweig nach Rübbling

Drei Zwischenwegweiser an drei Trägern geplant.



<b>Träger 1:</b> Pfofen	<b>Träger ID:</b> 106303	<b>Unterhalter:</b> Berching
<b>Phase:</b> Bestand	<b>Durchm.:</b> 60	<b>Gründung:</b> Grünfläche
<b>Material:</b> Stahl	<b>Länge:</b> 300	<b>Fundament:</b> nicht definiert

10,5t



**InfraID:** 295389 **Material:** Metall (Blech oder Stahl) **Unterhalter:** Berching

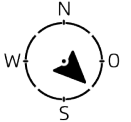
**Phase:** Neu **Dimension:** **Kontrolleur:**

**Nut:** Unbekannt

**Befestigung:** Rohrschelle D=60, BA=70

**Montagetyp:**

**Projekt:** Altmuehl-Jura Rad Neuplanung



Radschild Zwischenwegweiser

**Maßnahmen:**

neu aufstellen

Schild neu aufstellen

<b>Träger 2:</b> Pfosten	<b>Träger ID:</b> 106304	<b>Unterhalter:</b> Berching
<b>Phase:</b> Bestand	<b>Durchm.:</b> 60	<b>Gründung:</b> Grünfläche
<b>Material:</b> Stahl	<b>Länge:</b> 200	<b>Fundament:</b> nicht definiert

10t



**InfraID:** 295390 **Material:** Metall (Blech oder Stahl) **Unterhalter:** Berching

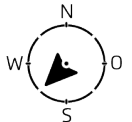
**Phase:** Neu **Dimension:** **Kontrolleur:**

**Nut:** Unbekannt

**Befestigung:** Rohrschelle D=60, BA=70

**Montagetyp:**

**Projekt:** Altmuehl-Jura Rad Neuplanung



Radschild Zwischenwegweiser

**Maßnahmen:**

neu aufstellen

Schild neu aufstellen



<b>Träger 3:</b> Pfosten	<b>Träger ID:</b> 106305	<b>Unterhalter:</b> Berching
<b>Phase:</b> Bestand	<b>Durchm.:</b> 60	<b>Gründung:</b> Grünfläche
<b>Material:</b> Stahl	<b>Länge:</b> 250	<b>Fundament:</b> nicht definiert

Vorfahrt achten



**InfraID:** 295391 **Material:** Metall (Blech oder Stahl) **Unterhalter:** Berching


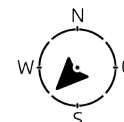
**Phase:** **Neu** **Dimension:** **Kontrolleur:**

**Nut:** Unbekannt

**Befestigung:** Rohrschelle D=60, BA=70

**Montagetyp:**

**Projekt:** Altmuehl-Jura Rad Neuplanung



Radschild Zwischenwegweiser

**Maßnahmen:**

**neu aufstellen**

Schild neu aufstellen



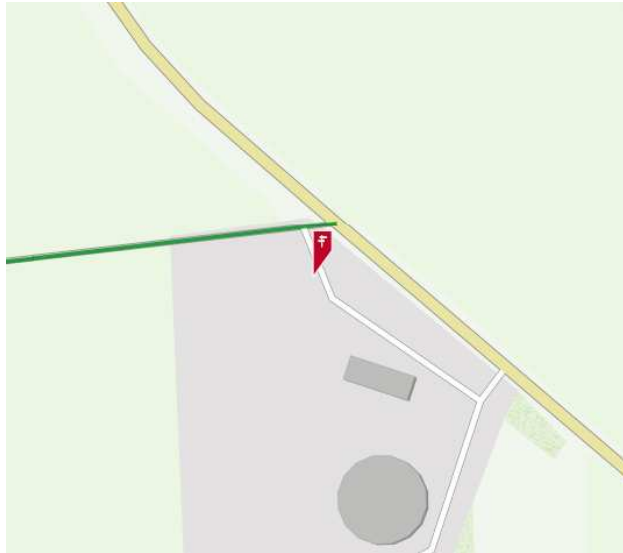
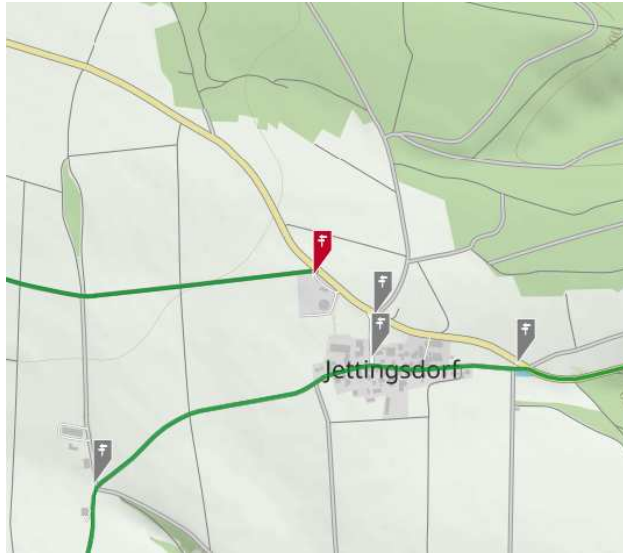
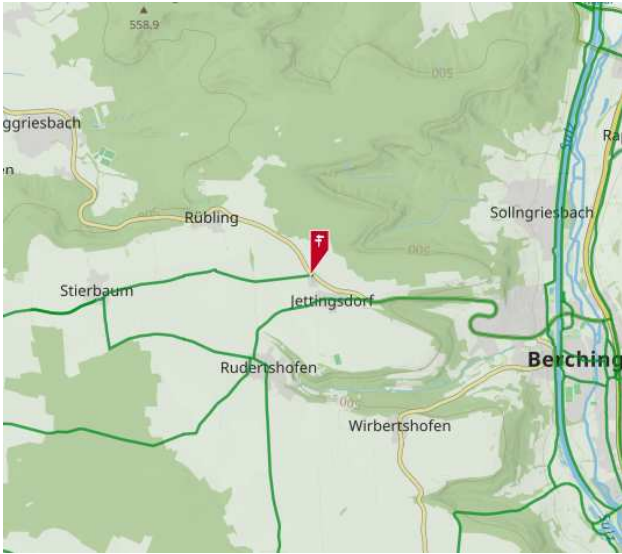
Gemeinde: Berching [Autom. Referenzierung: St 2388, Jettingsdorf, Berching, Landkreis Neumarkt in der Oberpfalz]

Pos./WGS84: 49.11417 / 11.401

Erreichbarkeit: PKW

Pos./UTM: 32 675206 / 5442924

Zwei Zwischenwegweiser geplant.



**Träger 1:** Pfosten      **Träger ID:** 106306      **Unterhalter:** Berching  
**Phase:** Bestand      **Durchm.:** 60      **Gründung:** Grünfläche  
**Material:** Stahl      **Länge:** 250      **Fundament:** nicht definiert

Vorfahrtstraße


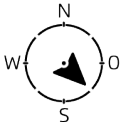


**InfraID:** 295392    **Material:** Metall (Blech oder Stahl)    **Unterhalter:** Berching

**Phase:** Neu      **Dimension:**      **Kontrolleur:**

**Nut:** Unbekannt

**Befestigung:** Rohrschelle D=60, BA=70  
**Montagetyp:**  
**Projekt:** Altmuehl-Jura Rad Neuplanung



Radschild Zwischenwegweiser

**Maßnahmen:**

neu aufstellen

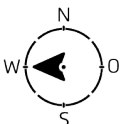
Schild neu aufstellen

**InfraID:** 295393    **Material:** Metall (Blech oder Stahl)    **Unterhalter:** Berching

**Phase:** Neu      **Dimension:**      **Kontrolleur:**

**Nut:** Unbekannt

**Befestigung:** Rohrschelle D=60, BA=70  
**Montagetyp:**  
**Projekt:** Altmuehl-Jura Rad Neuplanung



Radschild Zwischenwegweiser

**Maßnahmen:**

neu aufstellen

Schild neu aufstellen





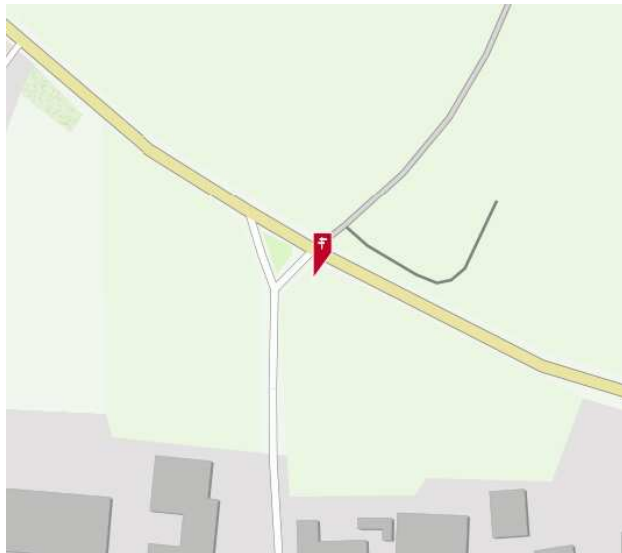
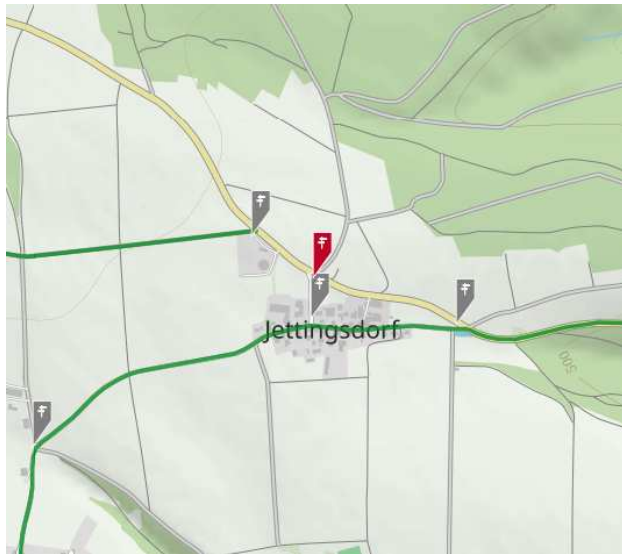
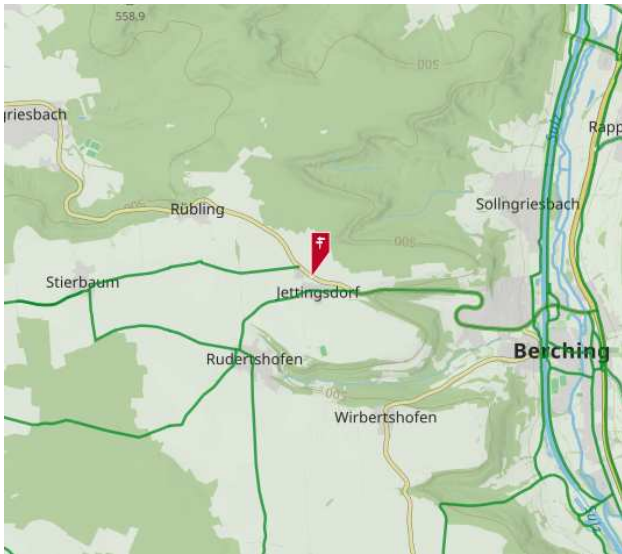
Gemeinde: Berching [Autom. Referenzierung: Jettingsdorf, Berching, Landkreis Neumarkt in der Oberpfalz]

Pos./WGS84: 49.11318 / 11.40323

Erreichbarkeit: PKW

Pos./UTM: 32 675373 / 5442819

Zwei Zwischenwegweiser an zwei Trägern geplant.



Kein Foto

<b>Träger 1:</b> Pfosten	<b>Träger ID:</b> 106307	<b>Unterhalter:</b> Berching
<b>Phase:</b> Bestand	<b>Durchm.:</b> 60	<b>Gründung:</b> Grünfläche
<b>Material:</b> Stahl	<b>Länge:</b> 250	<b>Fundament:</b> nicht definiert



Vorfahrt achten

**InfraID:** 295394 **Material:** Metall (Blech oder Stahl) **Unterhalter:** Berching


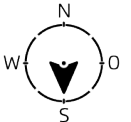
**Phase:** Neu **Dimension:** **Kontrolleur:**

**Nut:** Unbekannt

**Befestigung:** Rohrschelle D=60, BA=70

**Montagetyp:**

**Projekt:** Altmuehl-Jura Rad Neuplanung



Radschild Zwischenwegweiser

**Maßnahmen:**

neu aufstellen

Schild neu aufstellen

<b>Träger 2:</b> Pfosten	<b>Träger ID:</b> 106308	<b>Unterhalter:</b> Berching
<b>Phase:</b> Bestand	<b>Durchm.:</b> 60	<b>Gründung:</b> Grünfläche
<b>Material:</b> Stahl	<b>Länge:</b> 200	<b>Fundament:</b> nicht definiert



**InfraID:** 295395 **Material:** Metall (Blech oder Stahl) **Unterhalter:** Berching

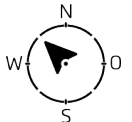
**Phase:** Neu **Dimension:** **Kontrolleur:**

**Nut:** Unbekannt

**Befestigung:** Rohrschelle D=60, BA=70

**Montagetyp:**

**Projekt:** Altmuehl-Jura Rad Neuplanung



Radschild Zwischenwegweiser

**Maßnahmen:**

neu aufstellen

Schild neu aufstellen





Gemeinde: Berching [Autom. Referenzierung: Stierbaum, Berching, Landkreis Neumarkt in der Oberpfalz]

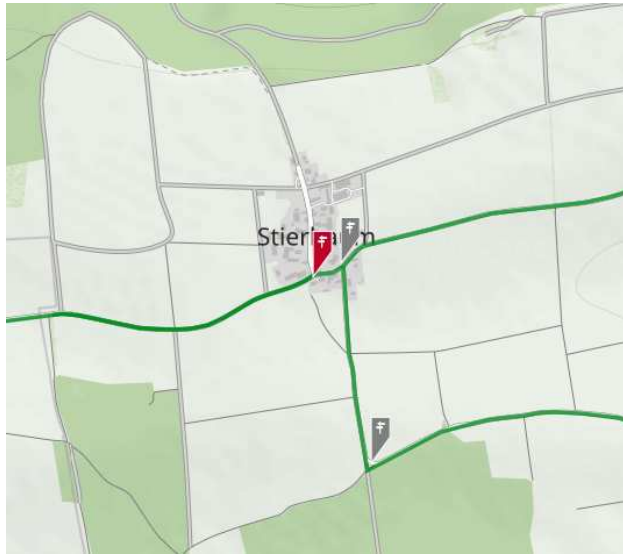
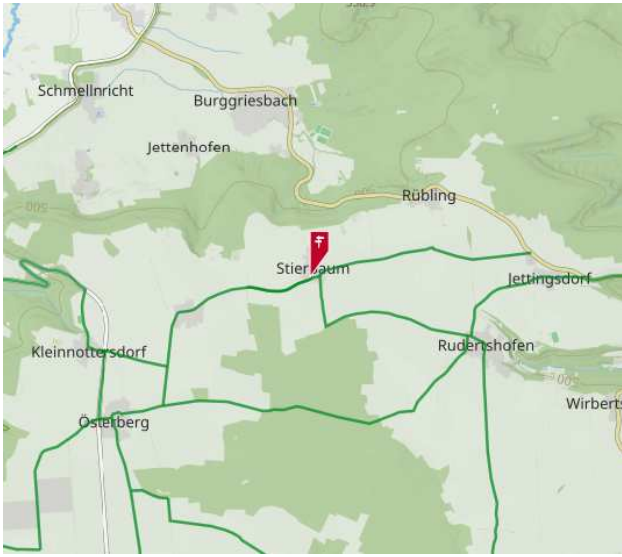
Pos./WGS84: 49.11188 / 11.36888

Pos./UTM: 32 672870 / 5442596

Erreichbarkeit: PKW

Anfahrt: Abzw. nach Stierbaum Ort

Zwei Zwischenwegweiser geplant.



Kein Foto

<b>Träger 1:</b> Pfosten	<b>Träger ID:</b> 106309	<b>Unterhalter:</b> Berching
<b>Phase:</b> Bestand	<b>Durchm.:</b> 60	<b>Gründung:</b> Grünfläche
<b>Material:</b> Stahl	<b>Länge:</b> 200	<b>Fundament:</b> nicht definiert

Rübling



**InfraID:** 295396 **Material:** Metall (Blech oder Stahl) **Unterhalter:** Berching


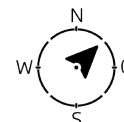
**Phase:** **Neu** **Dimension:** **Kontrolleur:**

**Nut:** Unbekannt

**Befestigung:** Rohrschelle D=60, BA=70

**Montagetyp:**

**Projekt:** Altmuehl-Jura Rad Neuplanung



Radschild Zwischenwegweiser

**Maßnahmen:**

**neu aufstellen**

Schild neu aufstellen

**InfraID:** 295397 **Material:** Metall (Blech oder Stahl) **Unterhalter:** Berching

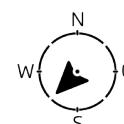
**Phase:** **Neu** **Dimension:** **Kontrolleur:**

**Nut:** Unbekannt

**Befestigung:** Rohrschelle D=60, BA=70

**Montagetyp:**

**Projekt:** Altmuehl-Jura Rad Neuplanung



Radschild Zwischenwegweiser

**Maßnahmen:**

**neu aufstellen**

Schild neu aufstellen



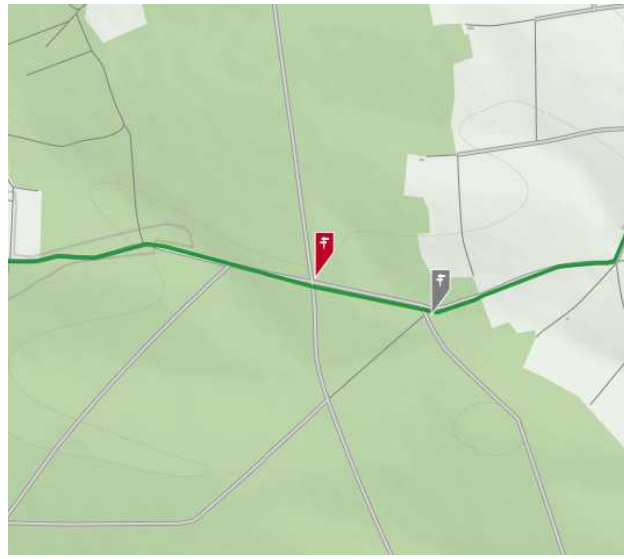
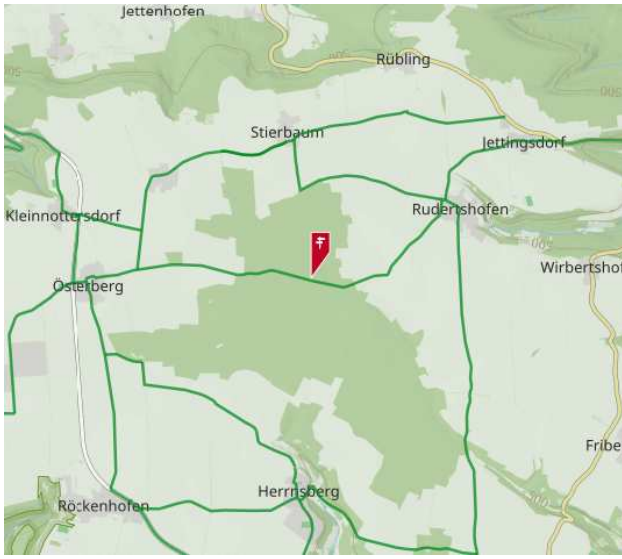
Gemeinde: Berching [Autom. Referenzierung: Großer Schlag, Berching, Landkreis Neumarkt in der Oberpfalz]

Pos./WGS84: 49.09864 / 11.3728

Erreichbarkeit: PKW

Pos./UTM: 32 673203 / 5441133

Zwei Zwischenwegweiser an neuen Pfosten geplant.



Kein Foto




Träger 1: Pfosten      Träger ID: 106313      Unterhalter: Berching  
 Phase: **Neu**      Durchm.: 60      Gründung: Grünfläche  
 Material: Stahl      Länge: 250      Fundament: nicht definiert

Positionsvorschlag für neuen Pfosten: nordöstlich der Wegkreuzung.

**Maßnahmen:**

**neu aufstellen**

Träger neu aufstellen



InfraID: 295405    Material: Metall (Blech oder Stahl)    Unterhalter: Berching


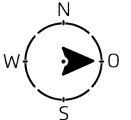
Phase: **Neu**    Dimension:    Kontrolleur:

Nut: Unbekannt

Befestigung: Rohrschelle D=60, BA=70

Montagetyp:

Projekt: Altmuehl-Jura Rad Neuplanung



Radschild Zwischenwegweiser

**Maßnahmen:**

**neu aufstellen**

Schild neu aufstellen

InfraID: 295406    Material: Metall (Blech oder Stahl)    Unterhalter: Berching

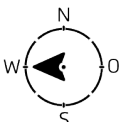
Phase: **Neu**    Dimension:    Kontrolleur:

Nut: Unbekannt

Befestigung: Rohrschelle D=60, BA=70

Montagetyp:

Projekt: Altmuehl-Jura Rad Neuplanung



Radschild Zwischenwegweiser

**Maßnahmen:**

**neu aufstellen**

Schild neu aufstellen



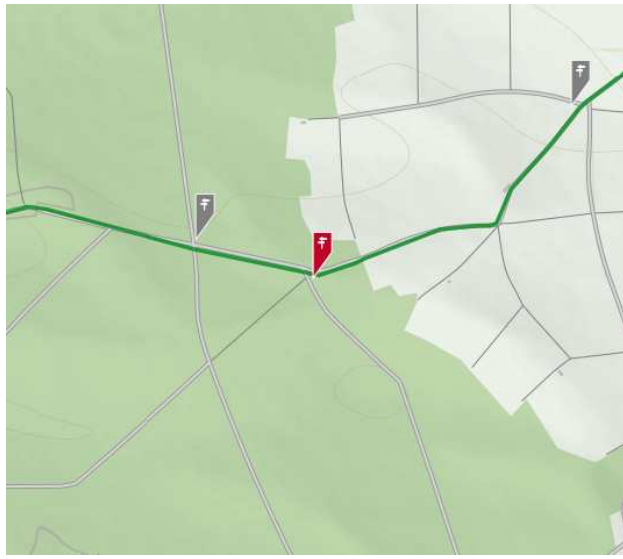
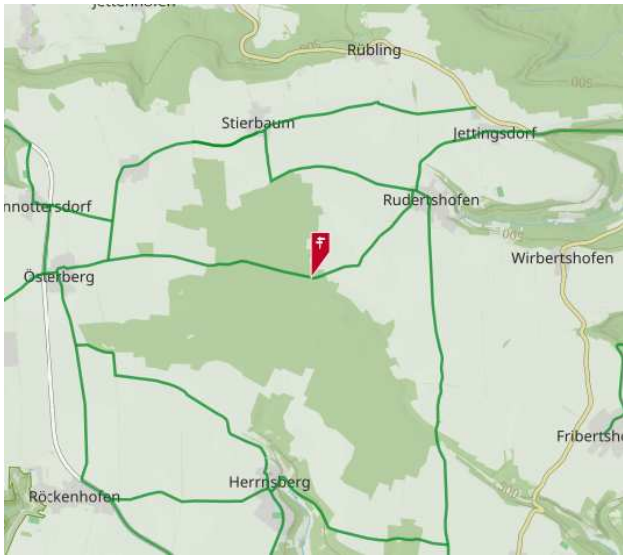
Gemeinde: Berching [Autom. Referenzierung: Großer Schlag, Berching, Landkreis Neumarkt in der Oberpfalz]

Pos./WGS84: 49.09773 / 11.37711

Erreichbarkeit: PKW

Pos./UTM: 32 673520 / 5441042

Zwei Zwischenwegweiser geplant. Träger bitte freischneiden.



Träger 1: Pfosten      Träger ID: 106314      Unterhalter: Berching  
 Phase: Bestand      Durchm.: 60      Gründung: Grünfläche  
 Material: Stahl      Länge: 250      Fundament: nicht definiert

8t

**Maßnahmen:**

freischneiden

Träger Träger frei schneiden



InfralID: 295407    Material: Metall (Blech oder Stahl)    Unterhalter: Berching

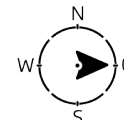
Phase: **Neu**    Dimension:    Kontrolleur:

Nut: Unbekannt

**Befestigung:** Rohrschelle D=60, BA=70

**Montagetyp:**

**Projekt:** Altmuehl-Jura Rad Neuplanung



Radschild Zwischenwegweiser

**Maßnahmen:**

neu aufstellen

Schild neu aufstellen

InfralID: 295408    Material: Metall (Blech oder Stahl)    Unterhalter: Berching

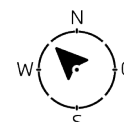
Phase: **Neu**    Dimension:    Kontrolleur:

Nut: Unbekannt

**Befestigung:** Rohrschelle D=60, BA=70

**Montagetyp:**

**Projekt:** Altmuehl-Jura Rad Neuplanung




Radschild Zwischenwegweiser

**Maßnahmen:**

neu aufstellen

Schild neu aufstellen





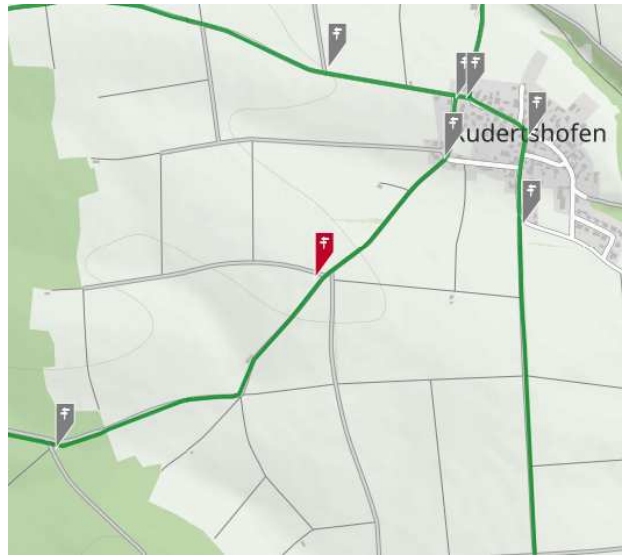
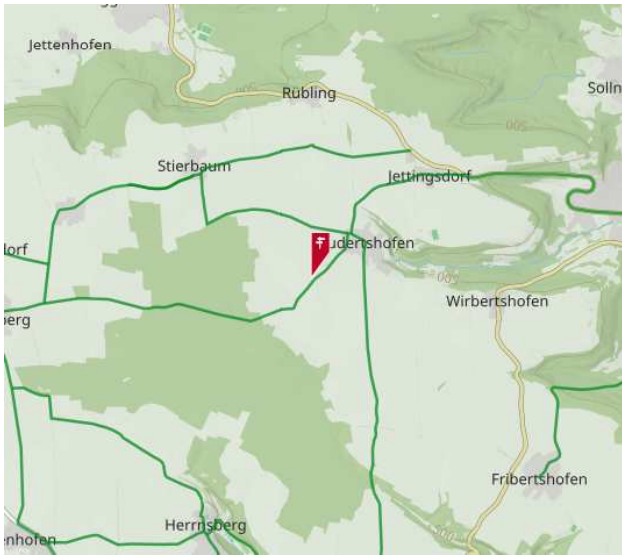
Gemeinde: Berching [Autom. Referenzierung: Rudertshofen, Berching, Landkreis Neumarkt in der Oberpfalz]

Pos./WGS84: 49.10188 / 11.38664

Erreichbarkeit: PKW

Pos./UTM: 32 674202 / 5441525

Doppelpfeil-Zwischenwegweiser an Baum geplant.

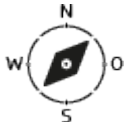


Kein Foto


**Träger 1:** Baum                      **Träger ID:** 106315                      **Unterhalter:** Berching  
**Phase:** Bestand



**InfraID:** 295409   **Material:** Metall (Blech oder Stahl)   **Unterhalter:** Berching  
**Phase:** **Neu**      **Dimension:**                      **Kontrolleur:**  
**Nut:** Unbekannt




**Befestigung:** Baumkleber  
**Montagetyp:**  
**Projekt:** Altmuehl-Jura Rad Neuplanung



Radschild Zwischenwegweiser

**Maßnahmen:**  
neu aufstellen

Schild neu aufstellen



Gemeinde: Berching [Autom. Referenzierung: Rudertshofen, Berching, Landkreis Neumarkt in der Oberpfalz]

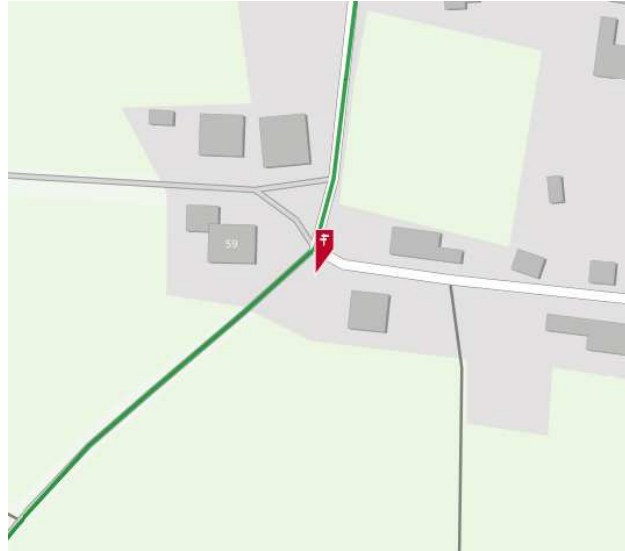
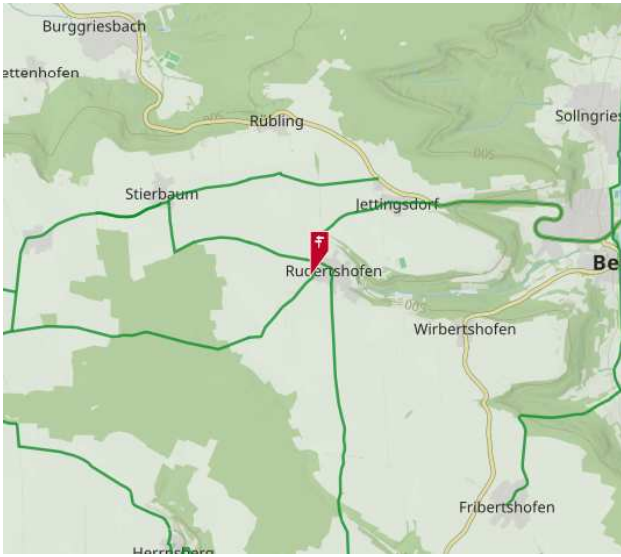
Pos./WGS84: 49.10475 / 11.39143

Pos./UTM: 32 674541 / 5441854

Erreichbarkeit: PKW

Anfahrt: Freiwillige Feuerwehr

Zwei Zwischenwegweiser geplant.



Kein Foto



**Träger 1:** Pfosten      **Träger ID:** 106316      **Unterhalter:** Berching  
**Phase:** Bestand      **Durchm.:** 60      **Gründung:** Grünfläche  
**Material:** Stahl      **Länge:** 250      **Fundament:** nicht definiert

Zone 30



**InfracID:** 295410    **Material:** Metall (Blech oder Stahl)    **Unterhalter:** Berching


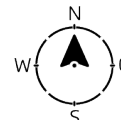
**Phase:** Neu      **Dimension:**      **Kontrolleur:**

**Nut:** Unbekannt

**Befestigung:** Rohrschelle D=60, BA=70

**Montagetyp:**

**Projekt:** Altmuehl-Jura Rad Neuplanung



Radschild Zwischenwegweiser

**Maßnahmen:**

neu aufstellen

Schild neu aufstellen

**InfracID:** 295411    **Material:** Metall (Blech oder Stahl)    **Unterhalter:** Berching

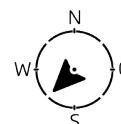
**Phase:** Neu      **Dimension:**      **Kontrolleur:**

**Nut:** Unbekannt

**Befestigung:** Rohrschelle D=60, BA=70

**Montagetyp:**

**Projekt:** Altmuehl-Jura Rad Neuplanung



Radschild Zwischenwegweiser

**Maßnahmen:**

neu aufstellen

Schild neu aufstellen



Gemeinde: Berching [Autom. Referenzierung: 7, Rudertshofen, Berching, Landkreis Neumarkt in der Oberpfalz]

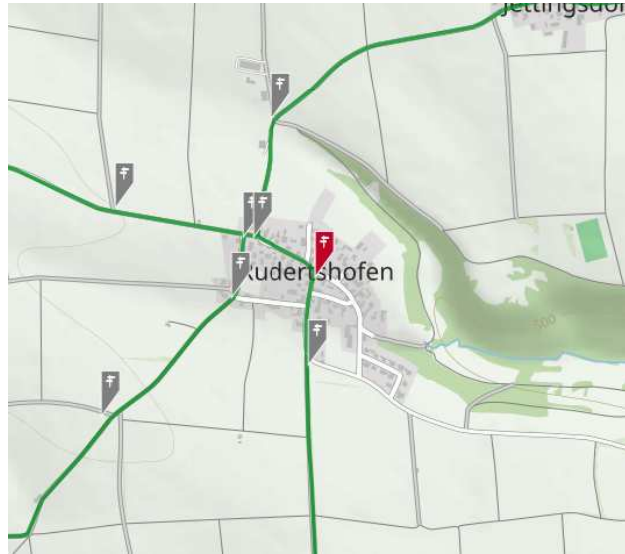
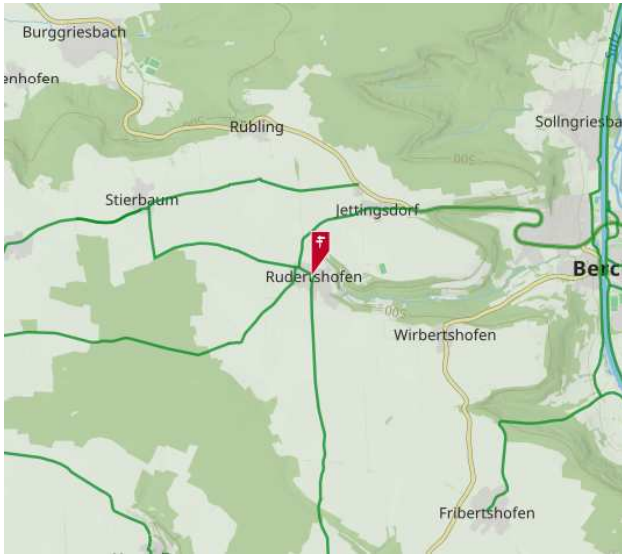
Pos./WGS84: 49.10528 / 11.3945

Pos./UTM: 32 674763 / 5441920

Erreichbarkeit: PKW

Anfahrt: St. Wunibald

Zwei Zwischenwegweiser geplant.



Kein Foto

<b>Träger 1:</b> Pfosten	<b>Träger ID:</b> 106317	<b>Unterhalter:</b> Berching
<b>Phase:</b> Bestand	<b>Durchm.:</b> 60	<b>Gründung:</b> Grünfläche
<b>Material:</b> Stahl	<b>Länge:</b> 150	<b>Fundament:</b> nicht definiert

Wirbertshofen 2km



**InfraID:** 295412 **Material:** Metall (Blech oder Stahl) **Unterhalter:** Berching


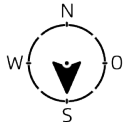
**Phase:** Neu **Dimension:** **Kontrolleur:**

**Nut:** Unbekannt

**Befestigung:** Bandschelle D<215mm BA=70mm

**Montagetyp:**

**Projekt:** Altmuehl-Jura Rad Neuplanung



Radschild Zwischenwegweiser

**Maßnahmen:**

neu aufstellen

Schild neu aufstellen

**InfraID:** 295413 **Material:** Metall (Blech oder Stahl) **Unterhalter:** Berching

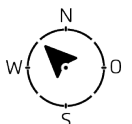
**Phase:** Neu **Dimension:** **Kontrolleur:**

**Nut:** Unbekannt

**Befestigung:** Bandschelle D<215mm BA=70mm

**Montagetyp:**

**Projekt:** Altmuehl-Jura Rad Neuplanung



Radschild Zwischenwegweiser

**Maßnahmen:**

neu aufstellen

Schild neu aufstellen





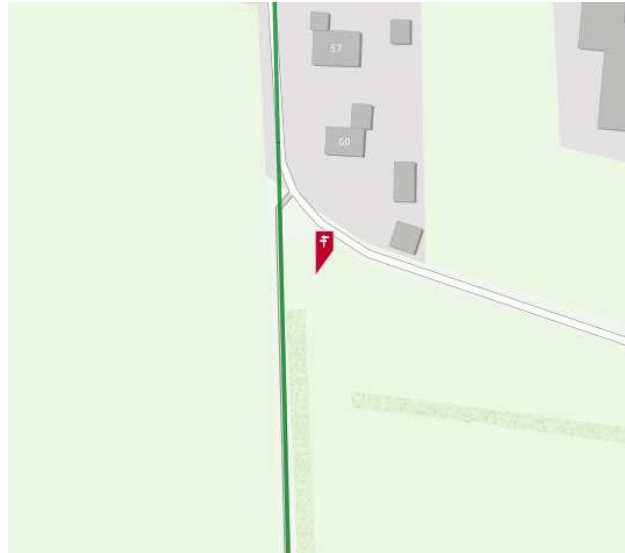
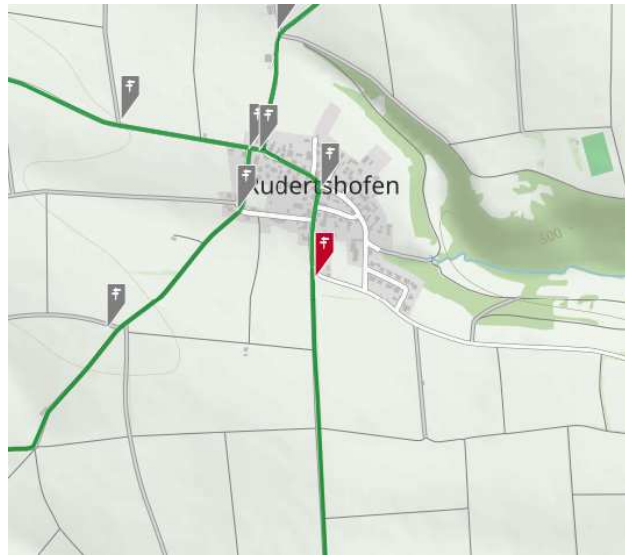
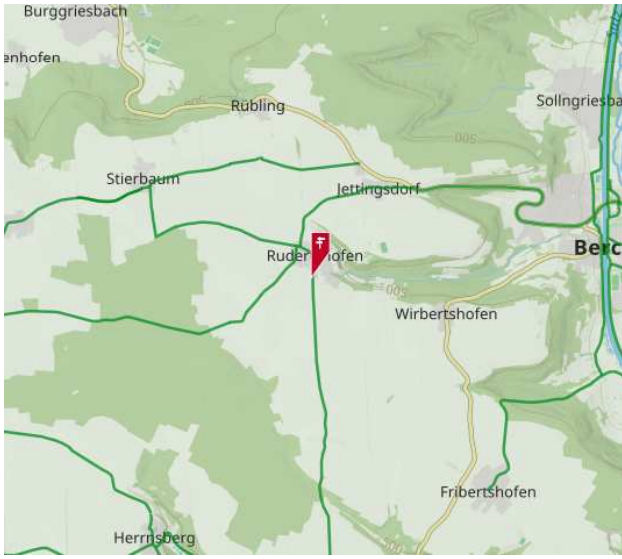
Gemeinde: Berching [Autom. Referenzierung: St 2388, Jettingsdorf, Berching, Landkreis Neumarkt in der Oberpfalz]

Pos./WGS84: 49.10314 / 11.39428

Erreichbarkeit: PKW

Pos./UTM: 32 674755 / 5441682

Zwei Zwischenwegweiser an zwei Trägern geplant.



Kein Foto

<b>Träger 1:</b> Pfosten	<b>Träger ID:</b> 106318	<b>Unterhalter:</b> Berching
<b>Phase:</b> Bestand	<b>Durchm.:</b> 60	<b>Gründung:</b> Grünfläche
<b>Material:</b> Stahl	<b>Länge:</b> 200	<b>Fundament:</b> nicht definiert

Wirbertshofen



**InfraID:** 295414 **Material:** Metall (Blech oder Stahl) **Unterhalter:** Berching


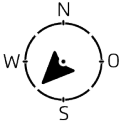
**Phase:** **Neu** **Dimension:** **Kontrolleur:**

**Nut:** Unbekannt

**Befestigung:** Rohrschelle D=60, BA=70

**Montagetyp:**

**Projekt:** Altmuehl-Jura Rad Neuplanung



Radschild Zwischenwegweiser

**Maßnahmen:**

**neu aufstellen**

Schild neu aufstellen

**Träger 2:** Laternenmast      **Träger ID:** 106319      **Unterhalter:** Berching  
**Phase:** Bestand      **Durchm.:** 80-100

Zone 30



**InfraID:** 295415    **Material:** Metall (Blech oder Stahl)    **Unterhalter:** Berching

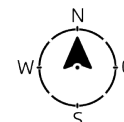
**Phase:** **Neu**    **Dimension:**    **Kontrolleur:**

**Nut:** Unbekannt

**Befestigung:** Bandschelle D<215mm BA=70mm

**Montagetyp:**

**Projekt:** Altmuehl-Jura Rad Neuplanung



Radschild Zwischenwegweiser

**Maßnahmen:**

**neu aufstellen**

Schild neu aufstellen





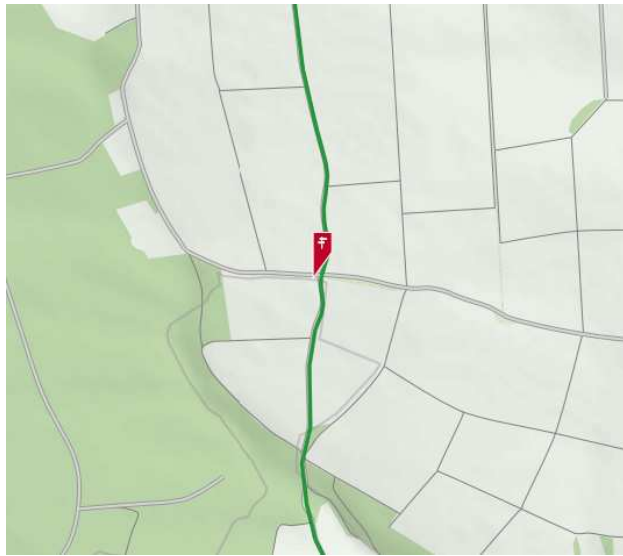
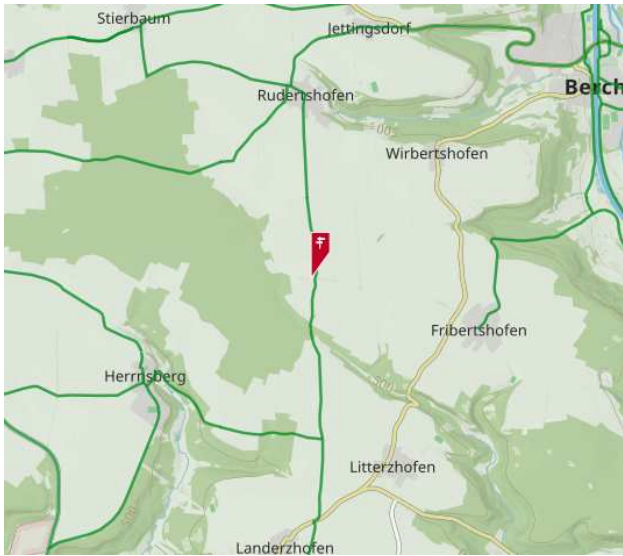
Gemeinde: Berching [Autom. Referenzierung: 92334, Ernersdorf, Berching, Landkreis Neumarkt in der Oberpfalz]

Pos./WGS84: 49.08754 / 11.39564

Erreichbarkeit: PKW

Pos./UTM: 32 674908 / 5439951

Zwei Zwischenwegweiser geplant.



Kein Foto

**Träger 1:** Pfosten                      **Träger ID:** 106320                      **Unterhalter:** Berching  
**Phase:** Bestand                      **Durchm.:** 60                      **Gründung:** Grünfläche  
**Material:** Stahl                      **Länge:** 200                      **Fundament:** nicht definiert

Durchfahrt beschränkt

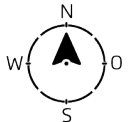


**InfraID:** 295416   **Material:** Metall (Blech oder Stahl)   **Unterhalter:** Berching

**Phase:** **Neu**      **Dimension:**                      **Kontrolleur:**

**Nut:** Unbekannt

**Befestigung:** Rohrschelle D=60, BA=70  
**Montagetyp:**  
**Projekt:** Altmuehl-Jura Rad Neuplanung



Radschild Zwischenwegweiser

**Maßnahmen:**

**neu aufstellen**

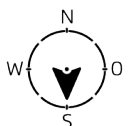
Schild neu aufstellen

**InfraID:** 295417   **Material:** Metall (Blech oder Stahl)   **Unterhalter:** Berching

**Phase:** **Neu**      **Dimension:**                      **Kontrolleur:**

**Nut:** Unbekannt

**Befestigung:** Rohrschelle D=60, BA=70  
**Montagetyp:**  
**Projekt:** Altmuehl-Jura Rad Neuplanung



Radschild Zwischenwegweiser

**Maßnahmen:**

**neu aufstellen**

Schild neu aufstellen



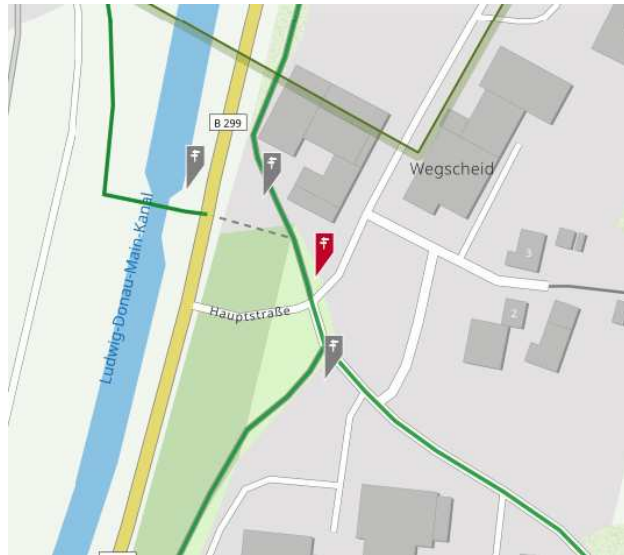
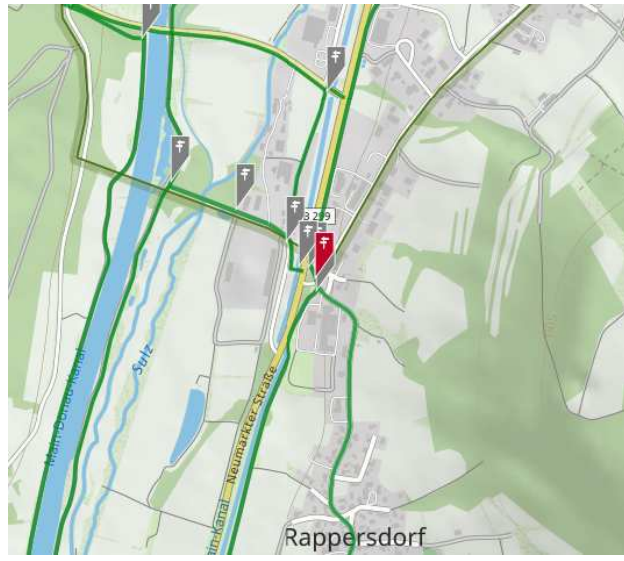
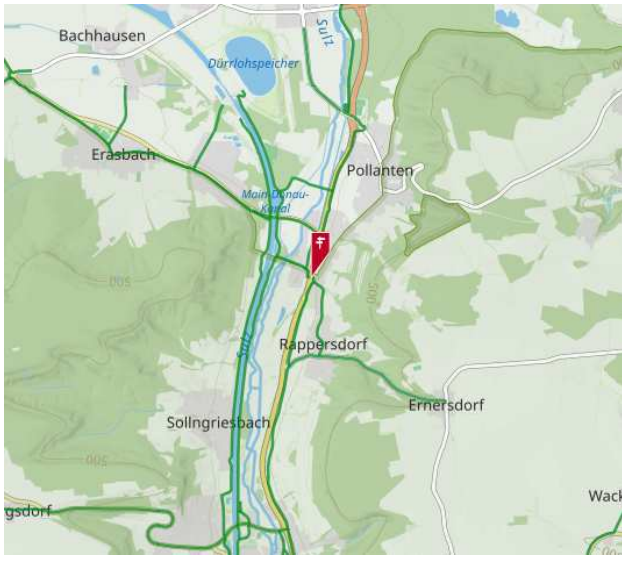
Gemeinde: Berching [Autom. Referenzierung: Hauptstraße, Wegscheid, Rappersdorf, Berching, Landkreis Neumarkt in der Oberpfalz]

Pos./WGS84: 49.13422 / 11.44887

Erreichbarkeit: Nicht definiert

Pos./UTM: 32 678627 / 5445264

Zwei Zwischenwegweiser für Kreuzungsberich eingepplant.



Kein Foto

Kein Foto



<b>Träger 1:</b> Pfosten	<b>Träger ID:</b> 166604	<b>Unterhalter:</b>
<b>Phase:</b> Bestand	<b>Durchm.:</b> 60	<b>Gründung:</b> Nicht definiert
<b>Material:</b> Stahl	<b>Länge:</b> 300	<b>Fundament:</b> nicht definiert

Geh- und Radweg

**InfraID:** 424989 **Material:** nicht definiert **Unterhalter:**

Berching


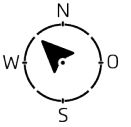
**Phase:** Neu **Dimension:** **Kontrollleur:**

**Nut:** Unbekannt

**Befestigung:** Rohrschelle D=60, BA=70

**Montagetyp:**

**Projekt:** Altmuehl-Jura Rad Neuplanung



Radschild Zwischenwegweiser

**Maßnahmen:**  
neu aufstellen

**InfraID:** 424990 **Material:** nicht definiert **Unterhalter:**

Berching


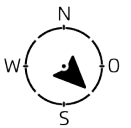
**Phase:** Neu **Dimension:** **Kontrollleur:**

**Nut:** Unbekannt

**Befestigung:** Rohrschelle D=60, BA=70

**Montagetyp:**

**Projekt:** Altmuehl-Jura Rad Neuplanung



Radschild Zwischenwegweiser

**Maßnahmen:**  
neu aufstellen

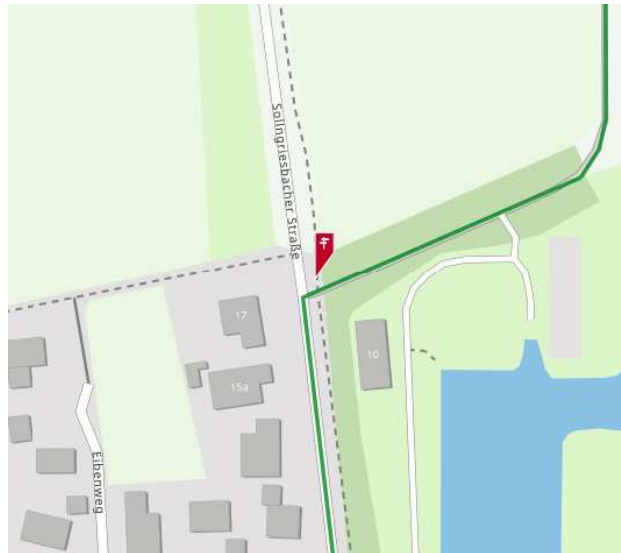
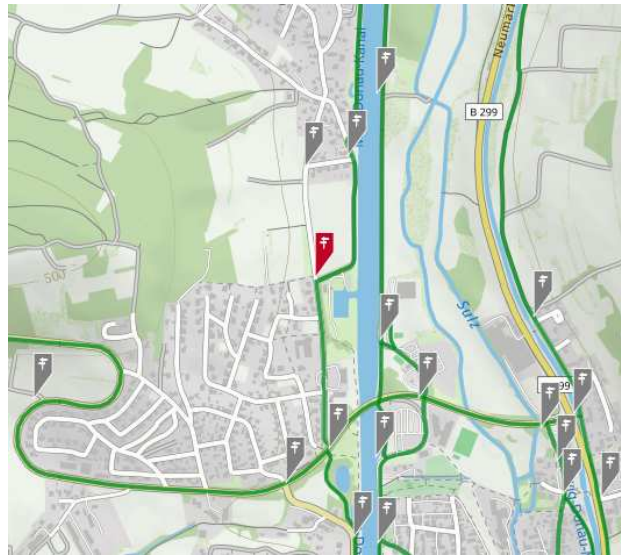


Gemeinde: Berching [Autom. Referenzierung: 10, Sollngriesbacher Straße, Sollngriesbach, Berching, Landkreis Neumarkt in der Oberpfalz]

Pos./WGS84: 49.11341 / 11.43534

Erreichbarkeit: Nicht definiert

Pos./UTM: 32 677715 / 5442919


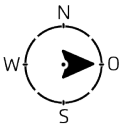


**Träger 1:** Laternenmast **Träger ID:** 168002 **Unterhalter:**  
**Phase:** Bestand **Durchm.:** 120-140

**InfraID:** 427270 **Material:** nicht definiert **Unterhalter:**  
 Berching **Kontrolleur:**  
**Phase:** Neu **Dimension:**

**Nut:** Unbekannt

**Befestigung:** Bandschelle D<215mm BA=70mm  
**Montagetyp:**  
**Projekt:** Altmuehl-Jura Rad Neuplanung




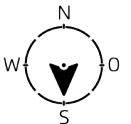
Radschild Zwischenwegweiser

**Maßnahmen:**  
 neu aufstellen

**InfraID:** 427271 **Material:** nicht definiert **Unterhalter:**  
 Berching **Kontrolleur:**  
**Phase:** Neu **Dimension:**

**Nut:** Unbekannt

**Befestigung:** Bandschelle D<215mm BA=70mm  
**Montagetyp:**  
**Projekt:** Altmuehl-Jura Rad Neuplanung



Radschild Zwischenwegweiser

**Maßnahmen:**  
 neu aufstellen





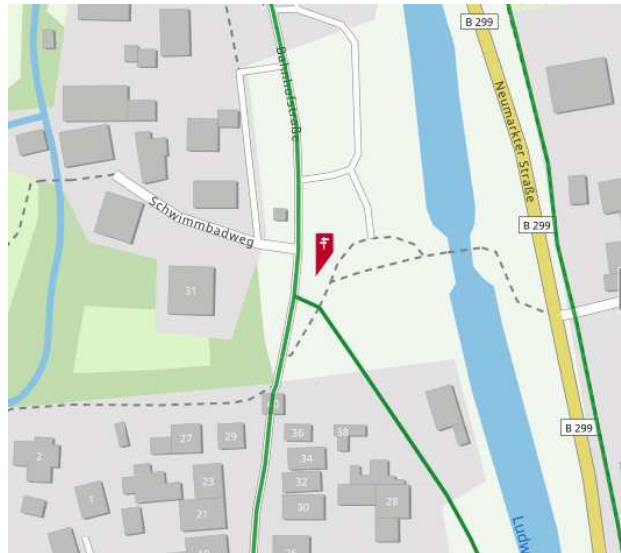
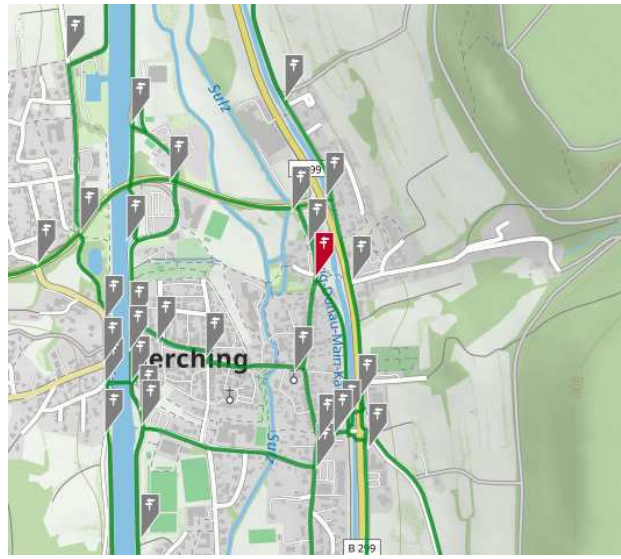
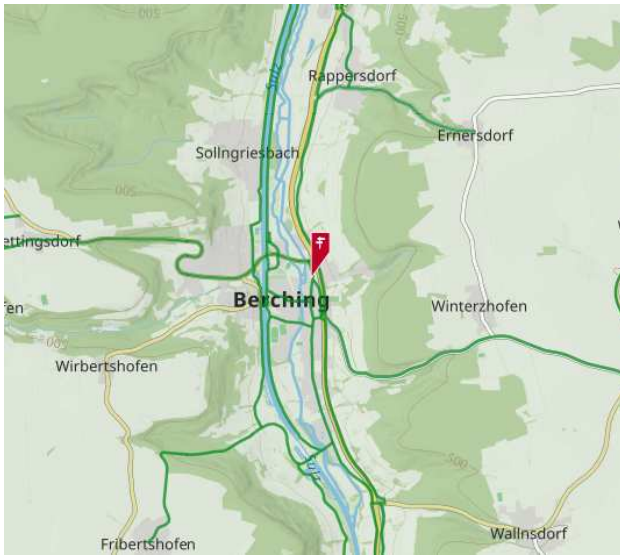
Gemeinde: Berching [Autom. Referenzierung: Bahnhofstraße, Sollngriesbach, Berching, Landkreis Neumarkt in der Oberpfalz]

Pos./WGS84: 49.10818 / 11.44452

Erreichbarkeit: PKW

Pos./UTM: 32 678403 / 5442360

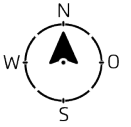
Neue Wegweiser geplant.



**Träger 1:** Pfosten      **Träger ID:** 105916      **Unterhalter:** Berching  
**Phase:** Bestand      **Durchm.:** 60      **Gründung:** Grünfläche  
**Material:** Stahl      **Länge:** 300      **Fundament:** nicht definiert

**InfraID:** 294693    **Material:** Metall (Blech oder Stahl)    **Unterhalter:**  
 Berching  
**Phase:** Bestand    **Dimension:**      **Kontrolleur:**  
**Nut:**      Unbekannt

**Befestigung:** Klemmschelle D=60  
**Montagetyp:** Standard (Fahnenmontage)  
**Projekt:** Altmuehl-Jura Rad Bestand



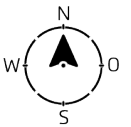
Radschild Pfeilwegweiser; beidseitig bedruckt

100 x 100 mm	100 x 100 mm	100 x 100 mm	100 x 100 mm
unbekannt	unbekannt	unbekannt	unbekannt
Neu	Neu	Neu	Neu

**Maßnahmen:**  
Signet einhängen

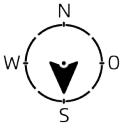
**InfraID:** 424987    **Material:** nicht definiert    **Unterhalter:**  
 Berching  
**Phase:** Bestand    **Dimension:**      **Kontrolleur:**  
**Nut:**      Unbekannt

**Befestigung:** Klemmschelle D=60  
**Montagetyp:** Standard (Fahnenmontage)  
**Projekt:** Altmuehl-Jura Rad Bestand



Radschild Pfeilwegweiser; beidseitig bedruckt

**InfraID:** 294694 **Material:** Metall (Blech oder Stahl) **Unterhalter:**  
 Berching  
**Phase:** Bestand **Dimension:** **Kontrollleur:**  
**Nut:** Unbekannt



**Befestigung:** Klemmschelle D=60  
**Montagetyp:** Standard (Fahnenmontage)  
**Projekt:** Altmuehl-Jura Rad Bestand

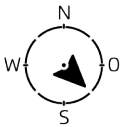


Radschild Pfeilwegweiser; beidseitig bedruckt

100 x 100 mm	100 x 100 mm	100 x 100 mm	100 x 100 mm
unbekannt	unbekannt	unbekannt	unbekannt
Neu	Neu	Neu	Neu

**Maßnahmen:**  
Signet einhängen

**InfraID:** 294695 **Material:** Metall (Blech oder Stahl) **Unterhalter:**  
 Berching  
**Phase:** Bestand **Dimension:** **Kontrollleur:**  
**Nut:** Unbekannt



**Befestigung:** Klemmschelle D=60  
**Montagetyp:** Standard (Fahnenmontage)  
**Projekt:** Altmuehl-Jura Rad Bestand



Radschild Pfeilwegweiser; beidseitig bedruckt

100 x 100 mm	100 x 100 mm
unbekannt	unbekannt
Neu	Neu

**Maßnahmen:**  
Signet einhängen