

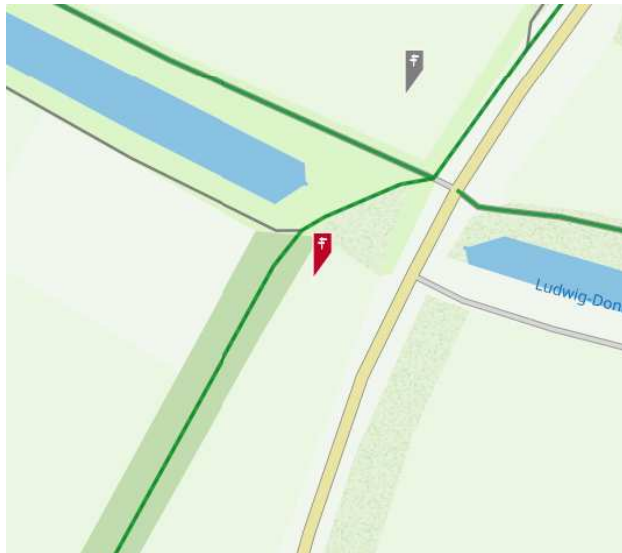
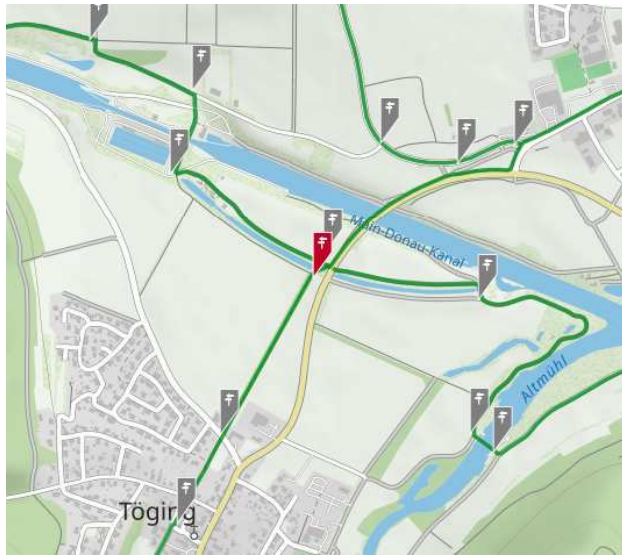
Gemeinde: Dietfurt a.d.Altmühl [Autom. Referenzierung: Kelheimer Straße, Tögging, Dietfurt an der Altmühl, Landkreis Neumarkt in der Oberpfalz]

Pos./WGS84: 49.02915 / 11.56629

Erreichbarkeit: PKW

Pos./UTM: 32 687587 / 5433869

Zwei Zwischenwegweiser Bestand in Ordnung.



Kein Foto

Träger 1: Pfosten	Träger ID: 105417	Unterhalter:
Phase: Bestand	Durchm.: 60	Gründung: Nicht definiert
Material: Stahl	Länge: 250	Fundament: nicht definiert




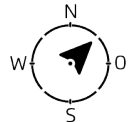
InfraID: 293721 **Material:** Metall (Blech oder Stahl) **Unterhalter:**

Dietfurt a.d. Altmühl **Kontrolleur:**

Phase: Bestand **Dimension:**

Nut: Unbekannt

Befestigung: Rohrschelle D=60, BA=70
Montagetyp:
Projekt: Altmuehl-Jura Rad Bestand



Radschild Zwischenwegweiser

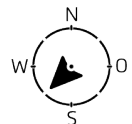
InfraID: 293722 **Material:** Metall (Blech oder Stahl) **Unterhalter:**

Dietfurt a.d. Altmühl **Kontrolleur:**


Phase: Bestand **Dimension:**

Nut: Unbekannt

Befestigung: Rohrschelle D=60, BA=70
Montagetyp:
Projekt: Altmuehl-Jura Rad Bestand

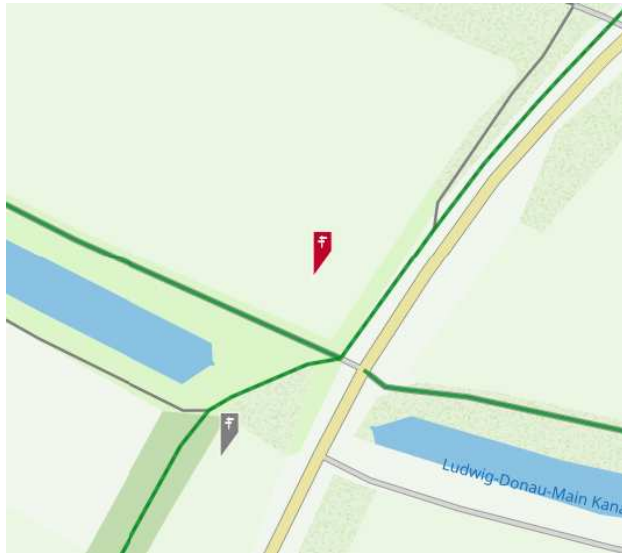
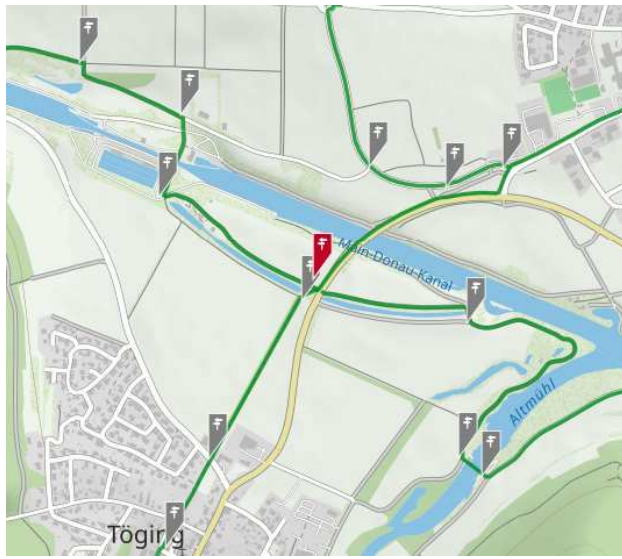


Radschild Zwischenwegweiser



Gemeinde: Dietfurt a.d.Altmühl [Autom. Refrenzierung: Kelheimer Straße, Töging, Dietfurt an der Altmühl, Landkreis Neumarkt in der Oberpfalz]
Pos./WGS84: 49.0297 / 11.56672 Erreichbarkeit: PKW
Pos./UTM: 32 687616 / 5433931 Anfahrt: Nördlich des Ludwig-Donau-Main-Kanals

Vier Pfeilwegweiser mittels Pfostenverlängerung geplant.



Kein Foto

Träger 1: Pfosten
 Phase: Bestand
 Material: Stahl

Träger ID: 105418
 Durchm.: 60
 Länge: 300

Unterhalter:
 Gründung: Grünfläche
 Fundament: nicht definiert



Geh- und Radweg

Maßnahmen:

Pfostenverlängerung 1 m

Pfostenverlängerung 1m Pfostenverlängerung 1m, 60mm

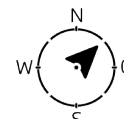
InfraID: 293723 Material: Metall (Blech oder Stahl)
 Dietfurt a.d. Altmühl

Phase: **Neu** Dimension:

Unterhalter:

Kontrolleur:

Nut: Unbekannt



Befestigung: Klemmschelle D=60

Montagetyp: Standard (Fahnenmontage)

Projekt: Altmuehl-Jura Rad Neuplanung



Radschild Pfeilwegweiser; beidseitig bedruckt

150 x 150 mm	100 x 100 mm	100 x 100 mm	100 x 100 mm	100 x 100 mm	100 x 100 mm
unbekannt	unbekannt	unbekannt	unbekannt	unbekannt	unbekannt
Neu	Neu	Neu	Neu	Neu	Neu

100 x 100 mm
unbekannt
Neu

Maßnahmen:

neu aufstellen

Schild neu aufstellen

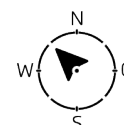
InfraID: 293724 Material: Metall (Blech oder Stahl)
 Dietfurt a.d. Altmühl

Phase: **Neu** Dimension:

Unterhalter:

Kontrolleur:

Nut: Unbekannt



Befestigung: Klemmschelle D=60

Montagetyp: Standard (Fahnenmontage)

Projekt: Altmuehl-Jura Rad Neuplanung



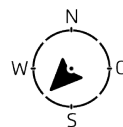
Radschild Pfeilwegweiser; beidseitig bedruckt

Maßnahmen:

neu aufstellen

Schild neu aufstellen

InfraID: 293725 **Material:** Metall (Blech oder Stahl) **Unterhalter:**
 Dietfurt a.d. Altmühl
Phase: Neu **Dimension:** **Kontrollleur:**
Nut: Unbekannt



Befestigung: Klemmschelle D=60
Montagetyp: Standard (Fahnenmontage)
Projekt: Altmuehl-Jura Rad Neuplanung



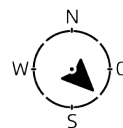
Radschild Pfeilwegweiser; beidseitig bedruckt

150 x 150 mm	100 x 100 mm	100 x 100 mm	100 x 100 mm	100 x 100 mm	100 x 100 mm
unbekannt	unbekannt	unbekannt	unbekannt	unbekannt	unbekannt
Neu	Neu	Neu	Neu	Neu	Neu

100 x 100 mm
unbekannt
Neu

Maßnahmen:
 neu aufstellen
 Schild neu aufstellen

InfraID: 293726 **Material:** Metall (Blech oder Stahl) **Unterhalter:**
 Dietfurt a.d. Altmühl
Phase: Neu **Dimension:** **Kontrollleur:**
Nut: Unbekannt



Befestigung: Klemmschelle D=60
Montagetyp: Spezial: Fahnenmontage mit Pfeil an Pfosten (seitenverkehrt)
Projekt: Altmuehl-Jura Rad Neuplanung



Radschild Pfeilwegweiser; beidseitig bedruckt

Maßnahmen:
 neu aufstellen
 Schild neu aufstellen

InfraID: 293727 **Material:** Metall (Blech oder Stahl) **Unterhalter:**

Dietfurt a.d. Altmühl

Phase: Abbau **Dimension:**

Kontrolleur:



Nut: Unbekannt

Befestigung: nicht definiert

Montagetyp:

Projekt: Altmuehl-Jura Rad Demontage



Demontage Rad


ZWW: 2

Beanstandung: konkurrierende Wegweisung

Maßnahmen:

abbauen / entfernen

Schild abbauen / entfernen



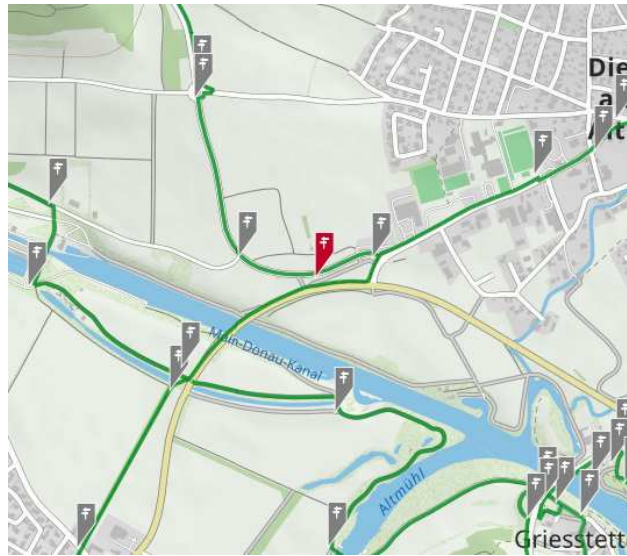
Gemeinde: Dietfurt a.d.Altmühl [Autom. Referenzierung: NM 15, Griesstetten, Dietfurt an der Altmühl, Landkreis Neumarkt in der Oberpfalz]

Pos./WGS84: 49.03189 / 11.57163

Erreichbarkeit: PKW

Pos./UTM: 32 687967 / 5434186

Zwei Zwischenwegweiser Bestand in Ordnung.



Kein Foto

Träger 1: Pfosten	Träger ID: 105419	Unterhalter:
Phase: Bestand	Durchm.: 60	Gründung: Grünfläche
Material: Stahl	Länge: 250	Fundament: nicht definiert

Geh- und Radweg



InfraID: 293728 **Material:** Metall (Blech oder Stahl) **Unterhalter:**

Dietfurt a.d. Altmühl **Kontrolleur:**


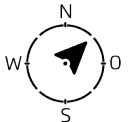
Phase: Bestand **Dimension:**

Nut: Unbekannt

Befestigung: Rohrschelle D=60, BA=70

Montagetyp:

Projekt: Altmuehl-Jura Rad Bestand



Radschild Zwischenwegweiser

InfraID: 293729 **Material:** Metall (Blech oder Stahl) **Unterhalter:**

Dietfurt a.d. Altmühl **Kontrolleur:**

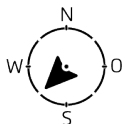
Phase: Bestand **Dimension:**

Nut: Unbekannt


Befestigung: Rohrschelle D=60, BA=70

Montagetyp:

Projekt: Altmuehl-Jura Rad Bestand



Radschild Zwischenwegweiser



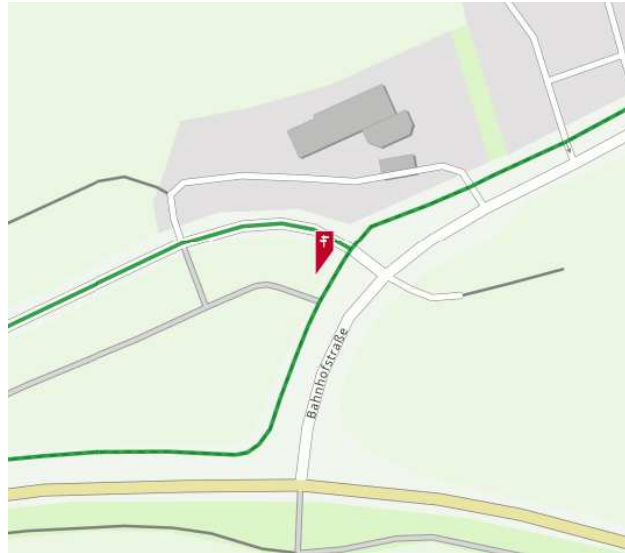
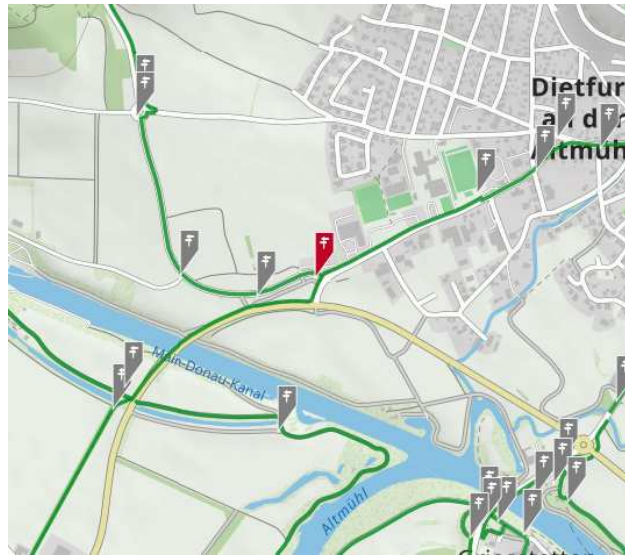
Gemeinde: Dietfurt a.d.Altmühl [Autom. Referenzierung: NM 15, Griesstetten, Dietfurt an der Altmühl, Landkreis Neumarkt in der Oberpfalz]

Pos./WGS84: 49.03235 / 11.57375

Erreichbarkeit: PKW

Pos./UTM: 32 688119 / 5434244


Drei Pfeilwegweiser mittels Pfosteverlängerung geplant. Demontage bestehender Radschilder.



Träger 1: Pfosten
 Phase: Bestand
 Material: Stahl

Träger ID: 105420
 Durchm.: 60
 Länge: 300

Unterhalter:
 Gründung: Grünfläche
 Fundament: nicht definiert



Geh- und Radweg

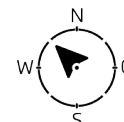
Maßnahmen:

Pfostenverlängerung 0,50 m

Pfostenverlängerung 0,5m 0,5m; 60mm

InfraID: 293730 Material: Metall (Blech oder Stahl)
 Dietfurt a.d. Altmühl
 Phase: **Neu** Dimension:

Unterhalter:
 Kontrolleur:



Nut: Unbekannt

Befestigung: Klemmschelle D=60
 Montagetyp: Standard (Fahnenmontage)
 Projekt: Altmuehl-Jura Rad Neuplanung



Radschild Pfeilwegweiser; beidseitig bedruckt

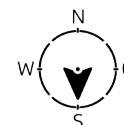
Maßnahmen:

neu aufstellen

Schild neu aufstellen

InfraID: 293731 Material: Metall (Blech oder Stahl)
 Dietfurt a.d. Altmühl
 Phase: **Neu** Dimension:

Unterhalter:
 Kontrolleur:



Nut: Unbekannt

Befestigung: Klemmschelle D=60
 Montagetyp: Standard (Fahnenmontage)
 Projekt: Altmuehl-Jura Rad Neuplanung



Radschild Pfeilwegweiser; beidseitig bedruckt

150 x 150 mm	100 x 100 mm	100 x 100 mm	100 x 100 mm	100 x 100 mm	100 x 100 mm
unbekannt	unbekannt	unbekannt	unbekannt	unbekannt	unbekannt
Neu	Neu	Neu	Neu	Neu	Neu

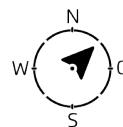
100 x 100 mm
unbekannt
Neu

Maßnahmen:

neu aufstellen

Schild neu aufstellen

InfraID: 293732 **Material:** Metall (Blech oder Stahl) **Unterhalter:**
 Dietfurt a.d. Altmühl
Phase: Neu **Dimension:** **Kontrollleur:**
Nut: Unbekannt



Befestigung: Klemmschelle D=60
Montagetyp: Standard (Fahnenmontage)
Projekt: Altmuehl-Jura Rad Neuplanung



Radschild Pfeilwegweiser; beidseitig bedruckt

150 x 150 mm	100 x 100 mm	100 x 100 mm	100 x 100 mm	100 x 100 mm	100 x 100 mm
unbekannt	unbekannt	unbekannt	unbekannt	unbekannt	unbekannt
Neu	Neu	Neu	Neu	Neu	Neu

100 x 100 mm
unbekannt
Neu

Maßnahmen:
 neu aufstellen
 Schild neu aufstellen

InfraID: 293733 **Material:** Metall (Blech oder Stahl) **Unterhalter:**
 Dietfurt a.d. Altmühl
Phase: Abbau **Dimension:** **Kontrollleur:**
Nut: Unbekannt




Befestigung: nicht definiert
Montagetyp:
Projekt: Altmuehl-Jura Rad Demontage



Demontage Rad
 ZWW: 2
 Beanstandung: konkurrierende Wegweisung

Maßnahmen:
 abbauen / entfernen
 Schild abbauen / entfernen

Träger 2: Pfosten	Träger ID: 105421	Unterhalter:
Phase: Bestand	Durchm.: 60	Gründung: Nicht definiert
Material: Stahl	Länge: 300	Fundament: nicht definiert



Geh- und Radweg

InfraID: 293734 **Material:** Metall (Blech oder Stahl) **Unterhalter:**
 Dietfurt a.d. Altmühl
Phase: **Abbau** **Dimension:** **Kontrolleur:**


Nut: Unbekannt

Befestigung: nicht definiert
Montagetyp:
Projekt: Altmuehl-Jura Rad Demontage



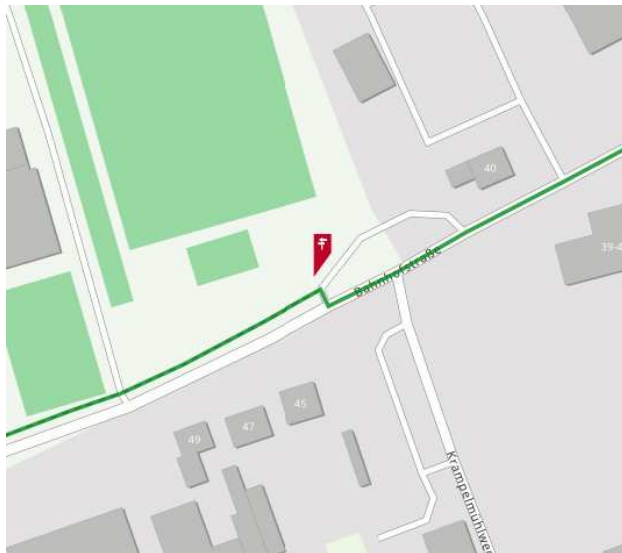
Demontage Rad
 ZWW: 2
 Beanstandung: konkurrierende Wegweisung

Maßnahmen:
 abbauen / entfernen
 Schild abbauen / entfernen



Gemeinde: Dietfurt a.d.Altmühl [Autom. Referenzierung: Griesstetten, Dietfurt an der Altmühl, Landkreis Neumarkt in der Oberpfalz]
 Pos./WGS84: 49.03436 / 11.57973 Erreichbarkeit: PKW
 Pos./UTM: 32 688549 / 5434481 Anfahrt: Krampelmühlweg/ Bahnhofstr.

Zwei Zwischenwegweiser Bestand.



Kein Foto

Träger 1: Pfosten
Phase: Bestand
Material: Stahl

Träger ID: 105422
Durchm.: 60
Länge: 250

Unterhalter:
Gründung: Nicht definiert
Fundament: nicht definiert

Geh- und Radweg



InfraID: 293735 **Material:** Metall (Blech oder Stahl)
 Dietfurt a.d. Altmühl
Phase: Bestand **Dimension:**

Unterhalter:


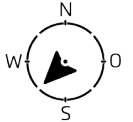
Kontrolleur:

Nut: Unbekannt

Befestigung: Rohrschelle D=60, BA=70

Montagetyp:

Projekt: Altmuehl-Jura Rad Bestand



Radschild Zwischenwegweiser

Träger 2:	Pfosten	Träger ID:	105423	Unterhalter:	
Phase:	Bestand	Durchm.:	60	Gründung:	Nicht definiert
Material:	Stahl	Länge:	250	Fundament:	nicht definiert



InfraID: 293736 **Material:** Metall (Blech oder Stahl) **Unterhalter:**

Dietfurt a.d. Altmühl

Phase: Bestand **Dimension:**

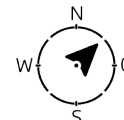
Kontrolleur:

Nut: Unbekannt


Befestigung: Rohrschelle D=60, BA=70

Montagetyp:

Projekt: Altmuehl-Jura Rad Bestand

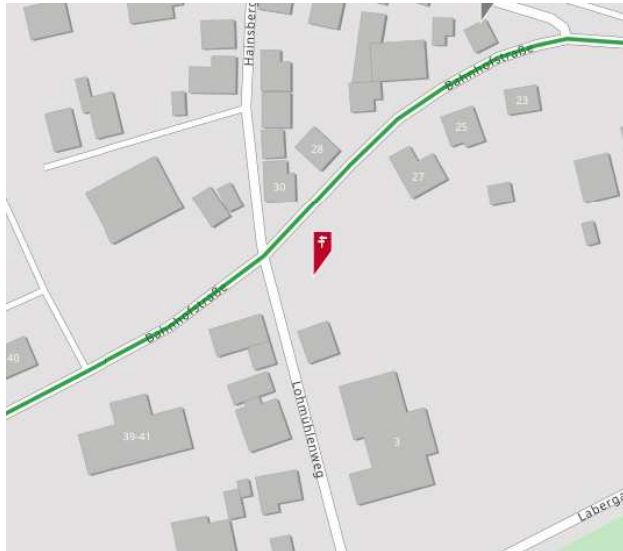
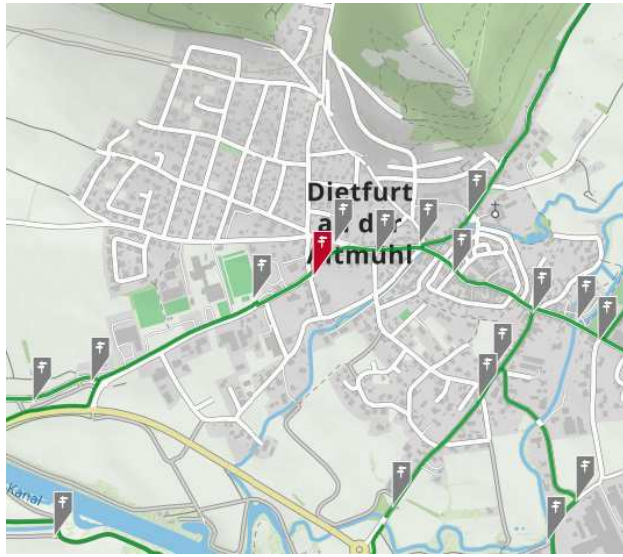


Radschild Zwischenwegweiser



Gemeinde: Dietfurt a.d.Altmühl [Autom. Referenzierung: 30, Bahnhofstraße, Griesstetten, Dietfurt an der Altmühl, Landkreis Neumarkt in der Oberpfalz]
Pos./WGS84: 49.03494 / 11.58194
Pos./UTM: 32 688708 / 5434551
Erreichbarkeit: PKW
Anfahrt: Lohmühlenweg/ Bahnhofstr.

Zwei Zwischenwegweiser Bestand.



Kein Foto

Träger 1: Laternenmast **Träger ID:** 105424
Phase: Bestand **Durchm.:** 120-140

Unterhalter:



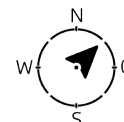
InfraID: 293737 **Material:** Metall (Blech oder Stahl) **Unterhalter:**

Dietfurt a.d. Altmühl

Phase: Bestand **Dimension:**

Kontrolleur:

Nut: Unbekannt



Befestigung: Bandschelle D<215mm BA=70mm

Montagetyp:

Projekt: Altmuehl-Jura Rad Bestand



Radschild Zwischenwegweiser

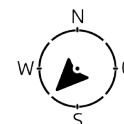
InfraID: 293738 **Material:** Metall (Blech oder Stahl) **Unterhalter:**

Dietfurt a.d. Altmühl

Phase: Bestand **Dimension:**

Kontrolleur:

Nut: Unbekannt




Befestigung: Bandschelle D<215mm BA=70mm

Montagetyp:

Projekt: Altmuehl-Jura Rad Bestand

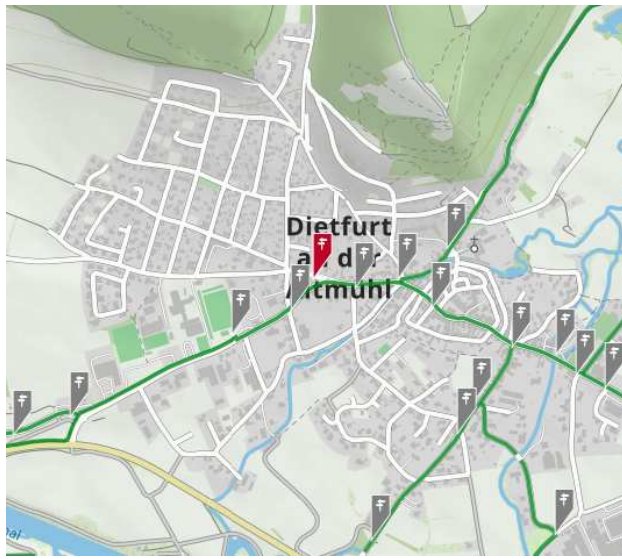
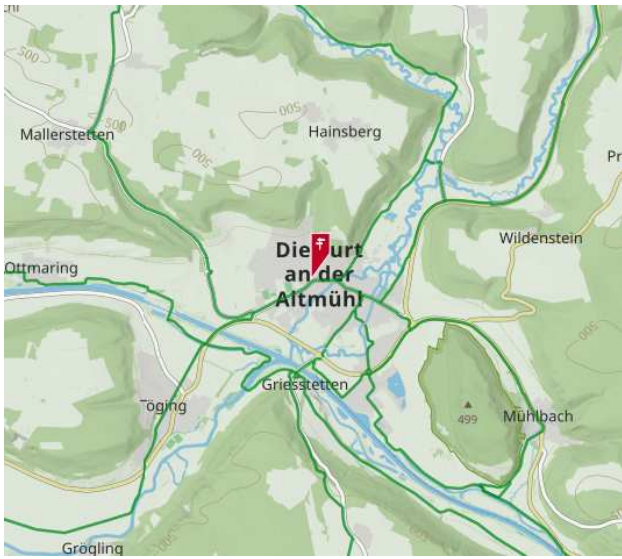


Radschild Zwischenwegweiser



Gemeinde: Dietfurt a.d.Altmühl [Autom. Referenzierung: 24, Bahnhofstraße, Griesstetten, Dietfurt an der Altmühl, Landkreis Neumarkt in der Oberpfalz]
 Pos./WGS84: 49.03571 / 11.58271 Erreichbarkeit: PKW
 Pos./UTM: 32 688762 / 5434639 Anfahrt: Bahnhofstr.

Zwei Zwischenwegweiser Bestand. Demontage kleines Radschild.



Kein Foto

Träger 1: Pfosten	Träger ID: 105425	Unterhalter:
Phase: Bestand	Durchm.: 60	Gründung: Grünfläche
Material: Stahl	Länge: 100	Fundament: nicht definiert

Vorfahrtstr.



InfraID: 293739 **Material:** Metall (Blech oder Stahl) **Unterhalter:**

Dietfurt a.d. Altmühl **Kontrolleur:**

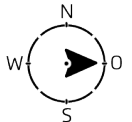
Phase: Bestand **Dimension:**

Nut: Unbekannt

Befestigung: Rohrschelle D=60, BA=70

Montagetyp:

Projekt: Altmuehl-Jura Rad Bestand



Radschild Zwischenwegweiser

InfraID: 293740 **Material:** Metall (Blech oder Stahl) **Unterhalter:**

Dietfurt a.d. Altmühl **Kontrolleur:**

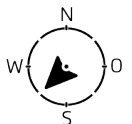
Phase: Bestand **Dimension:**

Nut: Unbekannt

Befestigung: Rohrschelle D=60, BA=70

Montagetyp:

Projekt: Altmuehl-Jura Rad Bestand



Radschild Zwischenwegweiser

InfraID: 293741 **Material:** Metall (Blech oder Stahl) **Unterhalter:**

Dietfurt a.d. Altmühl

Phase: **Abbau** **Dimension:**

Kontrollleur:

Nut: Unbekannt

Befestigung: nicht definiert

Montagetyp:

Projekt: Altmuehl-Jura Rad Demontage



Kein Foto

Demontage Rad


ZWW: 1

Beanstandung: nicht FGSV-konform

Maßnahmen:

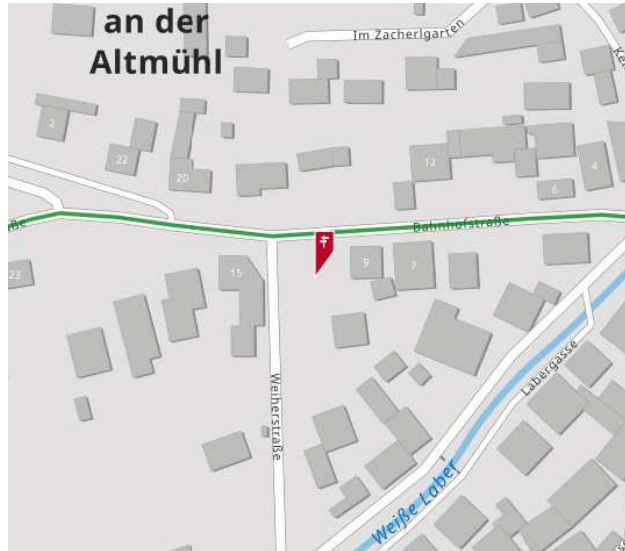
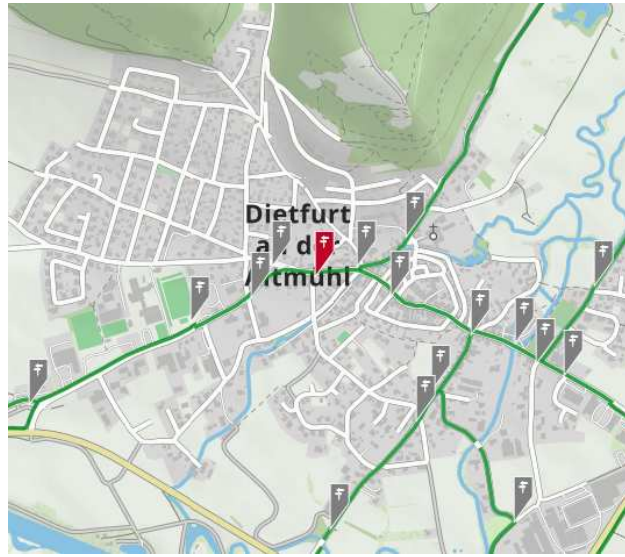
abbauen / entfernen

Schild abbauen / entfernen



Gemeinde: Dietfurt a.d.Altmühl [Autom. Referenzierung: 9, Bahnhofstraße, Griesstetten, Dietfurt an der Altmühl, Landkreis Neumarkt in der Oberpfalz]
Pos./WGS84: 49.03547 / 11.58429 **Erreichbarkeit:** PKW
Pos./UTM: 32 688878 / 5434616 **Anfahrt:** Weiherstr./ Bahnhofstr.

Zwei Zwischenwegweiser Bestand. Demontage kleines Radschild.



Kein Foto

Träger 1: Pfosten **Träger ID:** 105426 **Unterhalter:**
Phase: Bestand **Durchm.:** 60 **Gründung:** Grünfläche
Material: Stahl **Länge:** 300 **Fundament:** nicht definiert

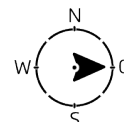
30 km/h



InfraID: 293742 **Material:** Metall (Blech oder Stahl) **Unterhalter:**
 Dietfurt a.d. Altmühl
Phase: Bestand **Dimension:** **Kontrolleur:**

Nut: Unbekannt

Befestigung: Rohrschelle D=60, BA=70
Montagetyp:
Projekt: Altmuehl-Jura Rad Bestand

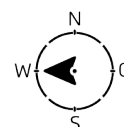


Radschild Zwischenwegweiser

InfraID: 293743 **Material:** Metall (Blech oder Stahl) **Unterhalter:**
 Dietfurt a.d. Altmühl
Phase: Bestand **Dimension:** **Kontrolleur:**

Nut: Unbekannt

Befestigung: Rohrschelle D=60, BA=70
Montagetyp:
Projekt: Altmuehl-Jura Rad Bestand



Radschild Zwischenwegweiser

InfraID: 293744 **Material:** Metall (Blech oder Stahl) **Unterhalter:**

Dietfurt a.d. Altmühl

Phase: **Abbau** **Dimension:**

Kontrollleur:

Nut: Unbekannt

Befestigung: nicht definiert

Montagetyp:

Projekt: Altmuehl-Jura Rad Demontage



Kein Foto

Demontage Rad


ZWW: 1

Beanstandung: nicht FGSV-konform

Maßnahmen:

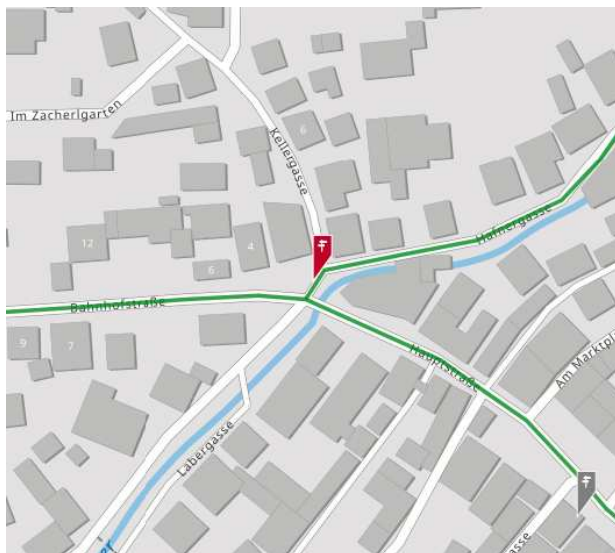
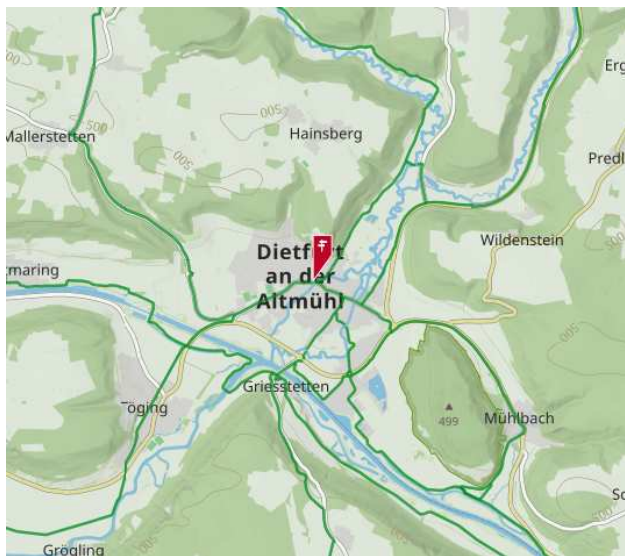
abbauen / entfernen

Schild abbauen / entfernen



Gemeinde: Dietfurt a.d.Altmühl [Autom. Referenzierung: Hafnergasse, Griessstetten, Dietfurt an der Altmühl, Landkreis Neumarkt in der Oberpfalz]
Pos./WGS84: 49.0357 / 11.58587 **Erreichbarkeit:** PKW
Pos./UTM: 32 688993 / 5434646 **Anfahrt:** Bahnhofstr./ Hafnergasse, Kellergasse, Hauptstr.

Drei Tabellenwegweiser an drei Trägern geplant. Pfostenverlängerung für Träger 1 geplant (0,5m eingeplant, bitte entsprechend kürzen, dass nicht zu viel Rohr übersteht). Auf Spezialmontagen achten.



Träger 1: Pfosten Träger ID: 105427 Unterhalter:
 Phase: Bestand Durchm.: 60 Gründung: Grünfläche
 Material: Stahl Länge: 350 Fundament: nicht definiert

Zon 30, Park-Zone

Maßnahmen:

Pfostenverlängerung 0,50 m

Pfostenverlängerung 0,5m 0,5m, 60mm

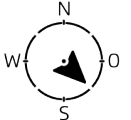


InfraID: 293745 **Material:** Metall (Blech oder Stahl) **Unterhalter:**

Dietfurt a.d. Altmühl

Phase: Neu **Dimension:**

Kontrolleur:



Nut: Unbekannt

Befestigung: Klemmschelle D=60

Montagetyp: Spezial: Fahnenmontage linker Rand an Pfosten

Projekt: Altmuehl-Jura Rad Neuplanung



Radschild Tabellenwegweiser

150 x 150 mm	100 x 100 mm	100 x 100 mm	100 x 100 mm	100 x 100 mm	100 x 100 mm
unbekannt	unbekannt	unbekannt	unbekannt	unbekannt	unbekannt
Neu	Neu	Neu	Neu	Neu	Neu

100 x 100 mm
unbekannt
Neu

Maßnahmen:

neu aufstellen

Schild neu aufstellen

InfraID: 293746 **Material:** Metall (Blech oder Stahl) **Unterhalter:**
 Dietfurt a.d. Altmühl
Phase: **Abbau** **Dimension:** **Kontrollleur:**

Nut: Unbekannt

Befestigung: nicht definiert

Montagetyp:

Projekt: Altmuehl-Jura Rad Demontage



Demontage Rad

ZWW: 1

Beanstandung: konkurrierende Wegweisung

Maßnahmen:

abbauen / entfernen

Schild abbauen / entfernen

Träger 2: Pfosten **Träger ID:** 105428 **Unterhalter:**
Phase: Bestand **Durchm.:** 60 **Gründung:** Pflaster
Material: Stahl **Länge:** 250 **Fundament:** nicht definiert

Parkverbot



InfraID: 293747 **Material:** Metall (Blech oder Stahl) **Unterhalter:**
 Dietfurt a.d. Altmühl
Phase: **Abbau** **Dimension:** **Kontrolleur:**

Nut: Unbekannt

Befestigung: nicht definiert
Montagetyp:
Projekt: Altmuehl-Jura Rad Demontage



Kein Foto

Demontage Rad
 ZWW: 1
 Beanstandung: konkurrierende Wegweisung

Maßnahmen:
abbauen / entfernen
 Schild abbauen / entfernen

Träger 3: Pfosten
 Phase: Bestand
 Material: Stahl

Träger ID: 105429
 Durchm.: 76
 Länge: 300

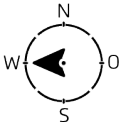
Unterhalter:
 Gründung: Asphalt/Beton
 Fundament: nicht definiert



Vorfahrt achten-Schild, Ortsbeschilderung

InfraID: 293748 Material: Metall (Blech oder Stahl)
 Dietfurt a.d. Altmühl
 Phase: **Neu** Dimension:

Unterhalter:
 Kontrolleur:



Nut: Unbekannt

Befestigung: Rohrschelle D=60, BA=70
 Montagetyp: Standard (Zentralmontage)
 Projekt: Altmuehl-Jura Rad Neuplanung



; Rückseitig von Vorfahrt achten-Schild anbringen

Radschild Tabellenwegweiser

150 x 150 mm	100 x 100 mm	100 x 100 mm	100 x 100 mm	100 x 100 mm	100 x 100 mm
unbekannt	unbekannt	unbekannt	unbekannt	unbekannt	unbekannt
Neu	Neu	Neu	Neu	Neu	Neu

100 x 100 mm
unbekannt
Neu

Maßnahmen:
 neu aufstellen

Schild neu aufstellen

InfraID: 293749 **Material:** Metall (Blech oder Stahl) **Unterhalter:**

Dietfurt a.d. Altmühl

Phase: **Abbau** **Dimension:**

Kontrolleur:

Nut: Unbekannt

Befestigung: nicht definiert

Montagetyp:

Projekt: Altmuehl-Jura Rad Demontage



Kein Foto

Demontage Rad

ZWW: 1

Beanstandung: nicht FGSV-konform

Maßnahmen:

abbauen / entfernen

Schild abbauen / entfernen

Träger 4: Pfosten **Träger ID:** 105430 **Unterhalter:**
Phase: Bestand **Durchm.:** 60 **Gründung:** Asphalt/Beton
Material: Stahl **Länge:** 350 **Fundament:** nicht definiert

Vorfahrt-Schild, mit Klebl Hausbau-Schild



InfraID: 293750 **Material:** Metall (Blech oder Stahl) **Unterhalter:**
Dietfurt a.d. Altmühl

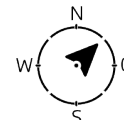
Phase: **Neu** **Dimension:** **Kontrolleur:**

Nut: Unbekannt

Befestigung: Klemmschelle D=60

Montagetyp: **Spezial: Fahnenmontage linker Rand an Pfosten**

Projekt: Altmuehl-Jura Rad Neuplanung




Radschild Tabellenwegweiser

Maßnahmen:

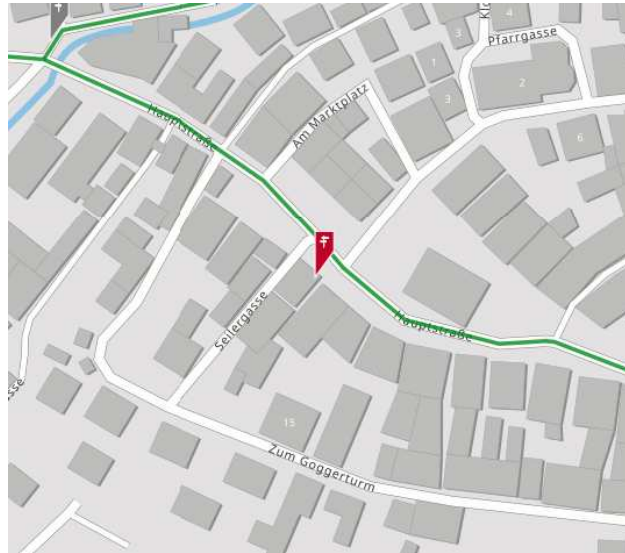
neu aufstellen

Schild neu aufstellen



Gemeinde: Dietfurt a.d.Altmühl [Autom. Referenzierung: Rathaus-Apotheke, Seilergasse, Griesstetten, Dietfurt an der Altmühl, Landkreis Neumarkt in der Oberpfalz]
 Pos./WGS84: 49.03498 / 11.58709 Erreichbarkeit: PKW
 Pos./UTM: 32 689085 / 5434569 Anfahrt: Hauptstraße, Seilergasse

Zwei Zwischenwegweiser Bestand in Ordnung. Demontage alter Radschilder.



Kein Foto

Träger 1: Pfosten **Träger ID:** 105431 **Unterhalter:**
Phase: Bestand **Durchm.:** sonstiges **Gründung:** Grünfläche
Material: Stahl **Länge:** 300 **Fundament:** nicht definiert

Vor Uhren/Schmuck-Geschäft

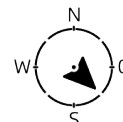


InfraID: 293752 **Material:** Metall (Blech oder Stahl) **Unterhalter:**
 Dietfurt a.d. Altmühl

Phase: Bestand **Dimension:** **Kontrolleur:**

Nut: Unbekannt

Befestigung: Rohrschelle D=60, BA=70
Montagetyp:
Projekt: Altmuehl-Jura Rad Bestand



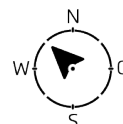
Radschild Zwischenwegweiser

InfraID: 293753 **Material:** Metall (Blech oder Stahl) **Unterhalter:**
 Dietfurt a.d. Altmühl

Phase: Bestand **Dimension:** **Kontrolleur:**

Nut: Unbekannt

Befestigung: Rohrschelle D=60, BA=70
Montagetyp:
Projekt: Altmuehl-Jura Rad Bestand



Radschild Zwischenwegweiser

InfraID: 293754 **Material:** Metall (Blech oder Stahl) **Unterhalter:**

Dietfurt a.d. Altmühl

Phase: **Abbau** **Dimension:**

Kontrollleur:



Nut: Unbekannt

Befestigung: nicht definiert

Montagetyp:

Projekt: Altmuehl-Jura Rad Demontage



Demontage Rad

ZWW: 1


Tabelle: 3

Beanstandung: nicht FGSV-konform

Maßnahmen:

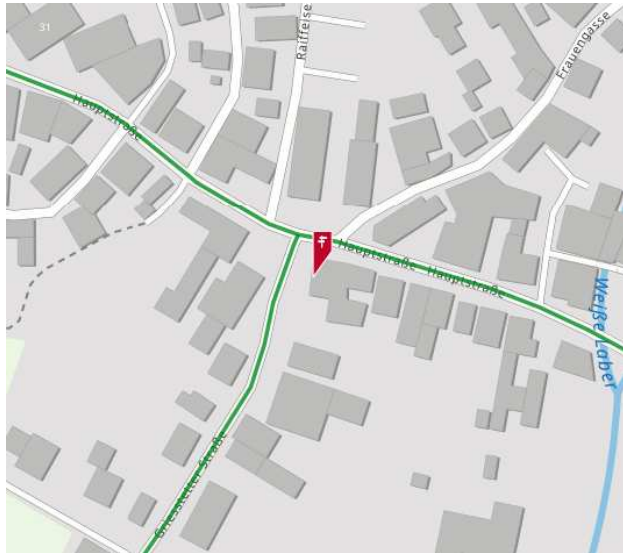
abbauen / entfernen

Schild abbauen / entfernen



Gemeinde: Dietfurt a.d.Altmühl [Autom. Referenzierung: 50, Hauptstraße, Griesstetten, Dietfurt an der Altmühl, Landkreis Neumarkt in der Oberpfalz]
 Pos./WGS84: 49.03405 / 11.59007 Erreichbarkeit: PKW
 Pos./UTM: 32 689306 / 5434472 Anfahrt: Griesstetter Str./ Hauptstr.

Drei Pfeilwegweiser geplant, auf Spezialmontage achten. Abbau alter Radschilder.



Träger 1: Pfosten Träger ID: 105432
 Phase: Bestand Durchm.: 60
 Material: Stahl Länge: 250

Unterhalter:
 Gründung: Grünfläche
 Fundament: nicht definiert

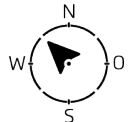


Vor Holzzaun, Schild nach Griesstetten

InfraID: 293755 Material: Metall (Blech oder Stahl) Unterhalter:
 Dietfurt a.d. Altmühl

Phase: **Neu** Dimension: Kontrolleur:

Nut: Unbekannt



Befestigung: Klemmschelle D=60

Montagetyp: **Spezial: Fahnenmontage mit Pfeil an Pfosten (seitenverkehrt)**

Projekt: Altmuehl-Jura Rad Neuplanung



Radschild Pfeilwegweiser; beidseitig bedruckt

150 x 150 mm	100 x 100 mm	100 x 100 mm	100 x 100 mm	100 x 100 mm	100 x 100 mm
unbekannt	unbekannt	unbekannt	unbekannt	unbekannt	unbekannt
Neu	Neu	Neu	Neu	Neu	Neu

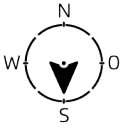
100 x 100 mm
unbekannt
Neu

Maßnahmen:

neu aufstellen

Schild neu aufstellen

InfraID: 293756 **Material:** Metall (Blech oder Stahl) **Unterhalter:**
 Dietfurt a.d. Altmühl
Phase: **Neu** **Dimension:** **Kontrollleur:**



Nut: Unbekannt

Befestigung: Klemmschelle D=60
Montagetyp: Standard (Fahnenmontage)
Projekt: Altmuehl-Jura Rad Neuplanung



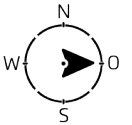
Radschild Pfeilwegweiser; beidseitig bedruckt



Maßnahmen:
neu aufstellen

Schild neu aufstellen

InfraID: 293757 **Material:** Metall (Blech oder Stahl) **Unterhalter:**
 Dietfurt a.d. Altmühl
Phase: **Neu** **Dimension:** **Kontrollleur:**



Nut: Unbekannt

Befestigung: Klemmschelle D=60
Montagetyp: Standard (Fahnenmontage)
Projekt: Altmuehl-Jura Rad Neuplanung



Radschild Pfeilwegweiser; beidseitig bedruckt

150 x 150 mm	100 x 100 mm	100 x 100 mm	100 x 100 mm	100 x 100 mm	100 x 100 mm
unbekannt	unbekannt	unbekannt	unbekannt	unbekannt	unbekannt
Neu	Neu	Neu	Neu	Neu	Neu



Maßnahmen:
neu aufstellen

Schild neu aufstellen

InfraID: 293758 **Material:** Metall (Blech oder Stahl) **Unterhalter:**
 Dietfurt a.d. Altmühl
Phase: **Abbau** **Dimension:** **Kontrollleur:**



Nut: Unbekannt

Befestigung: nicht definiert

Montagetyp:

Projekt: Altmuehl-Jura Rad Demontage



Demontage Rad
 ZWW: 1
 Tabelle: 2
 Beanstandung: nicht FGSV-konform

Maßnahmen:

abbauen / entfernen

Schild abbauen / entfernen

InfraID: 293759 **Material:** Metall (Blech oder Stahl) **Unterhalter:**
 Dietfurt a.d. Altmühl
Phase: **Abbau** **Dimension:** **Kontrollleur:**



Nut: Unbekannt

Befestigung: nicht definiert

Montagetyp:

Projekt: Altmuehl-Jura Rad Demontage



Demontage Rad
 ZWW: 2
 Beanstandung: konkurrierende Wegweisung

Maßnahmen:

abbauen / entfernen

Schild abbauen / entfernen

Träger 2: Laternenmast Träger ID: 105433 Unterhalter:
 Phase: Bestand Durchm.: 60-80

Mit Ortsbeschilderung



InfraID: 293760 Material: Metall (Blech oder Stahl) Unterhalter:

Dietfurt a.d. Altmühl

Phase: **Abbau** Dimension: Kontrolleur:

Nut: Unbekannt



Befestigung: nicht definiert

Montagetyp:

Projekt: Altmuehl-Jura Rad Demontage



Kein Foto

Demontage Rad


ZWW: 1

Beanstandung: nicht FGSV-konform

Maßnahmen:

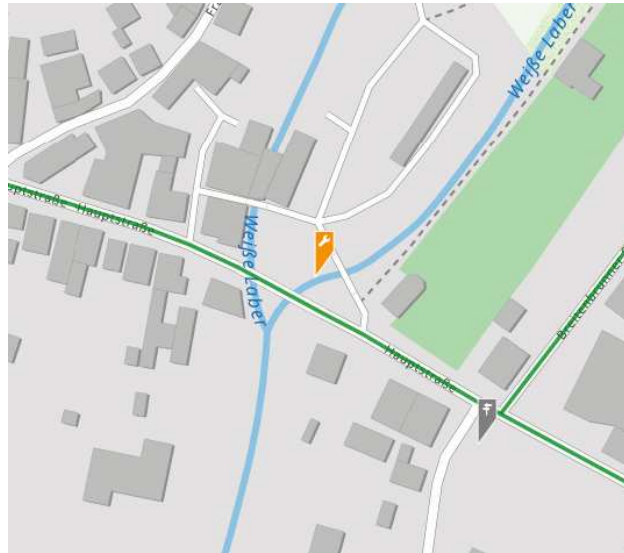
abbauen / entfernen

Schild abbauen / entfernen



Gemeinde: Dietfurt a.d.Altmühl [Autom. Referenzierung: Sägewerk Rengnath, 51, Hauptstraße, Griesstetten, Dietfurt an der Altmühl, Landkreis Neumarkt in der Oberpfalz]
 Pos./WGS84: 49.03386 / 11.5917 Erreichbarkeit: PKW
 Pos./UTM: 32 689426 / 5434456 Anfahrt: Westlich der Friedhofskirche, Brückenabzweig

Demontage altes Altmühltal-Radweg-Schild?



Kein Foto

Träger 1: Pfofen
Phase: Bestand
Material: Stahl
Träger ID: 105434
Durchm.: 60
Länge: 300
Unterhalter:
Gründung: Grünfläche
Fundament: nicht definiert

Ortsbeschilderung



InfraID: 293761 **Material:** Metall (Blech oder Stahl) **Unterhalter:**
 Dietfurt a.d. Altmühl
Phase: **Abbau** **Dimension:** **Kontrolleur:**

Nut: Unbekannt


Befestigung: nicht definiert
Montagetyp:
Projekt: Altmuehl-Jura Rad Demontage



Kein Foto

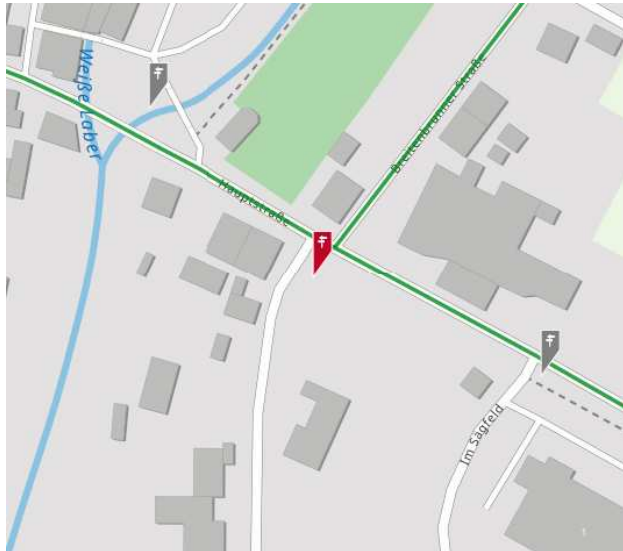
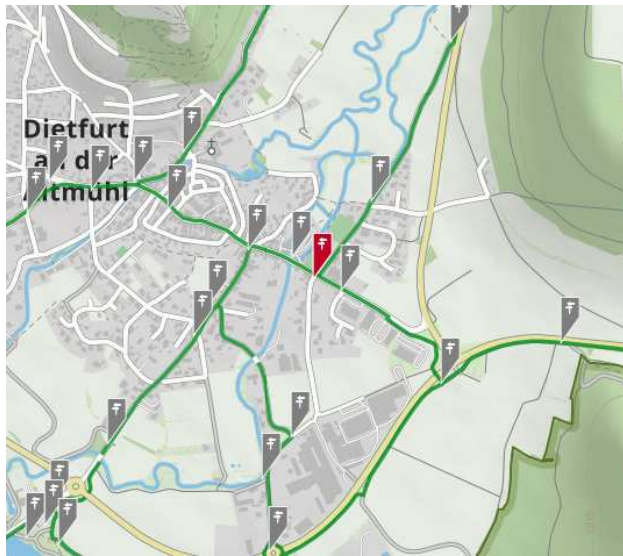
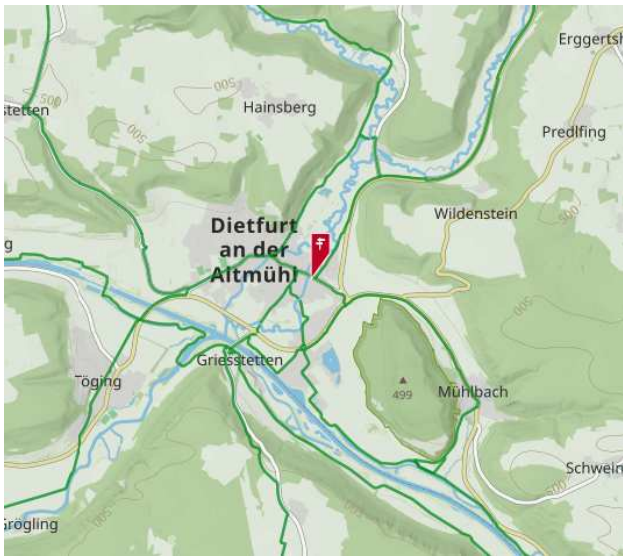
Demontage Rad
 Pfeil: 1
 Beanstandung: nicht FGSV-konform
 Bemerkung: Altmühltal Radweg

Maßnahmen:
abbauen / entfernen
 Schild abbauen / entfernen



Gemeinde: Dietfurt a.d.Altmühl [Autom. Referenzierung: Industriestraße, Griessstetten, Dietfurt an der Altmühl, Landkreis Neumarkt in der Oberpfalz]
 Pos./WGS84: 49.03335 / 11.59245 Erreichbarkeit: PKW
 Pos./UTM: 32 689483 / 5434401 Anfahrt: Haltepunkt Dietfurt Friedhof

Standort Kelheim/5 Flüsse Tourinfra; Drei Pfeilwegweiser Bestand in Ordnung. Signets durch kleinere ersetzen & ergänzen



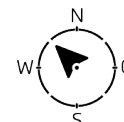
Träger 1: Pfosten **Träger ID:** 105435 **Unterhalter:**
Phase: Bestand **Durchm.:** 60 **Gründung:** Grünfläche
Material: Stahl **Länge:** 300 **Fundament:** nicht definiert

Vor Holzzaun, Straßenecke



InfraID: 293762 **Material:** Metall (Blech oder Stahl) **Unterhalter:**
 Dietfurt a.d. Altmühl
Phase: Bestand **Dimension:** **Kontrolleur:**

Nut: Unbekannt



Befestigung: Bandschelle Fahnenmontage D<215mm
Montagetyp: Standard (Fahnenmontage)
Projekt: Altmuehl-Jura Rad Bestand



Radschild Pfeilwegweiser; beidseitig bedruckt

150 x 150 mm	100 x 100 mm	100 x 100 mm	100 x 100 mm	100 x 100 mm	100 x 100 mm
unbekannt	Universal	Universal	Universal	Universal	Universal
Bestand	Neu	Neu	Neu	Neu	Neu

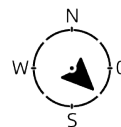
100 x 100 mm
unbekannt
Neu

Maßnahmen:

Signet einhängen

Signets durch kleinere ersetzen & ergänzen

InfraID: 293763 **Material:** Metall (Blech oder Stahl) **Unterhalter:**
 Dietfurt a.d. Altmühl
Phase: Bestand **Dimension:** **Kontrollleur:**
Nut: Unbekannt



Befestigung: Bandschelle Fahnenmontage D<215mm
Montagetyp: Standard (Fahnenmontage)
Projekt: Altmuehl-Jura Rad Bestand



Radschild Pfeilwegweiser; beidseitig bedruckt

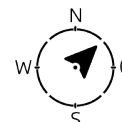
150 x 150 mm	100 x 100 mm	100 x 100 mm	100 x 100 mm	100 x 100 mm	100 x 100 mm
unbekannt	Universal	Universal	Universal	Universal	unbekannt
Bestand	Neu	Neu	Neu	Neu	Neu

Maßnahmen:

Signet einhängen

Signets durch kleinere ersetzen & ergänzen

InfraID: 293764 **Material:** Metall (Blech oder Stahl) **Unterhalter:**
 Dietfurt a.d. Altmühl
Phase: Bestand **Dimension:** **Kontrollleur:**
Nut: Unbekannt



Befestigung: Klemmschelle D=60
Montagetyp: Standard (Fahnenmontage)
Projekt: Altmuehl-Jura Rad Bestand




Radschild Pfeilwegweiser; beidseitig bedruckt

100 x 100 mm
Universal
Neu

Maßnahmen:

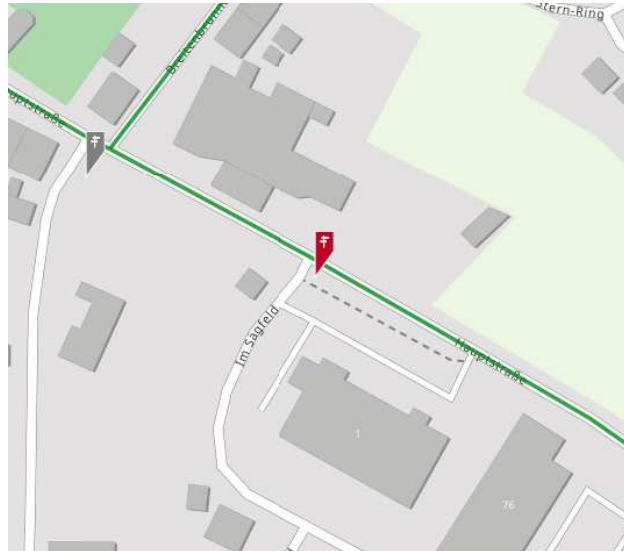
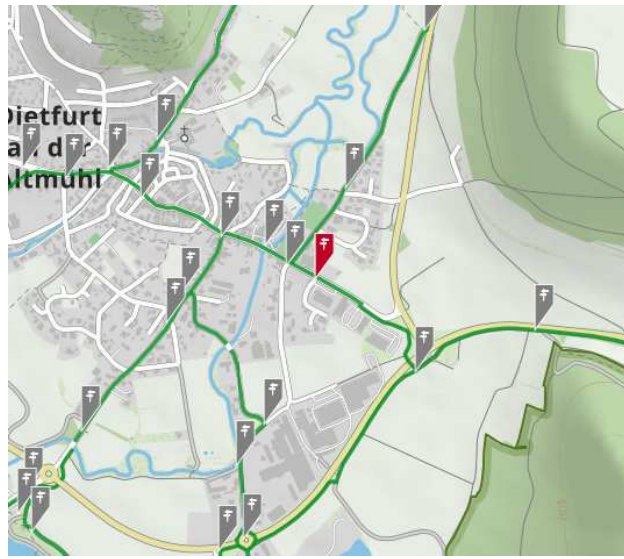
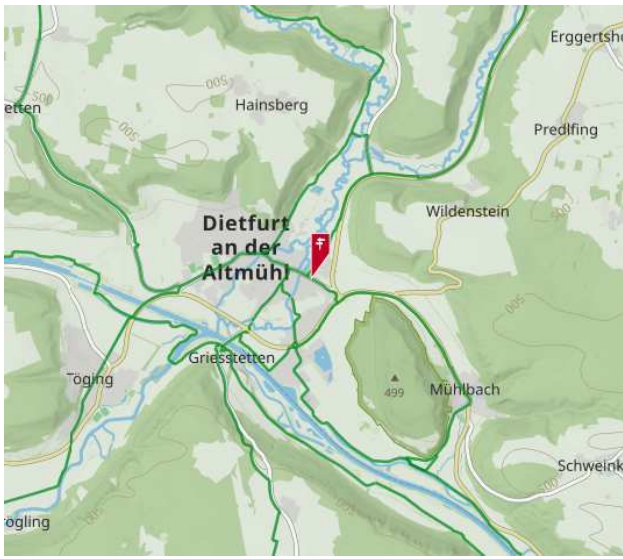
Signet einhängen

Signet ergänzen



Gemeinde: Dietfurt a.d.Altmühl (Autom. Referenzierung: Norma, 76, Hauptstraße, Griesstetten, Dietfurt an der Altmühl, Landkreis Neumarkt in der Oberpfalz)
Pos./WGS84: 49.03305 / 11.5935 Erreichbarkeit: PKW
Pos./UTM: 32 689561 / 5434370 Anfahrt: Im Sägfeld

Zwei Zwischenwegweiser Bestand in Ordnung.



Kein Foto

Träger 1: Pfosten	Träger ID: 105436	Unterhalter:
Phase: Bestand	Durchm.: 60	Gründung: Grünfläche
Material: Stahl	Länge: 250	Fundament: nicht definiert

Vorfahrt achten-Schild



InfraID: 293765 **Material:** Metall (Blech oder Stahl) **Unterhalter:**

Dietfurt a.d. Altmühl **Kontrolleur:**

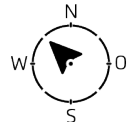
Phase: Bestand **Dimension:**

Nut: Unbekannt

Befestigung: Rohrschelle D=60, BA=70

Montagetyp:

Projekt: Altmuehl-Jura Rad Bestand



Radschild Zwischenwegweiser

InfraID: 293766 **Material:** Metall (Blech oder Stahl) **Unterhalter:**

Dietfurt a.d. Altmühl **Kontrolleur:**

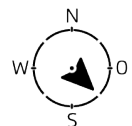
Phase: Bestand **Dimension:**

Nut: Unbekannt


Befestigung: Rohrschelle D=60, BA=70

Montagetyp:

Projekt: Altmuehl-Jura Rad Bestand



Radschild Zwischenwegweiser



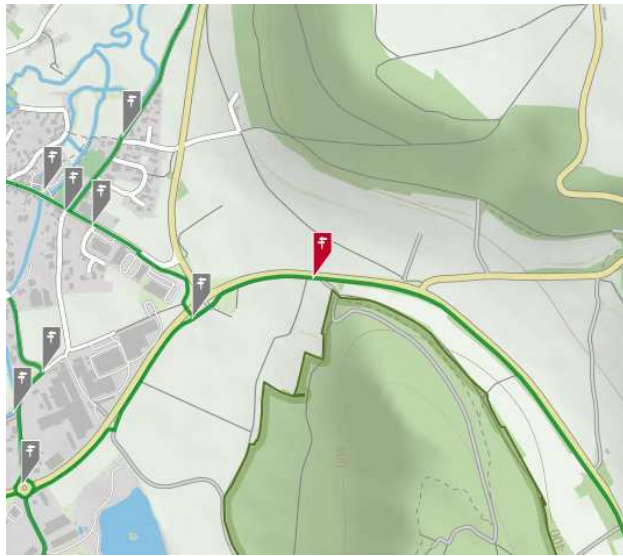
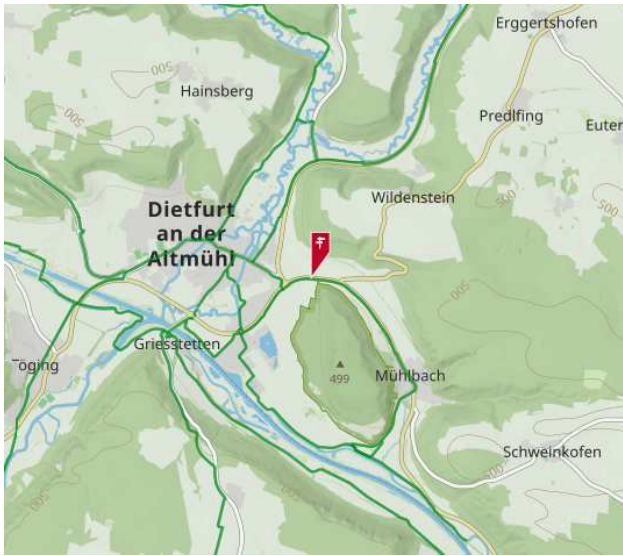
Gemeinde: Dietfurt a.d.Altmühl [Autom. Referenzierung: St 2230, Wildenstein, Dietfurt an der Altmühl, Landkreis Neumarkt in der Oberpfalz]

Pos./WGS84: 49.03179 / 11.60163

Erreichbarkeit: PKW

Pos./UTM: 32 690159 / 5434251


Zwei Zwischenwegweiser Bestand in Ordnung.



Kein Foto

Träger 1: Pfosten **Träger ID:** 105437 **Unterhalter:**
Phase: Bestand **Durchm.:** 60 **Gründung:** Grünfläche
Material: Stahl **Länge:** 300 **Fundament:** nicht definiert

Durchfahrt beschränkt

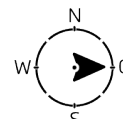


InfraID: 293767 **Material:** Metall (Blech oder Stahl) **Unterhalter:**
 Dietfurt a.d. Altmühl

Phase: Bestand **Dimension:** **Kontrolleur:**

Nut: Unbekannt

Befestigung: Rohrschelle D=60, BA=70
Montagetyp:
Projekt: Altmuehl-Jura Rad Bestand



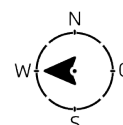
Radschild Zwischenwegweiser

InfraID: 293768 **Material:** Metall (Blech oder Stahl) **Unterhalter:**
 Dietfurt a.d. Altmühl


Phase: Bestand **Dimension:** **Kontrolleur:**

Nut: Unbekannt

Befestigung: Rohrschelle D=60, BA=70
Montagetyp:
Projekt: Altmuehl-Jura Rad Bestand

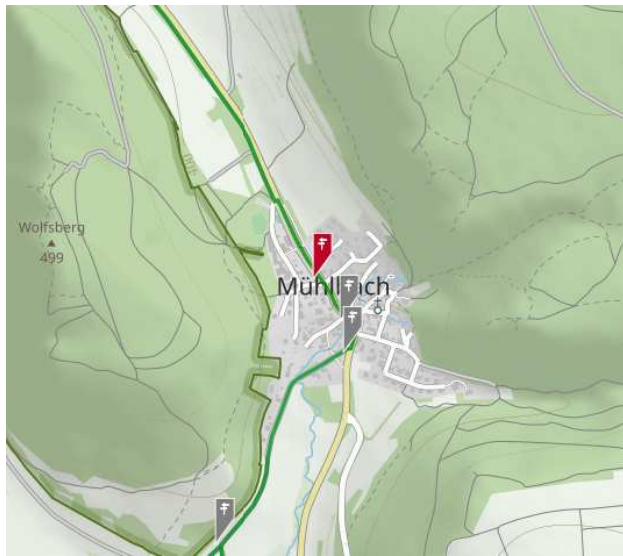
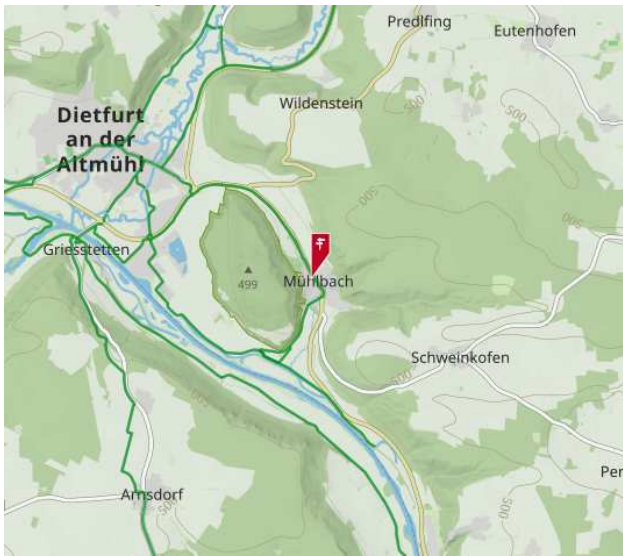


Radschild Zwischenwegweiser



Gemeinde: Dietfurt a.d.Altmühl [Autom. Referenzierung: 1, Keltenstraße, Mühlbach, Dietfurt an der Altmühl, Landkreis Neumarkt in der Oberpfalz]
 Pos./WGS84: 49.02267 / 11.61523 Erreichbarkeit: PKW
 Pos./UTM: 32 691188 / 5433271 Anfahrt: Keltenstraße

Drei Zwischenwegweiser Bestand in Ordnung.



Kein Foto

Träger 1: Pfosten	Träger ID: 105438	Unterhalter:
Phase: Bestand	Durchm.: 60	Gründung: Grünfläche
Material: Stahl	Länge: 250	Fundament: nicht definiert



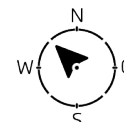
InfraID: 293769 **Material:** Metall (Blech oder Stahl) **Unterhalter:**

Dietfurt a.d. Altmühl

Phase: Bestand **Dimension:**

Kontrolleur:

Nut: Unbekannt



Befestigung: Rohrschelle D=60, BA=70

Montagetyp:

Projekt: Altmuehl-Jura Rad Bestand



Radschild Zwischenwegweiser

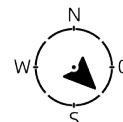
Träger 2: Pfosten **Träger ID:** 105439 **Unterhalter:**
Phase: Bestand **Durchm.:** 60 **Gründung:** Nicht definiert
Material: Stahl **Länge:** 300 **Fundament:** nicht definiert



InfraID: 293770 **Material:** Metall (Blech oder Stahl) **Unterhalter:**
 Dietfurt a.d. Altmühl
Phase: Bestand **Dimension:** **Kontrolleur:**

Nut: Unbekannt

Befestigung: Rohrschelle D=60, BA=70
Montagetyp:
Projekt: Altmuehl-Jura Rad Bestand



Radschild Zwischenwegweiser

Träger 3: Pfosten **Träger ID:** 105440 **Unterhalter:**
Phase: Bestand **Durchm.:** 60 **Gründung:** Nicht definiert
Material: Stahl **Länge:** 250 **Fundament:** nicht definiert

Kaminkehrer



InfraID: 293771 **Material:** Metall (Blech oder Stahl) **Unterhalter:**
 Dietfurt a.d. Altmühl


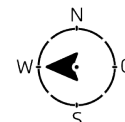
Phase: Bestand **Dimension:** **Kontrolleur:**

Nut: Unbekannt


Befestigung: Rohrschelle D=60, BA=70

Montagetyp:

Projekt: Altmuehl-Jura Rad Bestand

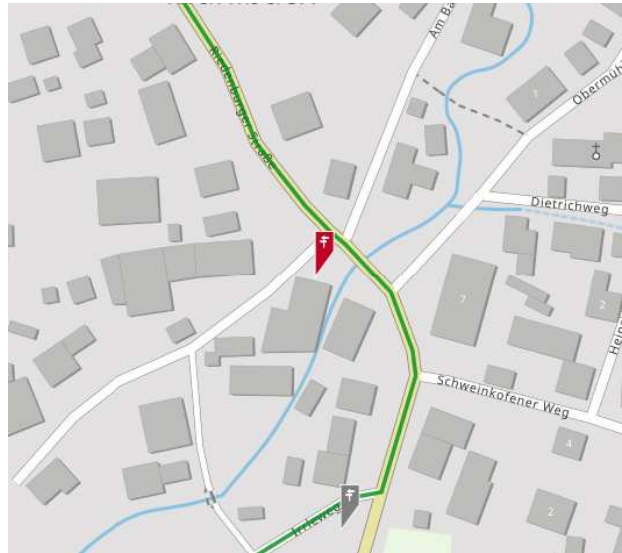


Radschild Zwischenwegweiser



Gemeinde: Dietfurt a.d.Altmühl [Autom. Referenzierung: 2, Untermühlenweg, Mühlbach, Dietfurt an der Altmühl, Landkreis Neumarkt in der Oberpfalz]
 Pos./WGS84: 49.02165 / 11.61623 Erreichbarkeit: PKW
 Pos./UTM: 32 691266 / 5433160 Anfahrt: Am Bach

Zwei Zwischenwegweiser Bestand in Ordnung.



Kein Foto

Träger 1: Pfosten	Träger ID: 105441	Unterhalter:
Phase: Bestand	Durchm.: 60	Gründung: Grünfläche
Material: Stahl	Länge: 250	Fundament: nicht definiert




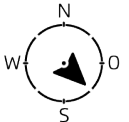
Bushaltestelle

InfraID: 293772 **Material:** Metall (Blech oder Stahl) **Unterhalter:**

Dietfurt a.d. Altmühl **Phase:** Bestand **Dimension:** **Kontrolleur:**

Nut: Unbekannt

Befestigung: Rohrschelle D=60, BA=70
Montagetyp:
Projekt: Altmuehl-Jura Rad Bestand



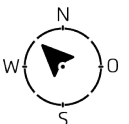
Radschild Zwischenwegweiser

InfraID: 293773 **Material:** Metall (Blech oder Stahl) **Unterhalter:**


Dietfurt a.d. Altmühl **Phase:** Bestand **Dimension:** **Kontrolleur:**

Nut: Unbekannt

Befestigung: Rohrschelle D=60, BA=70
Montagetyp:
Projekt: Altmuehl-Jura Rad Bestand



Radschild Zwischenwegweiser



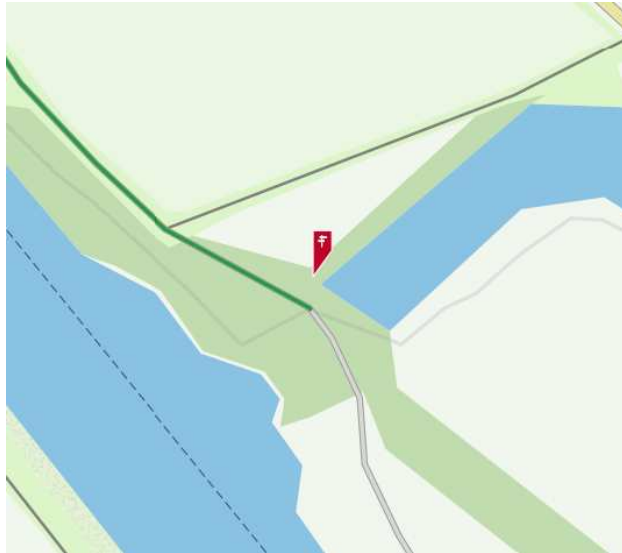
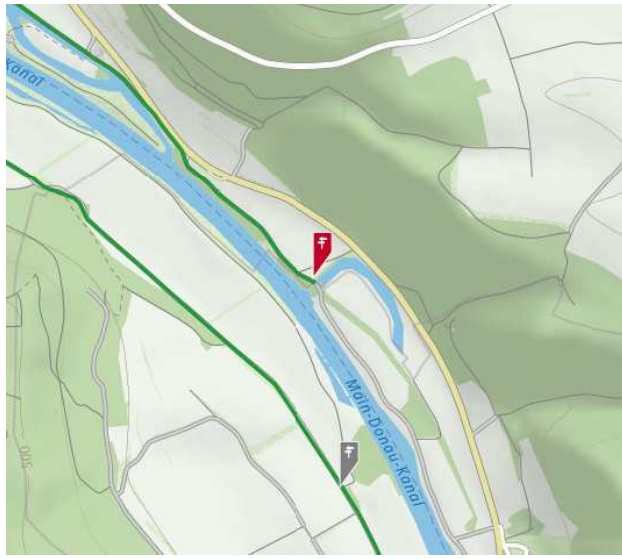
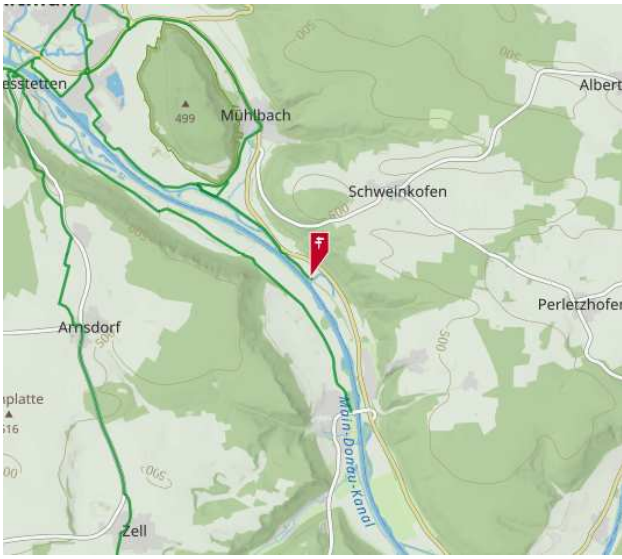
Gemeinde: Dietfurt a.d.Altmühl [Autom. Referenzierung: St 2230, Mühlbach, Dietfurt an der Altmühl, Riedenburg, Landkreis Neumarkt in der Oberpfalz]

Pos./WGS84: 49.00656 / 11.62428

Erreichbarkeit: PKW

Pos./UTM: 32 691912 / 5431503

Zwei Zwischenwegweiser Bestand in Ordnung.



Kein Foto

Träger 1: Pfosten	Träger ID: 105442	Unterhalter:
Phase: Bestand	Durchm.: 60	Gründung: Grünfläche
Material: Stahl	Länge: 200	Fundament: nicht definiert



InfraID: 293774 **Material:** Metall (Blech oder Stahl) **Unterhalter:**

Dietfurt a.d. Altmühl

Phase: Bestand **Dimension:**

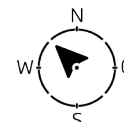
Kontrolleur:

Nut: Unbekannt

Befestigung: Rohrschelle D=60, BA=70

Montagetyp:

Projekt: Altmuehl-Jura Rad Bestand



Radschild Zwischenwegweiser

InfraID: 293775 **Material:** Metall (Blech oder Stahl) **Unterhalter:**

Dietfurt a.d. Altmühl

Phase: Bestand **Dimension:**

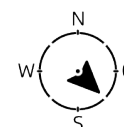
Kontrolleur:

Nut: Unbekannt


Befestigung: Rohrschelle D=60, BA=70

Montagetyp:

Projekt: Altmuehl-Jura Rad Bestand

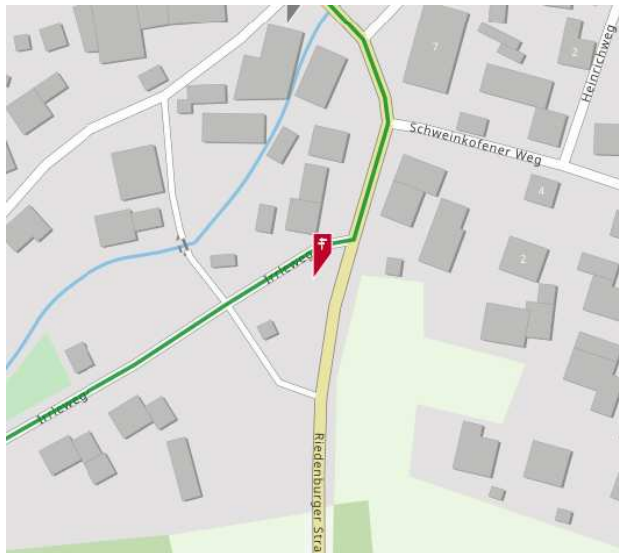
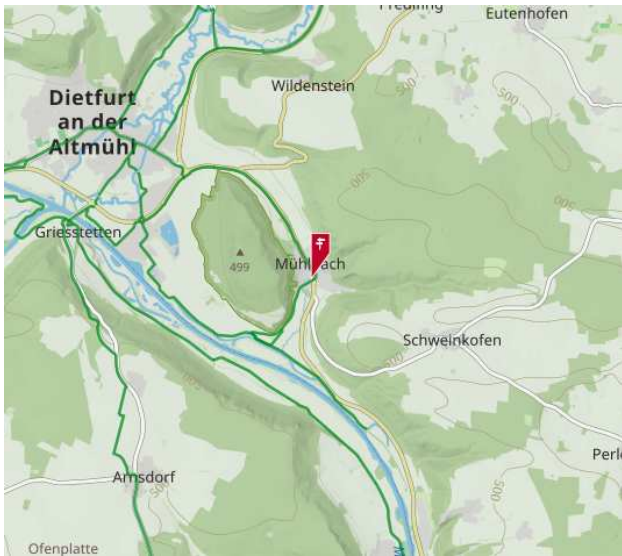


Radschild Zwischenwegweiser



Gemeinde: Dietfurt a.d.Altmühl [Autom. Referenzierung: 2, Irrleweg, Mühlbach, Dietfurt an der Altmühl, Landkreis Neumarkt in der Oberpfalz]
Pos./WGS84: 49.02088 / 11.61635 Erreichbarkeit: PKW
Pos./UTM: 32 691277 / 5433075 Anfahrt: Irrleweg

Zwei Zwischenwegweiser geplant. Demontage Pfeilwegweiser.



Kein Foto

Träger 1: Pfosten **Träger ID:** 105443 **Unterhalter:**
Phase: Bestand **Durchm.:** 60 **Gründung:** Grünfläche
Material: Stahl **Länge:** 200 **Fundament:** nicht definiert

Irrleweg


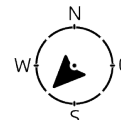


InfraID: 293776 **Material:** Metall (Blech oder Stahl) **Unterhalter:**
 Dietfurt a.d. Altmühl

Phase: Bestand **Dimension:** **Kontrolleur:**

Nut: Unbekannt

Befestigung: Rohrschelle D=60, BA=70
Montagetyp:
Projekt: Altmuehl-Jura Rad Bestand



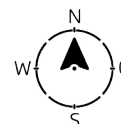
Radschild Zwischenwegweiser

InfraID: 293777 **Material:** Metall (Blech oder Stahl) **Unterhalter:**
 Dietfurt a.d. Altmühl

Phase: Bestand **Dimension:** **Kontrolleur:**

Nut: Unbekannt

Befestigung: Rohrschelle D=60, BA=70
Montagetyp:
Projekt: Altmuehl-Jura Rad Bestand



Radschild Zwischenwegweiser

InfraID: 293778 **Material:** Metall (Blech oder Stahl) **Unterhalter:**

Dietfurt a.d. Altmühl

Phase: **Abbau** **Dimension:**

Kontrolleur:

Nut: Unbekannt

Befestigung: nicht definiert

Montagetyp:

Projekt: Altmuehl-Jura Rad Demontage



Kein Foto

Demontage Rad

Pfeil: 1

Beanstandung: nicht FGSV-konform

Maßnahmen:

abbauen / entfernen

Schild abbauen / entfernen

Träger 2: Pfosten
Phase: Bestand
Material: Stahl

Träger ID: 105444
Durchm.: 60
Länge: 250

Unterhalter:
Gründung: Grünfläche
Fundament: nicht definiert

Verkehrsspiegel



InfraID: 293779 **Material:** Metall (Blech oder Stahl)
 Dietfurt a.d. Altmühl

Unterhalter:

Phase: **Neu** **Dimension:**


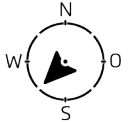
Kontrolleur:

Nut: Unbekannt

Befestigung: Rohrschelle D=60, BA=70

Montagetyp:

Projekt: Altmuehl-Jura Rad Neuplanung



Radschild Zwischenwegweiser

Maßnahmen:

neu aufstellen

Schild neu aufstellen



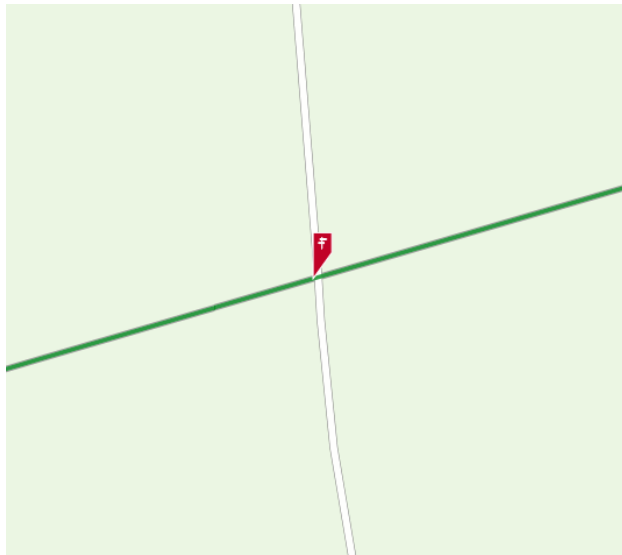
Gemeinde: Dietfurt a.d.Altmühl [Autom. Referenzierung: Grögling, Dietfurt an der Altmühl, Landkreis Neumarkt in der Oberpfalz]

Pos./WGS84: 49.01195 / 11.54985

Erreichbarkeit: PKW

Pos./UTM: 32 686449 / 5431917

Zwei Zwischenwegweiser Bestand belassen.



Kein Foto

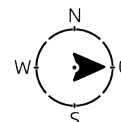
Träger 1: Pfosten **Träger ID:** 105516 **Unterhalter:**
Phase: Bestand **Durchm.:** 60 **Gründung:** Nicht definiert
Material: Stahl **Länge:** 250 **Fundament:** nicht definiert



InfraID: 293932 **Material:** Metall (Blech oder Stahl) **Unterhalter:**
 Dietfurt a.d. Altmühl
Phase: Bestand **Dimension:** **Kontrolleur:**

Nut: Unbekannt

Befestigung: Rohrschelle D=60, BA=70
Montagetyp:
Projekt: Altmuehl-Jura Rad Bestand



Radschild Zwischenwegweiser

Träger 2: Pfosten
Phase: Bestand
Material: Stahl

Träger ID: 105517
Durchm.: 60
Länge: 250

Unterhalter:
Gründung: Nicht definiert
Fundament: nicht definiert


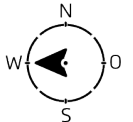


InfraID: 293933 **Material:** Metall (Blech oder Stahl) **Unterhalter:**
 Dietfurt a.d. Altmühl


Phase: Bestand **Dimension:** **Kontrolleur:**

Nut: Unbekannt

Befestigung: Rohrschelle D=60, BA=70
Montagetyp:
Projekt: Altmuehl-Jura Rad Bestand



Radschild Zwischenwegweiser



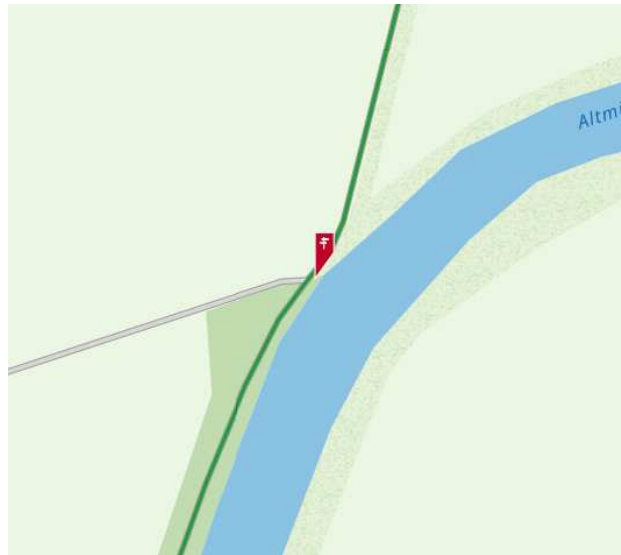
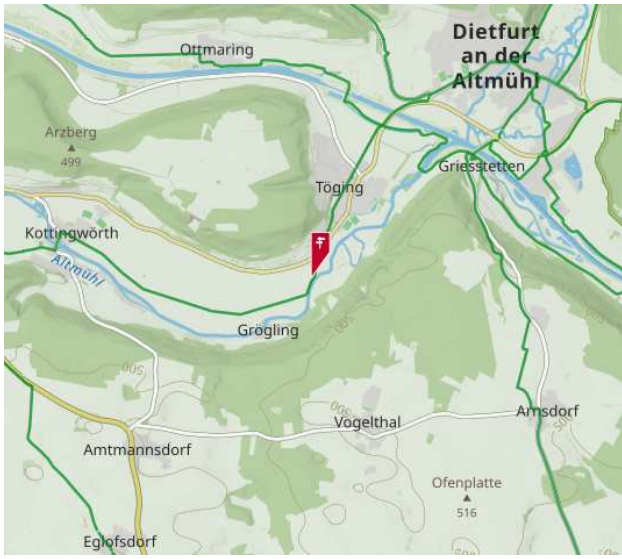
Gemeinde: Dietfurt a.d.Altmühl [Autom. Referenzierung: St 2230, Grögling, Dietfurt an der Altmühl, Landkreis Neumarkt in der Oberpfalz]

Pos./WGS84: 49.01466 / 11.55662

Erreichbarkeit: PKW

Pos./UTM: 32 686934 / 5432235

Zwei Zwischenwegweiser Bestand in Ordnung. Demontage altes Radschild.



Kein Foto

Träger 1: Pfosten
Phase: Bestand
Material: Stahl

Träger ID: 105518
Durchm.: 60
Länge: 250

Unterhalter:
Gründung: Nicht definiert
Fundament: nicht definiert

**Maßnahmen:**

freischneiden

Träger Träger frei schneiden

InfraID: 293934 **Material:** Metall (Blech oder Stahl) **Unterhalter:**
 Dietfurt a.d. Altmühl


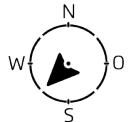
Phase: Bestand **Dimension:** **Kontrolleur:**

Nut: Unbekannt

Befestigung: Rohrschelle D=60, BA=70

Montagetyp:

Projekt: Altmuehl-Jura Rad Bestand



Radschild Zwischenwegweiser

InfraID: 293935 **Material:** Metall (Blech oder Stahl) **Unterhalter:**
 Dietfurt a.d. Altmühl

Phase: Abbau **Dimension:** **Kontrolleur:**

Nut: Unbekannt

Befestigung: nicht definiert

Montagetyp:

Projekt: Altmuehl-Jura Rad Demontage



Kein Foto

Demontage Rad

ZWW: 1

Beanstandung: nicht FGSV-konform

Maßnahmen:

abbauen / entfernen

Schild abbauen / entfernen

Träger 2: Pfosten **Träger ID:** 105519 **Unterhalter:**
Phase: Bestand **Durchm.:** 60 **Gründung:** Nicht definiert
Material: Stahl **Länge:** 300 **Fundament:** nicht definiert



InfraID: 293936 **Material:** Metall (Blech oder Stahl) **Unterhalter:**
 Dietfurt a.d. Altmühl

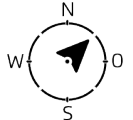
Phase: Bestand **Dimension:** **Kontrolleur:**

Nut: Unbekannt


Befestigung: Rohrschelle D=60, BA=70

Montagetyp:

Projekt: Altmuehl-Jura Rad Bestand

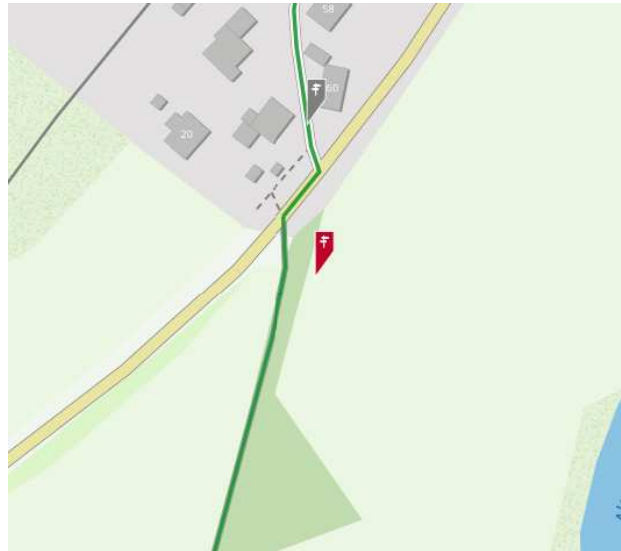
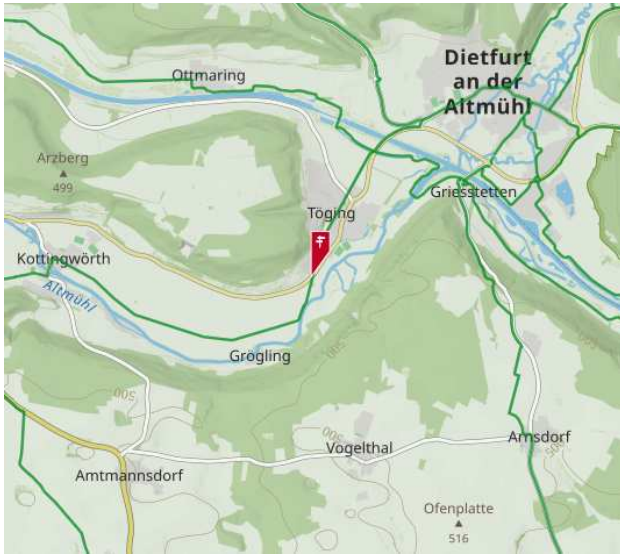


Radschild Zwischenwegweiser



Gemeinde: Dietfurt a.d.Altmühl [Autom. Referenzierung: Beilngrieser Straße, Tögging, Dietfurt an der Altmühl, Landkreis Neumarkt in der Oberpfalz]
Pos./WGS84: 49.01721 / 11.55781 Erreichbarkeit: PKW
Pos./UTM: 32 687012 / 5432521 Anfahrt: Südlich St2230

Zwei Zwischenwegweiser Bestand belassen.

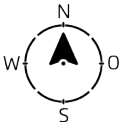


Kein Foto

Träger 1: Pfosten **Träger ID:** 105520 **Unterhalter:**
Phase: Bestand **Durchm.:** 60 **Gründung:** Nicht definiert
Material: Stahl **Länge:** 250 **Fundament:** nicht definiert



InfraID: 293937 **Material:** Metall (Blech oder Stahl) **Unterhalter:**
 Dietfurt a.d. Altmühl
Phase: Bestand **Dimension:** **Kontrolleur:**
Nut: Unbekannt

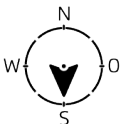


Befestigung: Rohrschelle D=60, BA=70
Montagetyp:
Projekt: Altmuehl-Jura Rad Bestand



Radschild Zwischenwegweiser


InfraID: 293938 **Material:** Metall (Blech oder Stahl) **Unterhalter:**
 Dietfurt a.d. Altmühl
Phase: Bestand **Dimension:** **Kontrolleur:**
Nut: Unbekannt



Befestigung: Rohrschelle D=60, BA=70
Montagetyp:
Projekt: Altmuehl-Jura Rad Bestand

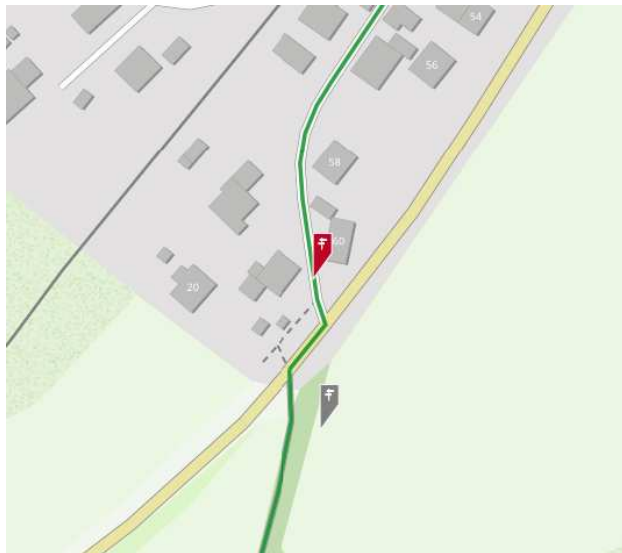
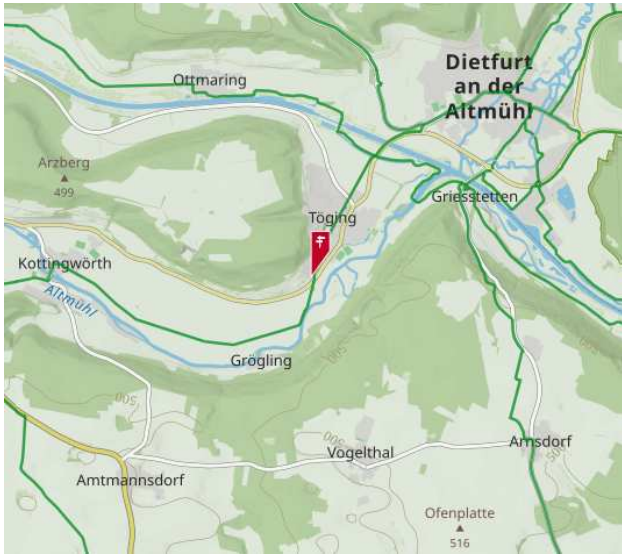


Radschild Zwischenwegweiser



Gemeinde: Dietfurt a.d.Altmühl [Autom. Referenzierung: 18, Johann-Hummel-Straße, Tögging, Dietfurt an der Altmühl, Landkreis Neumarkt in der Oberpfalz]
 Pos./WGS84: 49.01767 / 11.55778 Erreichbarkeit: PKW
 Pos./UTM: 32 687007 / 5432572 Anfahrt: Nördlich der St2230

Zwei Zwischenwegweiser Bestand in Ordnung. Demontage ein Zwischenwegweiser.



Träger 1: Pfosten	Träger ID: 105521	Unterhalter:
Phase: Bestand	Durchm.: 60	Gründung: Nicht definiert
Material: Stahl	Länge: 300	Fundament: nicht definiert

Vorfahrt achten-Schild



InfraID: 293939 **Material:** Metall (Blech oder Stahl) **Unterhalter:**

Dietfurt a.d. Altmühl

Phase: Bestand **Dimension:**

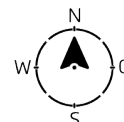
Kontrolleur:

Nut: Unbekannt

Befestigung: Rohrschelle D=60, BA=70

Montagetyp:

Projekt: Altmuehl-Jura Rad Bestand



Radschild Zwischenwegweiser

InfraID: 293940 **Material:** Metall (Blech oder Stahl) **Unterhalter:**

Dietfurt a.d. Altmühl

Phase: Bestand **Dimension:**

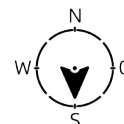
Kontrolleur:

Nut: Unbekannt

Befestigung: Rohrschelle D=60, BA=70

Montagetyp:

Projekt: Altmuehl-Jura Rad Bestand



Radschild Zwischenwegweiser

Träger 2: Pfosten
Phase: Bestand
Material: Stahl

Träger ID: 105522
Durchm.: 60
Länge: 250

Unterhalter:
Gründung: Nicht definiert
Fundament: nicht definiert



InfraID: 293941 **Material:** Metall (Blech oder Stahl) **Unterhalter:**
 Dietfurt a.d. Altmühl

Phase: **Abbau** **Dimension:** **Kontrolleur:**

Nut: Unbekannt

Befestigung: nicht definiert

Montagetyp:

Projekt: Altmuehl-Jura Rad Demontage



Kein Foto

Demontage Rad


ZWW: 1

Beanstandung: nicht FGSV-konform

Maßnahmen:

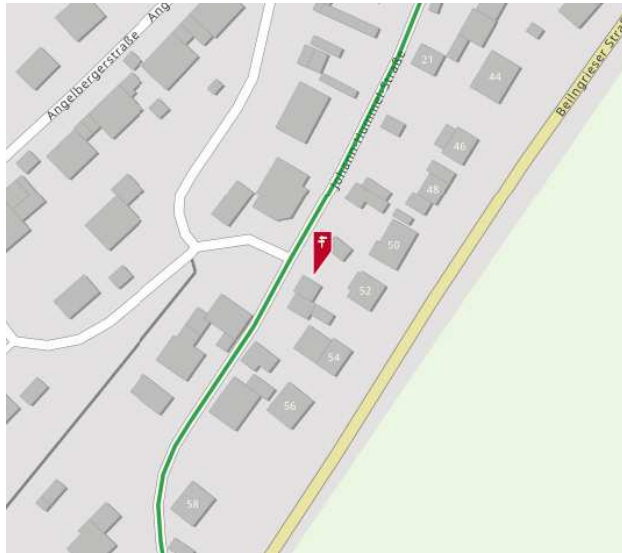
abbauen / entfernen

Schild abbauen / entfernen




Gemeinde: Dietfurt a.d.Altmühl [Autom. Referenzierung: 21, Johann-Hummel-Straße, Töging, Dietfurt an der Altmühl, Landkreis Neumarkt in der Oberpfalz]
Pos./WGS84: 49.01871 / 11.55843 Erreichbarkeit: PKW
Pos./UTM: 32 687051 / 5432689 Anfahrt: Angelberg Str.

Zwei Zwischenwegweiser Bestand in Ordnung.



Kein Foto



Gemeinde: Dietfurt a.d.Altmühl [Autom. Referenzierung: Ziegeleiweg, Töging, Dietfurt an der Altmühl, Landkreis Neumarkt in der Oberpfalz]

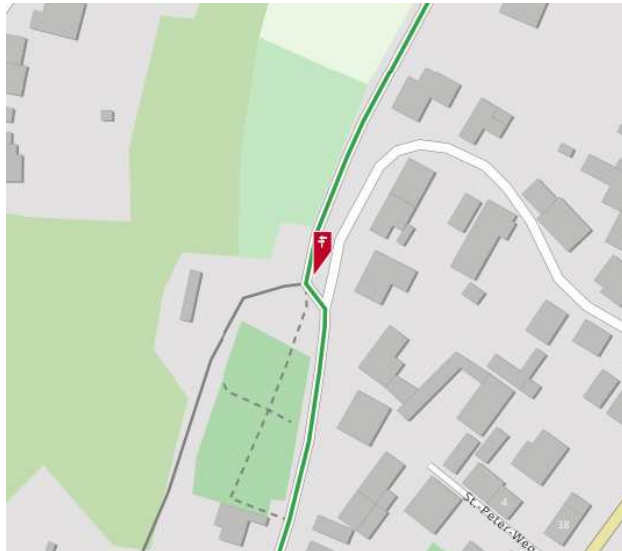
Pos./WGS84: 49.02103 / 11.55942

Erreichbarkeit: PKW

Pos./UTM: 32 687115 / 5432950

Anfahrt: Parkplatz, Spielplatz

Zwei Zwischenwegweiser Bestand in Ordnung.



Kein Foto

Träger 1:	Pfosten	Träger ID:	105524	Unterhalter:	
Phase:	Bestand	Durchm.:	60	Gründung:	Nicht definiert
Material:	Stahl	Länge:	250	Fundament:	nicht definiert



InfraID: 293944 **Material:** Metall (Blech oder Stahl) **Unterhalter:**

Dietfurt a.d. Altmühl

Phase: Bestand **Dimension:**

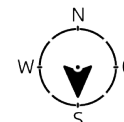
Kontrolleur:

Nut: Unbekannt

Befestigung: Rohrschelle D=60, BA=70

Montagetyp:

Projekt: Altmuehl-Jura Rad Bestand



Radschild Zwischenwegweiser


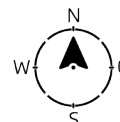
Träger 2: Pfosten **Träger ID:** 105525 **Unterhalter:**
Phase: Bestand **Durchm.:** 60 **Gründung:** Nicht definiert
Material: Stahl **Länge:** 300 **Fundament:** nicht definiert




InfraID: 293945 **Material:** Metall (Blech oder Stahl) **Unterhalter:**
 Dietfurt a.d. Altmühl
Phase: Bestand **Dimension:** **Kontrolleur:**

Nut: Unbekannt

Befestigung: Rohrschelle D=60, BA=70
Montagetyp:
Projekt: Altmuehl-Jura Rad Bestand

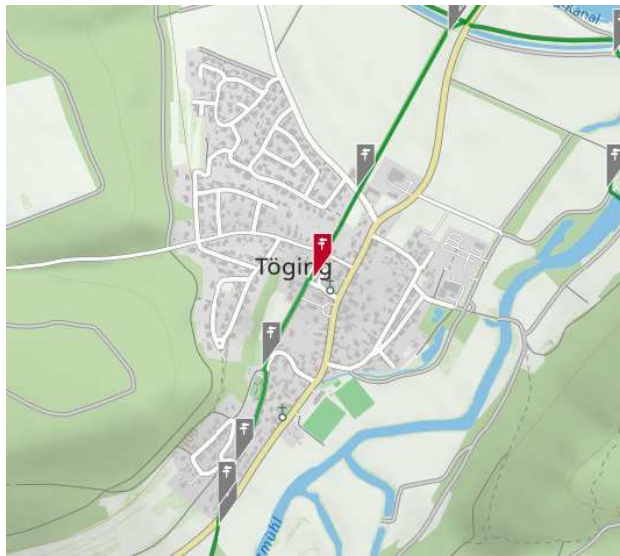


Radschild Zwischenwegweiser



Gemeinde: Dietfurt a.d.Altmühl [Autom. Referenzierung: 4, Kirchweg, Tögging, Dietfurt an der Altmühl, Landkreis Neumarkt in der Oberpfalz]
 Pos./WGS84: 49.02319 / 11.56128 Erreichbarkeit: PKW
 Pos./UTM: 32 687243 / 5433194 Anfahrt: Kirchweg

Zwei Zwischenwegweiser Bestand in Ordnung. Demontage altes Radschild.



Kein Foto

Träger 1: Pfosten **Träger ID:** 105526 **Unterhalter:**
Phase: Bestand **Durchm.:** 60 **Gründung:** Nicht definiert
Material: Stahl **Länge:** 200 **Fundament:** nicht definiert

Geh- und Radweg

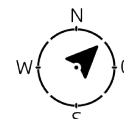


InfraID: 293946 **Material:** Metall (Blech oder Stahl) **Unterhalter:**
 Dietfurt a.d. Altmühl

Phase: Bestand **Dimension:** **Kontrolleur:**

Nut: Unbekannt

Befestigung: Rohrschelle D=60, BA=70
Montagetyp:
Projekt: Altmuehl-Jura Rad Bestand



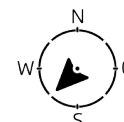
Radschild Zwischenwegweiser

InfraID: 293947 **Material:** Metall (Blech oder Stahl) **Unterhalter:**
 Dietfurt a.d. Altmühl

Phase: Bestand **Dimension:** **Kontrolleur:**

Nut: Unbekannt

Befestigung: Rohrschelle D=60, BA=70
Montagetyp:
Projekt: Altmuehl-Jura Rad Bestand



Radschild Zwischenwegweiser

InfraID: 293948 **Material:** Metall (Blech oder Stahl) **Unterhalter:**

Dietfurt a.d. Altmühl

Phase: **Abbau** **Dimension:**

Kontrolleur:

Nut: Unbekannt

Befestigung: nicht definiert

Montagetyp:

Projekt: Altmuehl-Jura Rad Demontage



Kein Foto

Demontage Rad


ZWW: 1

Beanstandung: nicht FGSV-konform

Maßnahmen:

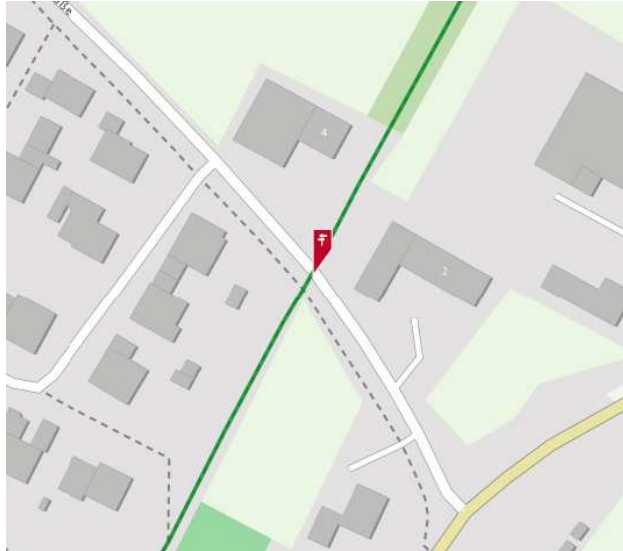
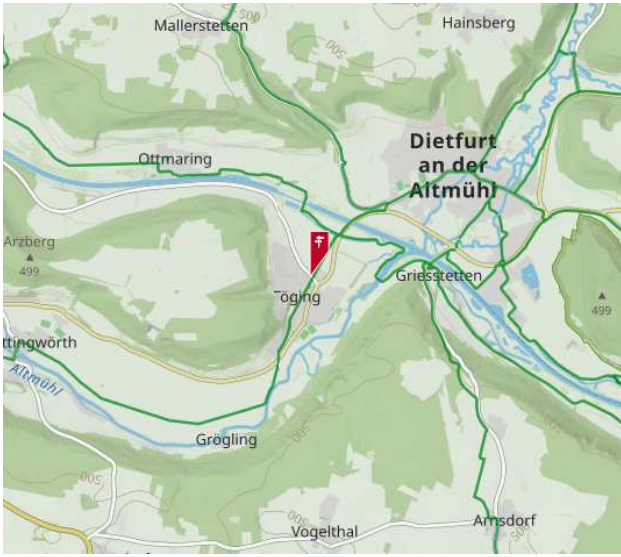
abbauen / entfernen

Schild abbauen / entfernen



Gemeinde: Dietfurt a.d.Altmühl [Autom. Referenzierung: Tiepner, 4, Ottmaringer Straße, Tögging, Dietfurt an der Altmühl, Landkreis Neumarkt in der Oberpfalz]
 Pos./WGS84: 49.02533 / 11.56287 Erreichbarkeit: PKW
 Pos./UTM: 32 687351 / 5433436 Anfahrt: Ottmaringer Str.

Zwei Zwischenwegweiser Bestand in Ordnung.



Kein Foto

Träger 1: Pfosten	Träger ID: 105527	Unterhalter:
Phase: Bestand	Durchm.: 60	Gründung: Nicht definiert
Material: Stahl	Länge: 200	Fundament: nicht definiert



InfraID: 293949 **Material:** Metall (Blech oder Stahl) **Unterhalter:**

Dietfurt a.d. Altmühl

Phase: Bestand **Dimension:**

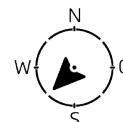
Kontrolleur:

Nut: Unbekannt

Befestigung: Rohrschelle D=60, BA=70

Montagetyp:

Projekt: Altmuehl-Jura Rad Bestand



Radschild Zwischenwegweiser

Träger 2: Pfosten	Träger ID: 105528	Unterhalter:
Phase: Bestand	Durchm.: 60	Gründung: Nicht definiert
Material: Stahl	Länge: 200	Fundament: nicht definiert



Geh- und Radweg

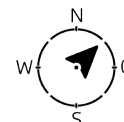
InfraID: 293950 **Material:** Metall (Blech oder Stahl) **Unterhalter:**

Dietfurt a.d. Altmühl

Phase: Bestand **Dimension:**

Kontrolleur:

Nut: Unbekannt




Befestigung: Rohrschelle D=60, BA=70

Montagetyp:

Projekt: Altmuehl-Jura Rad Bestand



Radschild Zwischenwegweiser



Gemeinde: Diefurt a.d.Altmühl [Autom. Referenzierung: 4, Erbmühle, Breitenbrunn, Landkreis Neumarkt in der Oberpfalz]

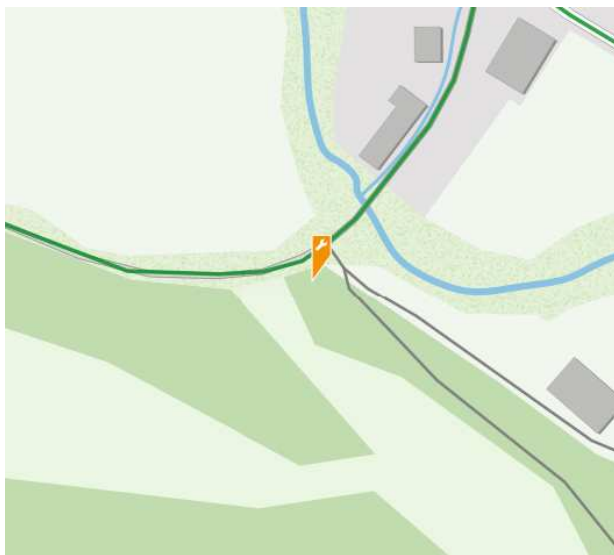
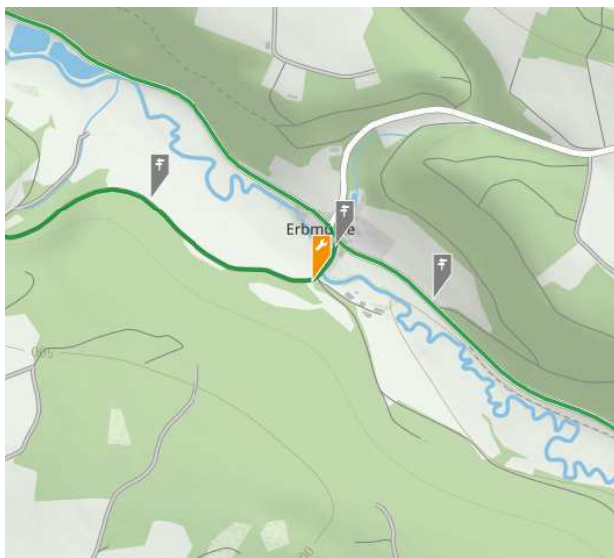
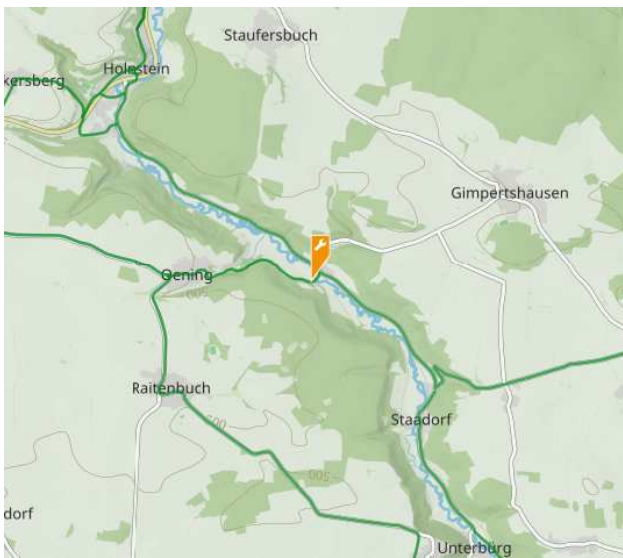
Pos./WGS84: 49.0937 / 11.5401

Pos./UTM: 32 685432 / 5440979

Erreichbarkeit: PKW

Anfahrt: Abzweig zur Voglmühle

Nur Demontage altes Radschild.



Kein Foto

Träger 1:	Pfosten	Träger ID:	105589	Unterhalter:	
Phase:	Bestand	Durchm.:	60	Gründung:	Nicht definiert
Material:	Stahl	Länge:	200	Fundament:	nicht definiert

Gelbes Schild Voglmühle



InfraID: 294086 **Material:** Metall (Blech oder Stahl) **Unterhalter:**
Dietfurt a.d. Altmühl

Phase: **Abbau** **Dimension:** **Kontrolleur:**

Nut: Unbekannt

Befestigung: nicht definiert

Montagetyp:

Projekt: Altmuehl-Jura Rad Demontage



Kein Foto

Demontage Rad


ZWW: 1

Beanstandung: nicht FGSV-konform

Maßnahmen:

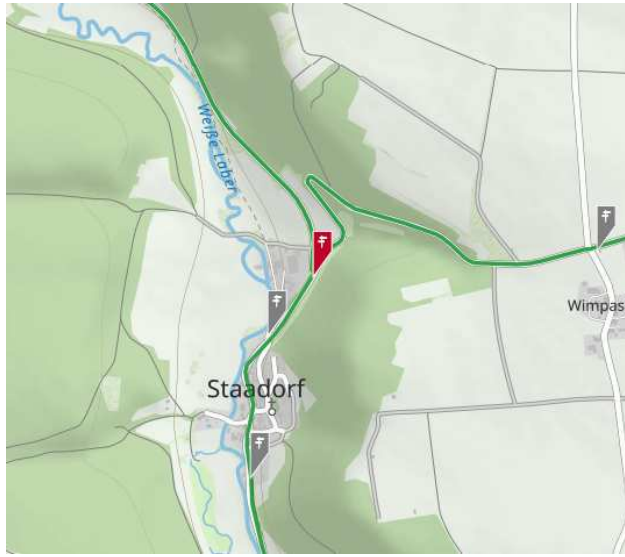
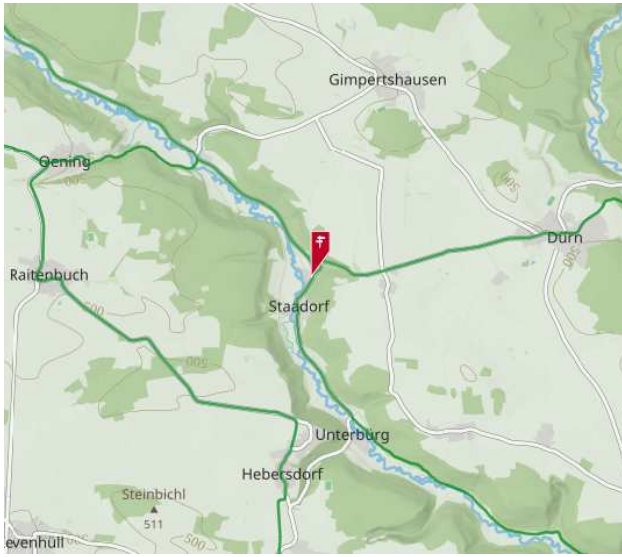
abbauen / entfernen

Schild abbauen / entfernen



Gemeinde: Dietfurt a.d.Altmühl [Autom. Referenzierung: NM 11, Staadorf, Dietfurt an der Altmühl, Landkreis Neumarkt in der Oberpfalz]
Pos./WGS84: 49.0831 / 11.55805 **Erreichbarkeit:** PKW
Pos./UTM: 32 686782 / 5439846 **Anfahrt:** Nördlich Staadorf

Drei Pfeilwegweiser mittels Pfostenverlängerung geplant. Demontage alter Radschilder.



Träger 1: Pfosten **Träger ID:** 105593 **Unterhalter:**
Phase: Bestand **Durchm.:** 60 **Gründung:** Nicht definiert
Material: Stahl **Länge:** 250 **Fundament:** nicht definiert

Vorfahrt achten-Schild



InfraID: 294093 **Material:** Metall (Blech oder Stahl) **Unterhalter:**

Dietfurt a.d. Altmühl

Phase: **Abbau** **Dimension:** **Kontrolleur:**

Nut: Unbekannt

Befestigung: nicht definiert

Montagetyp:

Projekt: Altmuehl-Jura Rad Demontage



Kein Foto

Demontage Rad
 ZWW: 1
 Beanstandung: nicht FGSV-konform

Maßnahmen:

abbauen / entfernen

Schild abbauen / entfernen

Träger 2: Pfosten **Träger ID:** 105594 **Unterhalter:**
Phase: Bestand **Durchm.:** 60 **Gründung:** Grünfläche
Material: Stahl **Länge:** 200 **Fundament:** nicht definiert

Gelbes Schild nach Holnstein/Erbmühle



InfraID: 294094 **Material:** Metall (Blech oder Stahl) **Unterhalter:**
 Dietfurt a.d. Altmühl

Phase: **Abbau** **Dimension:** **Kontrolleur:**

Nut: Unbekannt

Befestigung: nicht definiert

Montagetyp:

Projekt: Altmuehl-Jura Rad Demontage



Kein Foto

Demontage Rad
 ZWW: 1
 Beanstandung: nicht FGSV-konform

Maßnahmen:

abbauen / entfernen

Schild abbauen / entfernen

Träger 3: Pfosten
Phase: Bestand
Material: Stahl

Träger ID: 105595
Durchm.: 60
Länge: 250

Unterhalter:
Gründung: Grünfläche
Fundament: nicht definiert

Rettungstreffpunkt

Maßnahmen:

Pfostenverlängerung 1 m

Pfostenverlängerung 1m 1m; 60mm



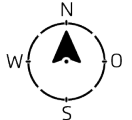
InfraID: 294095 **Material:** Metall (Blech oder Stahl)
 Dietfurt a.d. Altmühl

Unterhalter:

Phase: **Neu** **Dimension:**

Kontrolleur:

Nut: Unbekannt



Befestigung: Klemmschelle D=60

Montagetyp: Standard (Fahnenmontage)

Projekt: Altmuehl-Jura Rad Neuplanung



Radschild Pfeilwegweiser; beidseitig bedruckt



100 x 100 mm

unbekannt

Neu

Maßnahmen:

neu aufstellen

Schild neu aufstellen

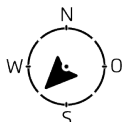
InfraID: 294096 **Material:** Metall (Blech oder Stahl)
 Dietfurt a.d. Altmühl

Unterhalter:

Phase: **Neu** **Dimension:**

Kontrolleur:

Nut: Unbekannt



Befestigung: Klemmschelle D=60

Montagetyp: Standard (Fahnenmontage)

Projekt: Altmuehl-Jura Rad Neuplanung



Radschild Pfeilwegweiser; beidseitig bedruckt

Maßnahmen:

neu aufstellen

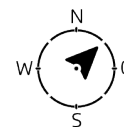
Schild neu aufstellen

InfraID: 294097 Material: Metall (Blech oder Stahl) Unterhalter:

Dietfurt a.d. Altmühl

Phase: Neu Dimension:

Kontrolleur:



Nut: Unbekannt

Befestigung: Klemmschelle D=60

Montagetyp: Standard (Fahnenmontage)

Projekt: Altmuehl-Jura Rad Neuplanung



Radschild Pfeilwegweiser; beidseitig bedruckt



100 x 100 mm


unbekannt

Neu

Maßnahmen:

neu aufstellen

Schild neu aufstellen



Gemeinde: Diefurt a.d.Altmühl [Autom. Referenzierung: Dürrn, Diefurt an der Altmühl, Landkreis Neumarkt in der Oberpfalz]

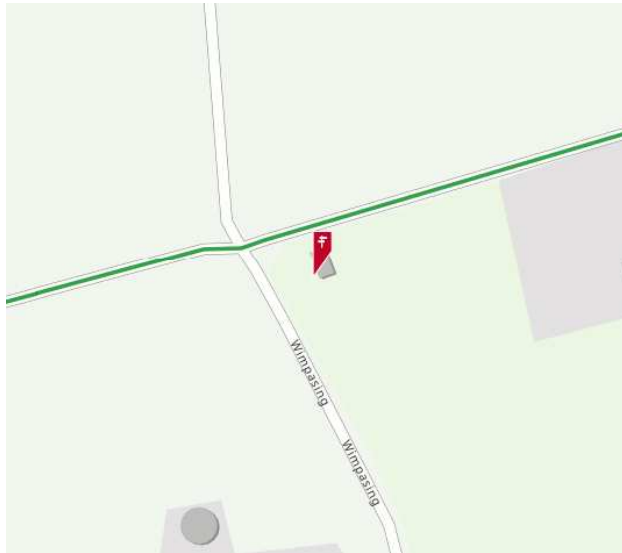
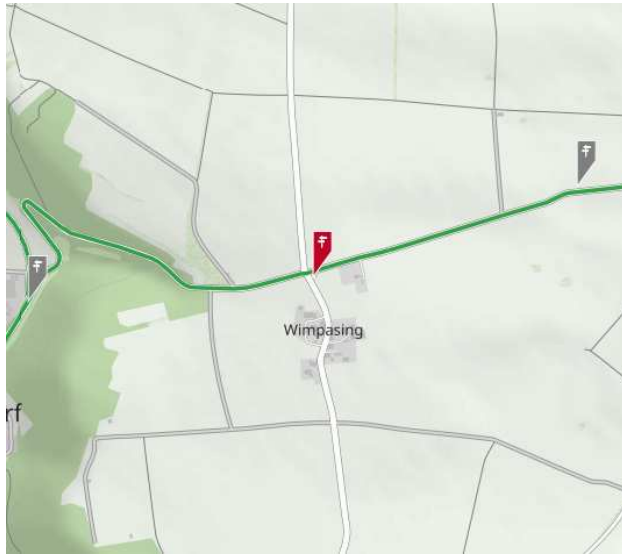
Pos./WGS84: 49.0837 / 11.56852

Erreichbarkeit: PKW

Pos./UTM: 32 687544 / 5439938

Anfahrt: Abzweig nach Wimpasing

Zwei Zwischenwegweiser geplant. Demontage alter Radschilder.



Kein Foto

Träger 1: Pfosten	Träger ID: 105596	Unterhalter:
Phase: Bestand	Durchm.: 60	Gründung: Nicht definiert
Material: Stahl	Länge: 200	Fundament: nicht definiert

6t



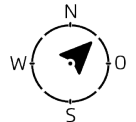
InfracID: 294098 **Material:** Metall (Blech oder Stahl) **Unterhalter:**

Dietfurt a.d. Altmühl

Phase: Neu **Dimension:**

Kontrolleur:

Nut: Unbekannt



Befestigung: Rohrschelle D=60, BA=70

Montagetyp:

Projekt: Altmuehl-Jura Rad Neuplanung



Radschild Zwischenwegweiser

Maßnahmen:

neu aufstellen

Schild neu aufstellen

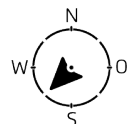
InfracID: 294099 **Material:** Metall (Blech oder Stahl) **Unterhalter:**

Dietfurt a.d. Altmühl

Phase: Neu **Dimension:**

Kontrolleur:

Nut: Unbekannt



Befestigung: Rohrschelle D=60, BA=70

Montagetyp:

Projekt: Altmuehl-Jura Rad Neuplanung



Radschild Zwischenwegweiser

Maßnahmen:

neu aufstellen

Schild neu aufstellen

Träger 2: Pfosten **Träger ID:** 105597 **Unterhalter:**
Phase: Bestand **Durchm.:** 60 **Gründung:** Nicht definiert
Material: Stahl **Länge:** 200 **Fundament:** nicht definiert

Gelbe Verkehrsschilder nach Breitenbrunn/Dietfurt



InfraID: 294100 **Material:** Metall (Blech oder Stahl) **Unterhalter:**
 Dietfurt a.d. Altmühl
Phase: **Abbau** **Dimension:** **Kontrolleur:**

Nut: Unbekannt

Befestigung: nicht definiert
Montagetyp:
Projekt: Altmuehl-Jura Rad Demontage



Kein Foto

Demontage Rad
 ZWW: 1
 Beanstandung: nicht FGSV-konform

Maßnahmen:
abbauen / entfernen
 Schild abbauen / entfernen

Träger 3: Pfosten **Träger ID:** 105598 **Unterhalter:**
Phase: Bestand **Durchm.:** 60 **Gründung:** Nicht definiert
Material: Stahl **Länge:** 150 **Fundament:** nicht definiert

Gelbe Verkehrsschilder nach Gimpertshausen/Wimpasing



InfraID: 294101 **Material:** Metall (Blech oder Stahl) **Unterhalter:**
 Dietfurt a.d. Altmühl

Phase: **Abbau** **Dimension:** **Kontrolleur:**

Nut: Unbekannt

Befestigung: nicht definiert

Montagetyp:

Projekt: Altmuehl-Jura Rad Demontage




Kein Foto

Demontage Rad
 ZWW: 1
 Beanstandung: nicht FGSV-konform

Maßnahmen:

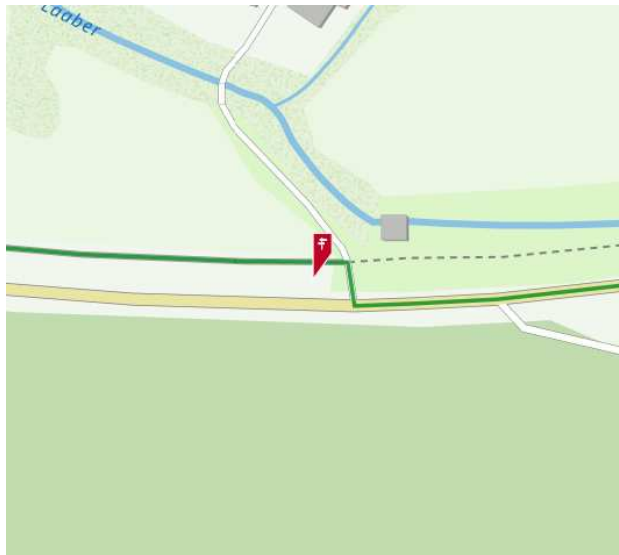
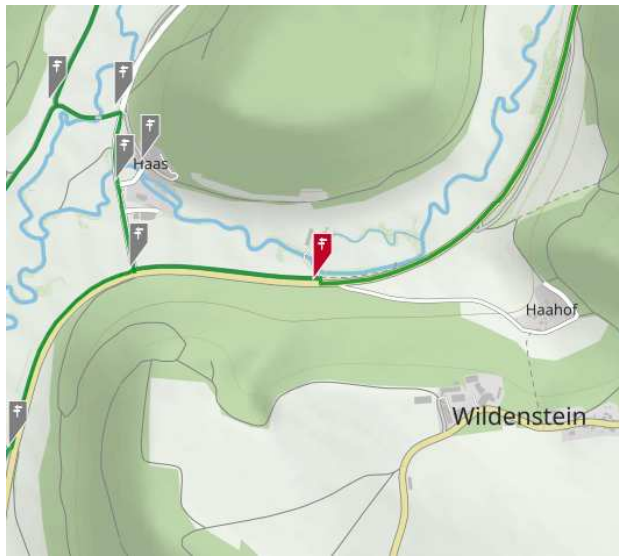
abbauen / entfernen

Schild abbauen / entfernen



Gemeinde: Dietfurt a.d.Altmühl [Autom. Referenzierung: St 2234, St. Bartlmä, Wildenstein, Dietfurt an der Altmühl, Landkreis Neumarkt in der Oberpfalz]
Pos./WGS84: 49.04316 / 11.6088 Erreichbarkeit: PKW
Pos./UTM: 32 690640 / 5435532 Anfahrt: St. Bartlmä

Naab-Altalmühl-Radweg bereits beschildert (14.03.2024) // Zwei Zwischenwegweiser geplant.



Kein Foto

Träger 1: Pfosten **Träger ID:** 105616 **Unterhalter:**
Phase: Bestand **Durchm.:** 60 **Gründung:** Grünfläche
Material: Stahl **Länge:** 300 **Fundament:** nicht definiert




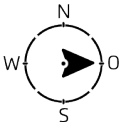
Vorfahrt achten-Schild, bei Bushaltestelle

InfraID: 294138 **Material:** Metall (Blech oder Stahl) **Unterhalter:**
 Dietfurt a.d. Altmühl

Phase: Bestand **Dimension:** **Kontrolleur:**

Nut: Unbekannt

Befestigung: Rohrschelle D=60, BA=70
Montagetyp:
Projekt: Altmuehl-Jura Rad Bestand



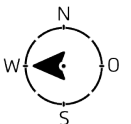
Radschild Zwischenwegweiser

InfraID: 294139 **Material:** Metall (Blech oder Stahl) **Unterhalter:**
 Dietfurt a.d. Altmühl


Phase: Bestand **Dimension:** **Kontrolleur:**

Nut: Unbekannt

Befestigung: Rohrschelle D=60, BA=70
Montagetyp:
Projekt: Altmuehl-Jura Rad Bestand



Radschild Zwischenwegweiser



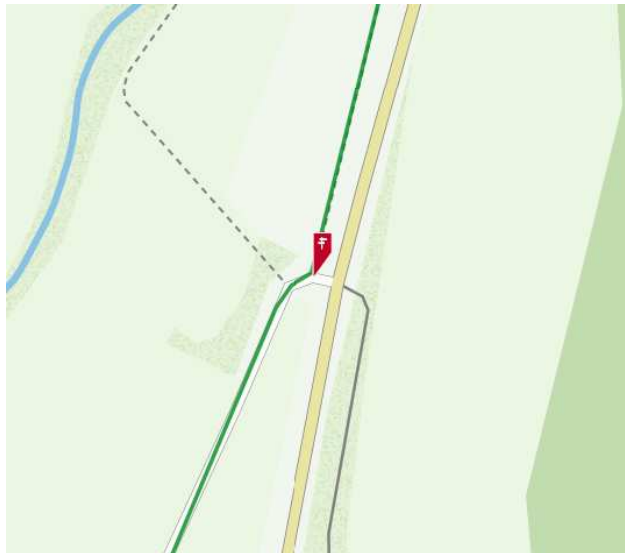
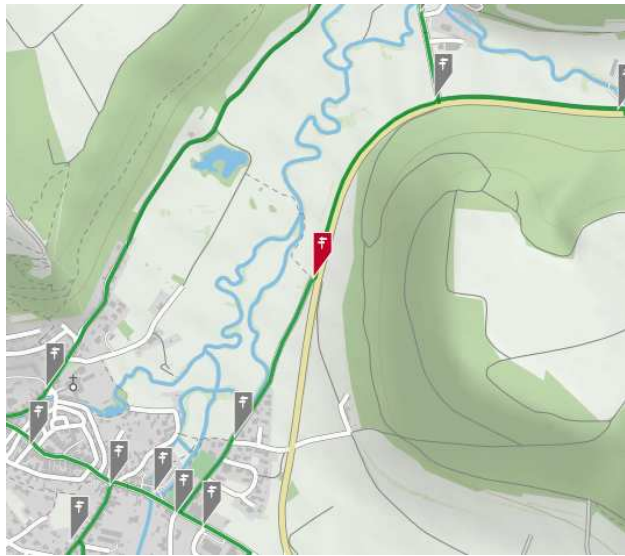
Gemeinde: Dietfurt a.d.Altmühl [Autom. Referenzierung: St 2234, St. Bartlmä, Wildenstein, Dietfurt an der Altmühl, Landkreis Neumarkt in der Oberpfalz]

Pos./WGS84: 49.03909 / 11.59754

Erreichbarkeit: PKW

Pos./UTM: 32 689833 / 5435052

Naab-Altalmühl-Radweg bereits beschildert (14.03.2024) // Zwei Zwischenwegweiser geplant. Demontage alter Radschilder.



Kein Foto

Träger 1: Pfosten **Träger ID:** 105617 **Unterhalter:**
Phase: Bestand **Durchm.:** 60 **Gründung:** Grünfläche
Material: Stahl **Länge:** 250 **Fundament:** nicht definiert




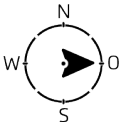
Vorfahrt achten-Schild

InfraID: 294140 **Material:** Metall (Blech oder Stahl) **Unterhalter:**
 Dietfurt a.d. Altmühl

Phase: Bestand **Dimension:** **Kontrolleur:**

Nut: Unbekannt

Befestigung: Rohrschelle D=60, BA=70
Montagetyp:
Projekt: Altmuehl-Jura Rad Bestand



Radschild Zwischenwegweiser

InfraID: 294141 **Material:** Metall (Blech oder Stahl) **Unterhalter:**
 Dietfurt a.d. Altmühl

Phase: **Abbau** **Dimension:** **Kontrolleur:**

Nut: Unbekannt

Befestigung: nicht definiert
Montagetyp:
Projekt: Altmuehl-Jura Rad Demontage



Kein Foto

Demontage Rad
 ZWW: 1
 Beanstandung: nicht FGSV-konform

Träger 2: Pfosten Träger ID: 105618 Unterhalter:
 Phase: Bestand Durchm.: 60 Gründung: Grünfläche
 Material: Stahl Länge: 250 Fundament: nicht definiert


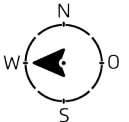
3t



InfraID: 294142 **Material:** Metall (Blech oder Stahl) **Unterhalter:**
 Dietfurt a.d. Altmühl
Phase: Bestand **Dimension:** **Kontrolleur:**

Nut: Unbekannt

Befestigung: Rohrschelle D=60, BA=70
Montagetyp:
Projekt: Altmuehl-Jura Rad Bestand



Radschild Zwischenwegweiser

InfraID: 294143 **Material:** Metall (Blech oder Stahl) **Unterhalter:**
 Dietfurt a.d. Altmühl
Phase: **Abbau** **Dimension:** **Kontrolleur:**


Nut: Unbekannt

Befestigung: nicht definiert
Montagetyp:
Projekt: Altmuehl-Jura Rad Demontage



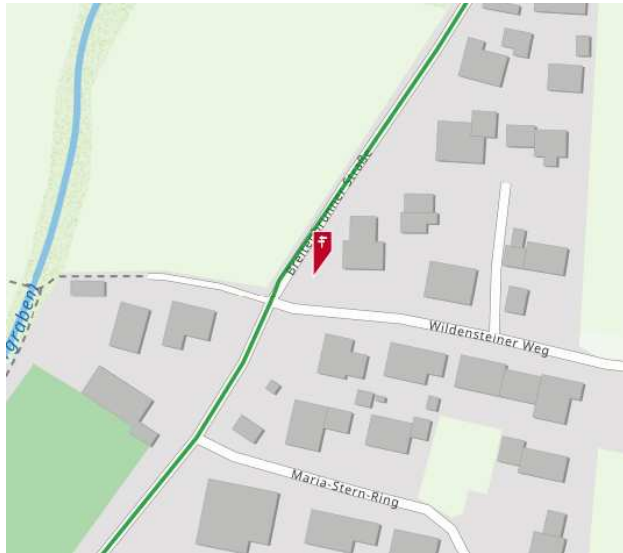
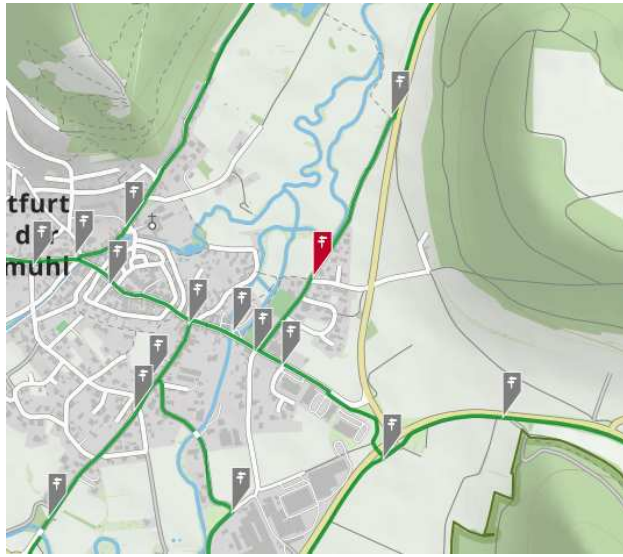
Kein Foto

Demontage Rad
 ZWW: 1
 Beanstandung: nicht FGSV-konform



Gemeinde: Dietfurt a.d.Altmühl [Autom. Referenzierung: Wildensteiner Weg, Griesstetten, Dietfurt an der Altmühl, Landkreis Neumarkt in der Oberpfalz]
 Pos./WGS84: 49.03522 / 11.59463 Erreichbarkeit: PKW
 Pos./UTM: 32 689635 / 5434614 Anfahrt: Wildensteiner Weg

Naab-Altalmühl-Radweg bereits beschildert (14.03.2024) // Zwei Zwischenwegweiser geplant. Demontage alter Radschilder.



Kein Foto

InfraID: 294146 **Material:** Metall (Blech oder Stahl) **Unterhalter:**

Dietfurt a.d. Altmühl

Phase: Abbau **Dimension:**

Kontrolleur:

Nut: Unbekannt

Befestigung: nicht definiert

Montagetyp:

Projekt: Altmuehl-Jura Rad Demontage




Kein Foto

Demontage Rad

ZWW: 2

Beanstandung: nicht FGSV-konform



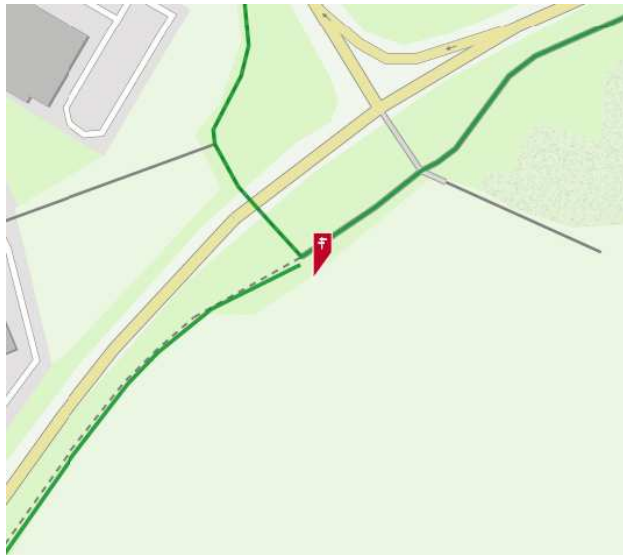
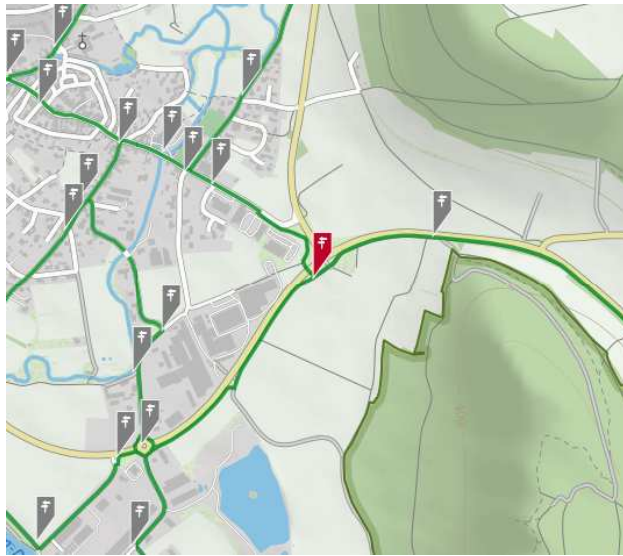
Gemeinde: Dietfurt a.d.Altmühl [Autom. Referenzierung: St 2230, Griesstetten, Dietfurt an der Altmühl, Landkreis Neumarkt in der Oberpfalz]

Pos./WGS84: 49.0308 / 11.59721

Erreichbarkeit: PKW

Pos./UTM: 32 689840 / 5434130

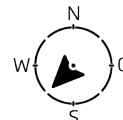
Drei Pfeilwegweiser geplant. Demontage bestehender Wegweiser.



Träger 1: Pfosten Träger ID: 105818 Unterhalter:
 Phase: Bestand Durchm.: 60 Gründung: Grünfläche
 Material: Stahl Länge: 300 Fundament: nicht definiert



InfraID: 294496 Material: Metall (Blech oder Stahl) Unterhalter:
 Dietfurt a.d. Altmühl
 Phase: **Neu** Dimension: Kontrolleur:



Nut: Unbekannt

Befestigung: Klemmschelle D=60
 Montagety: Standard (Fahnenmontage)
 Projekt: Altmuehl-Jura Rad Neuplanung

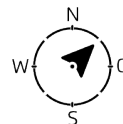


Radschild Pfeilwegweiser; beidseitig bedruckt

Maßnahmen:
 neu aufstellen

Schild neu aufstellen

InfraID: 294497 Material: Metall (Blech oder Stahl) Unterhalter:
 Dietfurt a.d. Altmühl
 Phase: **Neu** Dimension: Kontrolleur:



Nut: Unbekannt

Befestigung: Klemmschelle D=60
 Montagety: Standard (Fahnenmontage)
 Projekt: Altmuehl-Jura Rad Neuplanung



Radschild Pfeilwegweiser; beidseitig bedruckt

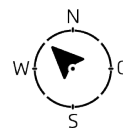
150 x 150 mm	100 x 100 mm	100 x 100 mm	100 x 100 mm	100 x 100 mm	100 x 100 mm
unbekannt	unbekannt	unbekannt	unbekannt	unbekannt	unbekannt
Neu	Neu	Neu	Neu	Neu	Neu

100 x 100 mm
unbekannt
Neu

Maßnahmen:
 neu aufstellen

Schild neu aufstellen

InfraID: 294498 **Material:** Metall (Blech oder Stahl) **Unterhalter:**
 Dietfurt a.d. Altmühl
Phase: **Neu** **Dimension:** **Kontrollleur:**



Nut: Unbekannt

Befestigung: Klemmschelle D=60
Montagetyp: Standard (Fahnenmontage)
Projekt: Altmuehl-Jura Rad Neuplanung



Radschild Pfeilwegweiser; beidseitig bedruckt

150 x 150 mm	100 x 100 mm	100 x 100 mm	100 x 100 mm	100 x 100 mm	100 x 100 mm
unbekannt	unbekannt	unbekannt	unbekannt	unbekannt	unbekannt
Neu	Neu	Neu	Neu	Neu	Neu

100 x 100 mm
unbekannt
Neu

Maßnahmen:
neu aufstellen
 Schild neu aufstellen

InfraID: 294499 **Material:** Metall (Blech oder Stahl) **Unterhalter:**
 Dietfurt a.d. Altmühl
Phase: **Abbau** **Dimension:** **Kontrollleur:**



Nut: Unbekannt


Befestigung: nicht definiert
Montagetyp:
Projekt: Altmuehl-Jura Rad Demontage



Kein Foto

Demontage Rad
 ZWW: 2
 Beanstandung: konkurrierende Wegweisung

Maßnahmen:
abbauen / entfernen
 Schild abbauen / entfernen



Gemeinde: Dietfurt a.d.Altmühl [Autom. Referenzierung: NM 26, Haas, Wildenstein, Dietfurt an der Altmühl, Landkreis Neumarkt in der Oberpfalz]

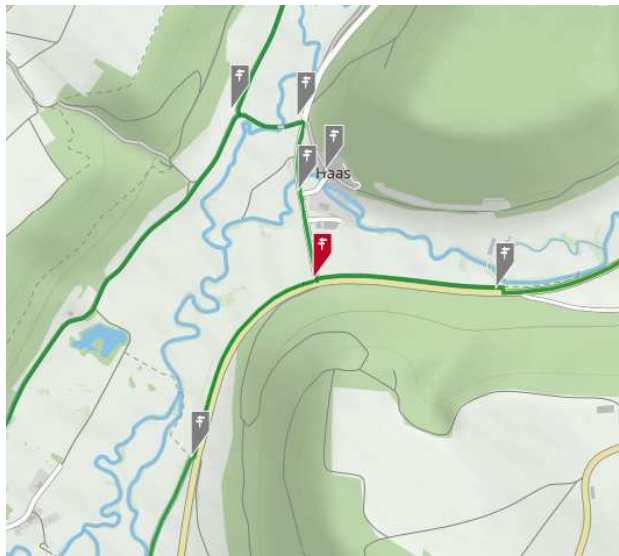
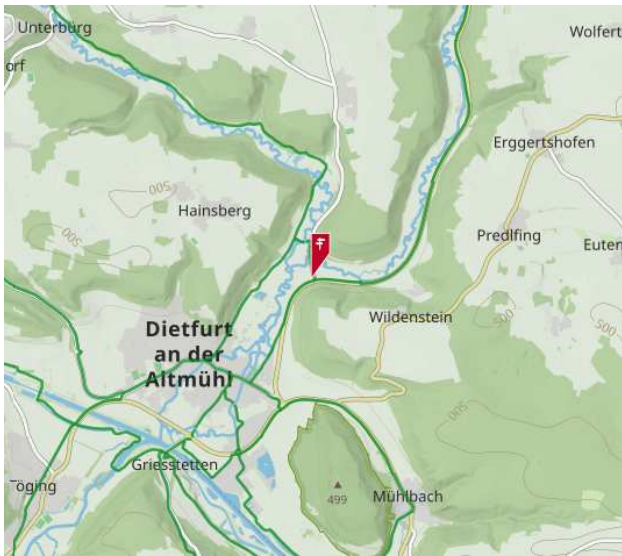
Pos./WGS84: 49.04341 / 11.60204

Erreichbarkeit: PKW

Pos./UTM: 32 690145 / 5435543

Anfahrt: Abzweig nach Haas

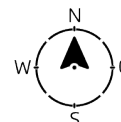
Drei Pfeilwegweiser an zwei Trägern geplant. Demontage alter Radschilder.



Träger 1: Pfosten Träger ID: 105819 Unterhalter:
 Phase: Bestand Durchm.: 60 Gründung: Grünfläche
 Material: Stahl Länge: 200 Fundament: nicht definiert



InfraID: 294500 Material: Metall (Blech oder Stahl) Unterhalter:
 Dietfurt a.d. Altmühl
 Phase: **Neu** Dimension: Kontrolleur:



Nut: Unbekannt

Befestigung: Klemmschelle D=60
 Montagetyp: Standard (Fahnenmontage)
 Projekt: Altmuehl-Jura Rad Neuplanung

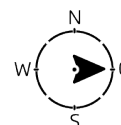


Radschild Pfeilwegweiser; beidseitig bedruckt

Maßnahmen:
 neu aufstellen

Schild neu aufstellen

InfraID: 294501 Material: Metall (Blech oder Stahl) Unterhalter:
 Dietfurt a.d. Altmühl
 Phase: **Neu** Dimension: Kontrolleur:



Nut: Unbekannt

Befestigung: Klemmschelle D=60
 Montagetyp: Standard (Fahnenmontage)
 Projekt: Altmuehl-Jura Rad Neuplanung



Radschild Pfeilwegweiser; beidseitig bedruckt

100 x 100 mm	100 x 100 mm
unbekannt	unbekannt
Neu	Neu

Maßnahmen:
 neu aufstellen

Schild neu aufstellen

InfraID: 294502 **Material:** Metall (Blech oder Stahl) **Unterhalter:**
 Dietfurt a.d. Altmühl
Phase: **Abbau** **Dimension:** **Kontrolleur:**

Nut: Unbekannt

Befestigung: nicht definiert

Montagetyp:

Projekt: Altmuehl-Jura Rad Demontage



Kein Foto

Demontage Rad

ZWW: 1

Beanstandung: nicht FGSV-konform

Maßnahmen:

abbauen / entfernen

Schild abbauen / entfernen

Träger 2: Pfosten Träger ID: 105820 Unterhalter:
 Phase: Bestand Durchm.: 60 Gründung: Grünfläche
 Material: Stahl Länge: 250 Fundament: nicht definiert

Vorfahrt achten-Schild

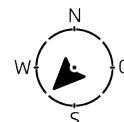


InfraID: 294503 Material: Metall (Blech oder Stahl) Unterhalter:
 Dietfurt a.d. Altmühl

Phase: **Neu** Dimension: Kontrolleur:

Nut: Unbekannt

Befestigung: Klemmschelle D=60
 Montagety: Standard (Fahnenmontage)
 Projekt: Altmuehl-Jura Rad Neuplanung



Radschild Pfeilwegweiser; beidseitig bedruckt

100 x 100 mm	100 x 100 mm
unbekannt	unbekannt
Neu	Neu

Maßnahmen:
 neu aufstellen
 Schild neu aufstellen

InfraID: 294504 Material: Metall (Blech oder Stahl) Unterhalter:
 Dietfurt a.d. Altmühl

Phase: **Abbau** Dimension: Kontrolleur:

Nut: Unbekannt

Befestigung: nicht definiert
 Montagety: Projekt: Altmuehl-Jura Rad Demontage



Kein Foto

Demontage Rad
 ZWW: 1
 Beanstandung: nicht FGSV-konform

Maßnahmen:
 abbauen / entfernen
 Schild abbauen / entfernen

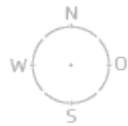
InfraID: 294505 **Material:** Metall (Blech oder Stahl) **Unterhalter:**
 Dietfurt a.d. Altmühl
Phase: **Abbau** **Dimension:** **Kontrollleur:**

Nut: Unbekannt

Befestigung: nicht definiert

Montagetyp:

Projekt: Altmuehl-Jura Rad Demontage



Kein Foto

Demontage Rad
 Beanstandung: nicht FGSV-konform

Maßnahmen:

abbauen / entfernen

Schild abbauen / entfernen

InfraID: 294506 **Material:** Metall (Blech oder Stahl) **Unterhalter:**
 Dietfurt a.d. Altmühl
Phase: **Abbau** **Dimension:** **Kontrollleur:**

Nut: Unbekannt

Befestigung: nicht definiert

Montagetyp:

Projekt: Altmuehl-Jura Rad Demontage




Kein Foto

Demontage Rad
 Pfeil: 1
 Beanstandung: nicht FGSV-konform

Maßnahmen:

abbauen / entfernen

Schild abbauen / entfernen



Gemeinde: Dietfurt a.d.Altmühl [Autom. Referenzierung: St 2234, Parleithen, Predlfing, Dietfurt an der Altmühl, Landkreis Neumarkt in der Oberpfalz]

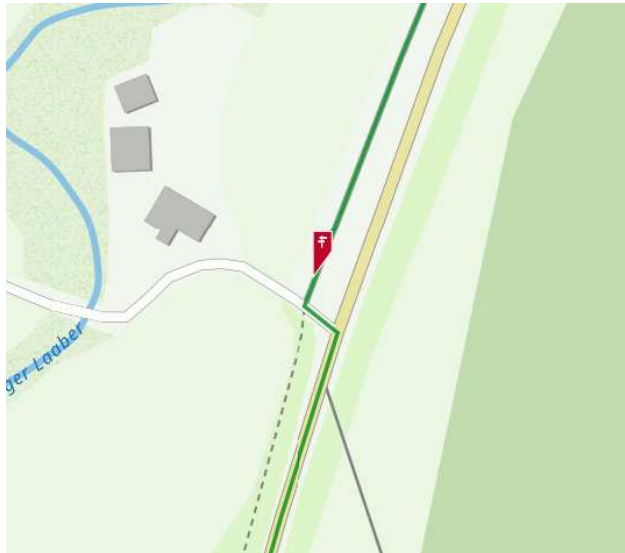
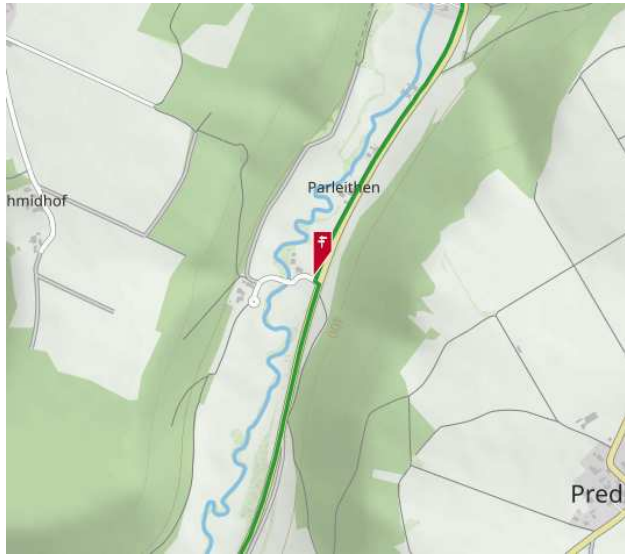
Pos./WGS84: 49.05302 / 11.6195

Erreichbarkeit: PKW

Pos./UTM: 32 691384 / 5436655

Anfahrt: Abzweig zur Untermühle

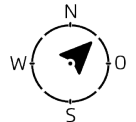
Naab-Altstuhl-Radweg bereits beschildert (14.03.2024) // Zwei Zwischenwegweiser geplant. Demontage alter Radschilder.



Träger 1: Pfosten **Träger ID:** 105821 **Unterhalter:**
Phase: Bestand **Durchm.:** 60 **Gründung:** Grünfläche
Material: Stahl **Länge:** 200 **Fundament:** nicht definiert



InfraID: 294507 **Material:** Metall (Blech oder Stahl) **Unterhalter:**
 Dietfurt a.d. Altmühl
Phase: Bestand **Dimension:** **Kontrolleur:**
Nut: Unbekannt

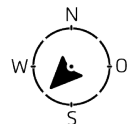


Befestigung: Rohrschelle D=60, BA=70
Montagetyp:
Projekt: Altmuehl-Jura Rad Bestand



Radschild Zwischenwegweiser

InfraID: 294508 **Material:** Metall (Blech oder Stahl) **Unterhalter:**
 Dietfurt a.d. Altmühl
Phase: Bestand **Dimension:** **Kontrolleur:**
Nut: Unbekannt



Befestigung: Rohrschelle D=60, BA=70
Montagetyp:
Projekt: Altmuehl-Jura Rad Bestand



Radschild Zwischenwegweiser

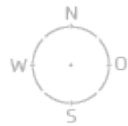
InfraID: 294509 **Material:** Metall (Blech oder Stahl) **Unterhalter:**
 Dietfurt a.d. Altmühl
Phase: **Abbau** **Dimension:** **Kontrollleur:**

Nut: Unbekannt

Befestigung: nicht definiert

Montagetyp:

Projekt: Altmuehl-Jura Rad Demontage



Kein Foto

Demontage Rad
 ZWW: 1
 Beanstandung: nicht FGSV-konform

InfraID: 294510 **Material:** Metall (Blech oder Stahl) **Unterhalter:**
 Dietfurt a.d. Altmühl
Phase: **Abbau** **Dimension:** **Kontrollleur:**

Nut: Unbekannt

Befestigung: nicht definiert


Montagetyp:

Projekt: Altmuehl-Jura Rad Demontage



Kein Foto

Demontage Rad
 Beanstandung: nicht FGSV-konform



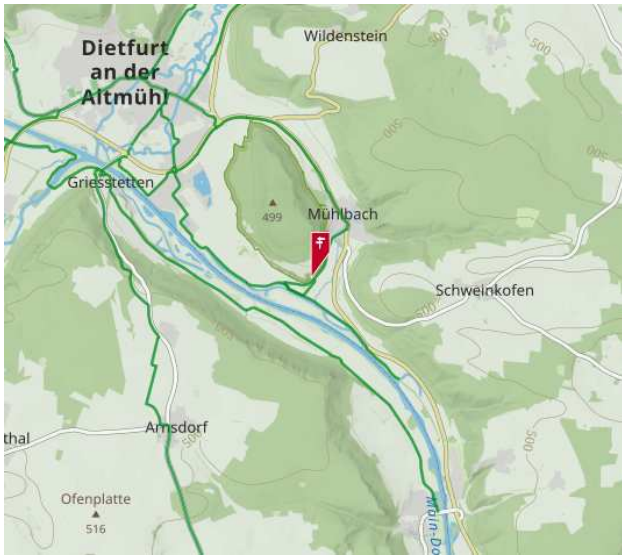
Gemeinde: Dietfurt a.d.Altmühl [Autom. Referenzierung: Altmühltalradweg, Einsiedel, Mühlbach, Dietfurt an der Altmühl, Landkreis Neumarkt in der Oberpfalz]

Pos./WGS84: 49.01625 / 11.61166


Erreichbarkeit: PKW

Pos./UTM: 32 690952 / 5432549

Drei Pfeilwegweiser mittels Pfostenverlängerung geplant. Demontage bestehender Zwischenwegweiser.



Träger 1: Pfosten Träger ID: 105822 Unterhalter:
 Phase: Bestand Durchm.: 60 Gründung: Grünfläche
 Material: Stahl Länge: 200 Fundament: nicht definiert



Maßnahmen:

Pfostenverlängerung 1 m

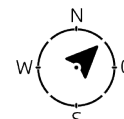
Pfostenverlängerung 1m Pfostenverlängerung 1m; 0,5mm

InfraID: 294511 Material: Metall (Blech oder Stahl) Unterhalter:

Dietfurt a.d. Altmühl

Phase: **Neu** Dimension:

Kontrolleur:



Nut: Unbekannt

Befestigung: Klemmschelle D=60

Montagetyp: Standard (Fahnenmontage)

Projekt: Altmuehl-Jura Rad Neuplanung



Radschild Pfeilwegweiser; beidseitig bedruckt

150 x 150 mm	100 x 100 mm	100 x 100 mm	100 x 100 mm	100 x 100 mm	100 x 100 mm
unbekannt	unbekannt	unbekannt	unbekannt	unbekannt	unbekannt
Neu	Neu	Neu	Neu	Neu	Neu

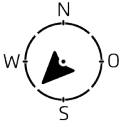
100 x 100 mm
unbekannt
Neu

Maßnahmen:

neu aufstellen

Schild neu aufstellen

InfraID: 294512 **Material:** Metall (Blech oder Stahl) **Unterhalter:**
 Dietfurt a.d. Altmühl
Phase: Neu **Dimension:** **Kontrollleur:**



Nut: Unbekannt

Befestigung: Klemmschelle D=60
Montagetyp: Standard (Fahnenmontage)
Projekt: Altmuehl-Jura Rad Neuplanung



Radschild Pfeilwegweiser; beidseitig bedruckt

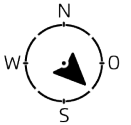


100 x 100 mm
 unbekannt
 Neu

Maßnahmen:
 neu aufstellen

Schild neu aufstellen

InfraID: 294513 **Material:** Metall (Blech oder Stahl) **Unterhalter:**
 Dietfurt a.d. Altmühl
Phase: Neu **Dimension:** **Kontrollleur:**



Nut: Unbekannt

Befestigung: Klemmschelle D=60
Montagetyp: Spezial: Fahnenmontage mit Pfeil an Pfosten (seitenverkehrt)
Projekt: Altmuehl-Jura Rad Neuplanung



Radschild Pfeilwegweiser; beidseitig bedruckt

100 x 100 mm	150 x 150 mm	100 x 100 mm	100 x 100 mm	100 x 100 mm	100 x 100 mm
unbekannt	unbekannt	unbekannt	unbekannt	unbekannt	unbekannt
Neu	Neu	Neu	Neu	Neu	Neu



100 x 100 mm
 unbekannt
 Neu

Maßnahmen:
 neu aufstellen

Schild neu aufstellen

InfraID: 294514 **Material:** Metall (Blech oder Stahl) **Unterhalter:**

Dietfurt a.d. Altmühl

Phase: **Abbau** **Dimension:**


Kontrolleur:

Nut: Unbekannt

Befestigung: nicht definiert

Montagetyp:

Projekt: Altmuehl-Jura Rad Demontage



Kein Foto

Demontage Rad

ZWW: 1


Beanstandung: konkurrierende Wegweisung

Maßnahmen:

abbauen / entfernen

Schild abbauen / entfernen

Träger 2: Pfosten **Träger ID:** 105823 **Unterhalter:**
Phase: Bestand **Durchm.:** 60 **Gründung:** Grünfläche
Material: Stahl **Länge:** 300 **Fundament:** nicht definiert



InfraID: 294515 **Material:** Metall (Blech oder Stahl) **Unterhalter:**
 Dietfurt a.d. Altmühl
Phase: **Abbau** **Dimension:** **Kontrolleur:**

Nut: Unbekannt


Befestigung: nicht definiert
Montagetyp:
Projekt: Altmuehl-Jura Rad Demontage



Kein Foto

Demontage Rad
 ZWW: 1
 Beanstandung: nicht FGSV-konform

Maßnahmen:
abbauen / entfernen
 Schild abbauen / entfernen



Gemeinde: Dietfurt a.d.Altmühl (Autom. Referenzierung: Altmühltalradweg, Einsiedel, Mühlbach, Dietfurt an der Altmühl, Landkreis Neumarkt in der Oberpfalz)

Pos./WGS84: 49.01455 / 11.60999

Erreichbarkeit: PKW

Pos./UTM: 32 690837 / 5432355

Drei Pfeilwegweiser mittels Pfostenverlängerung geplant. Demontage bestehende Zwischenwegweiser.



Träger 1: Pfosten Träger ID: 105824 Unterhalter:
 Phase: Bestand Durchm.: 60 Gründung: Grünfläche
 Material: Stahl Länge: 200 Fundament: nicht definiert



Radschild, neben Gewässer

Maßnahmen:

Pfostenverlängerung 1 m

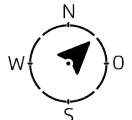
Pfostenverlängerung 1m Pfostenverlängerung 1m; 60mm

InfraID: 294516 Material: Metall (Blech oder Stahl) Unterhalter:

Dietfurt a.d. Altmühl

Phase: **Neu** Dimension:

Kontrolleur:



Nut: Unbekannt

Befestigung: Klemmschelle D=60

Montagetyp: Standard (Fahnenmontage)

Projekt: Altmuehl-Jura Rad Neuplanung



Radschild Pfeilwegweiser; beidseitig bedruckt

100 x 100 mm	150 x 150 mm	100 x 100 mm	100 x 100 mm	100 x 100 mm	100 x 100 mm
unbekannt	unbekannt	unbekannt	unbekannt	unbekannt	unbekannt
Neu	Neu	Neu	Neu	Neu	Neu

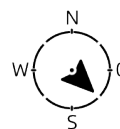
100 x 100 mm
unbekannt
Neu

Maßnahmen:

neu aufstellen

Schild neu aufstellen

InfraID: 294517 **Material:** Metall (Blech oder Stahl) **Unterhalter:**
 Dietfurt a.d. Altmühl
Phase: **Neu** **Dimension:** **Kontrollleur:**
Nut: Unbekannt



Befestigung: Klemmschelle D=60
Montagetyp: Standard (Fahnenmontage)
Projekt: Altmuehl-Jura Rad Neuplanung



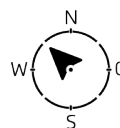
Radschild Pfeilwegweiser; beidseitig bedruckt

100 x 100 mm	150 x 150 mm	100 x 100 mm	100 x 100 mm	100 x 100 mm	100 x 100 mm
unbekannt	unbekannt	unbekannt	unbekannt	unbekannt	unbekannt
Neu	Neu	Neu	Neu	Neu	Neu

100 x 100 mm
unbekannt
Neu

Maßnahmen:
neu aufstellen
 Schild neu aufstellen

InfraID: 294518 **Material:** Metall (Blech oder Stahl) **Unterhalter:**
 Dietfurt a.d. Altmühl
Phase: **Neu** **Dimension:** **Kontrollleur:**
Nut: Unbekannt



Befestigung: Klemmschelle D=60
Montagetyp: Standard (Fahnenmontage)
Projekt: Altmuehl-Jura Rad Neuplanung



Radschild Pfeilwegweiser; beidseitig bedruckt

Maßnahmen:
neu aufstellen
 Schild neu aufstellen

InfraID: 294519 **Material:** Metall (Blech oder Stahl) **Unterhalter:**

Dietfurt a.d. Altmühl

Phase: **Abbau** **Dimension:****Kontrolleur:****Nut:** Unbekannt**Befestigung:** nicht definiert**Montagetyp:****Projekt:** Altmuehl-Jura Rad Demontage

Kein Foto

Demontage Rad

ZWW: 1

Beanstandung: konkurrierende Wegweisung

Maßnahmen:**abbauen / entfernen**

Schild abbauen / entfernen

Träger 2: Pfosten **Träger ID:** 105825 **Unterhalter:**
Phase: Bestand **Durchm.:** 60 **Gründung:** Grünfläche
Material: Stahl **Länge:** 200 **Fundament:** nicht definiert

Neben infotafel



InfraID: 294520 **Material:** Metall (Blech oder Stahl) **Unterhalter:**
 Dietfurt a.d. Altmühl
Phase: **Abbau** **Dimension:** **Kontrolleur:**

Nut: Unbekannt


Befestigung: nicht definiert
Montagetyp:
Projekt: Altmuehl-Jura Rad Demontage



Kein Foto

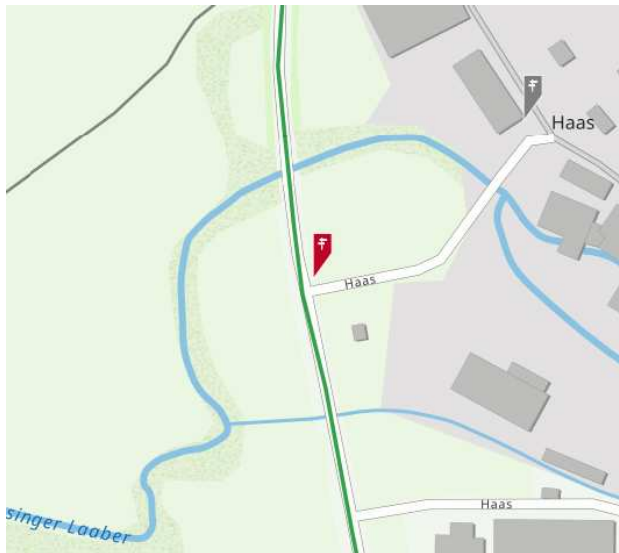
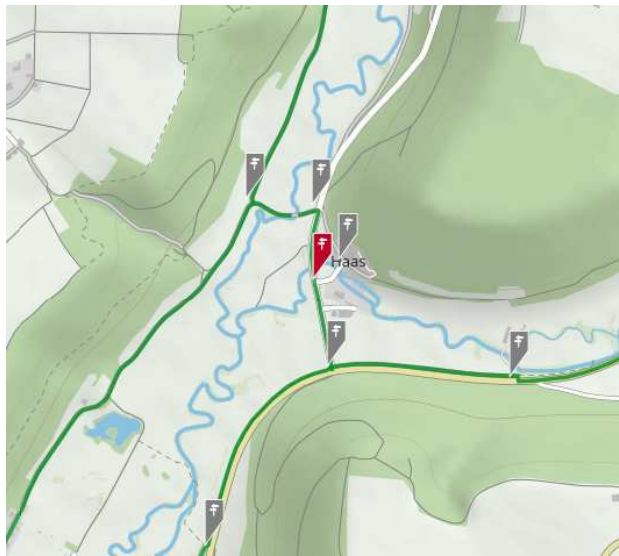
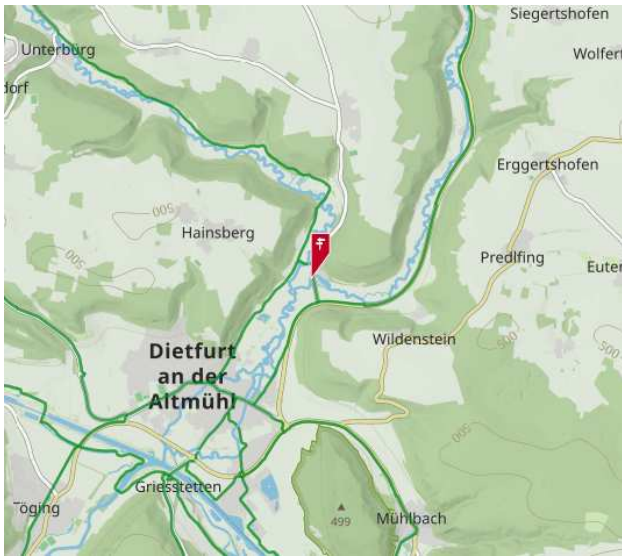
Demontage Rad
 ZWW: 1
 Beanstandung: konkurrierende Wegweisung
 Bemerkung: Ganzer Pfosten kann demontiert werden

Maßnahmen:
 abbauen / entfernen
 Schild abbauen / entfernen



Gemeinde: Dietfurt a.d.Altmühl [Autom. Referenzierung: Haas, Hainsberg, Dietfurt an der Altmühl, Landkreis Neumarkt in der Oberpfalz]
 Pos./WGS84: 49.04553 / 11.60151 Erreichbarkeit: PKW
 Pos./UTM: 32 690098 / 5435778 Anfahrt: Haas

Zwei Zwischenwegweiser an zwei Trägern geplant.




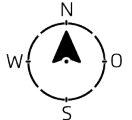
Träger 2: Pfosten	Träger ID: 105981	Unterhalter:
Phase: Bestand	Durchm.: 60	Gründung: Grünfläche
Material: Stahl	Länge: 300	Fundament: nicht definiert

Bushaltestelle



InfraID: 294807 **Material:** Metall (Blech oder Stahl) **Unterhalter:**

Dietfurt a.d. Altmühl

Phase: Neu **Dimension:****Kontrolleur:****Nut:** Unbekannt**Befestigung:** Rohrschelle D=60, BA=70**Montagetyp:****Projekt:** Altmuehl-Jura Rad Neuplanung

Radschild Zwischenwegweiser


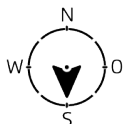
Maßnahmen:

neu aufstellen

Schild neu aufstellen

InfraID: 294808 **Material:** Metall (Blech oder Stahl) **Unterhalter:**

Dietfurt a.d. Altmühl


Phase: Neu **Dimension:****Kontrolleur:****Nut:** Unbekannt**Befestigung:** Rohrschelle D=60, BA=70**Montagetyp:****Projekt:** Altmuehl-Jura Rad Neuplanung

Radschild Zwischenwegweiser

Maßnahmen:

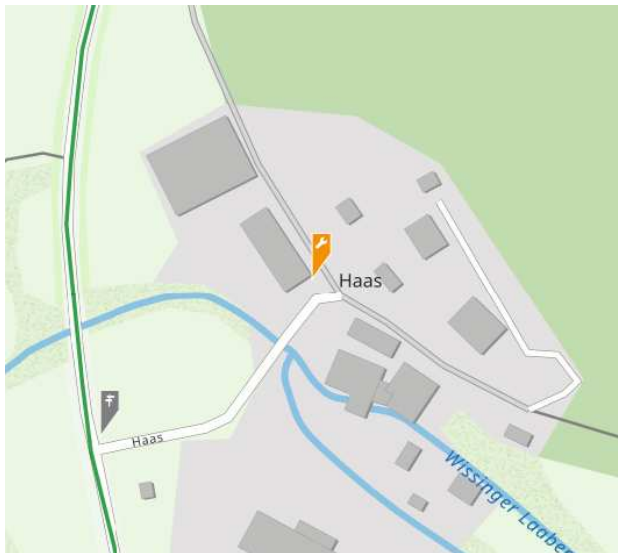
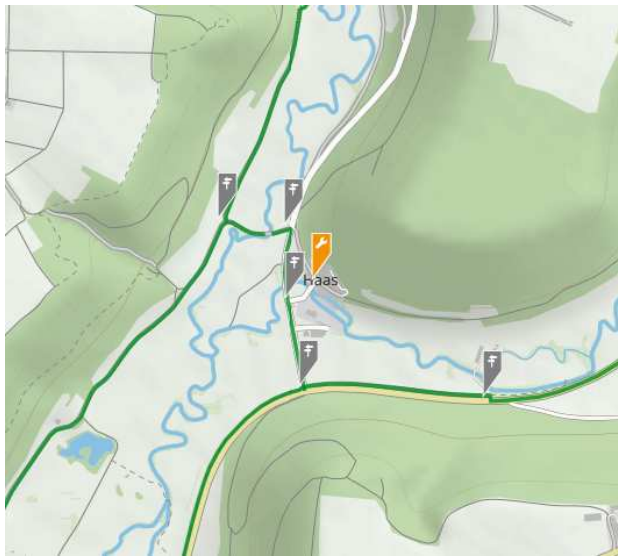
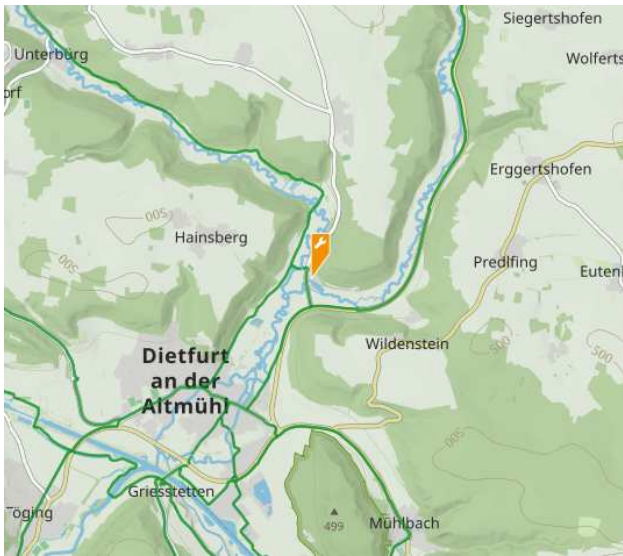
neu aufstellen

Schild neu aufstellen



Gemeinde: Dietfurt a.d.Altmühl [Autom. Referenzierung: Haas, Hainsberg, Dietfurt an der Altmühl, Landkreis Neumarkt in der Oberpfalz]
 Pos./WGS84: 49.04601 / 11.60248 Erreichbarkeit: PKW
 Pos./UTM: 32 690167 / 5435833 Anfahrt: Haas

Demontage altes Radschild.



Träger 1: Laternenmast Träger ID: 105982 Unterhalter:
 Phase: Bestand Durchm.: 120-140

Nr. 1



InfraID: 294811 Material: Metall (Blech oder Stahl) Unterhalter:
 Dietfurt a.d. Altmühl

Phase: **Abbau** Dimension: Kontrolleur:

Nut: Unbekannt

Befestigung: nicht definiert

Montagetyp:

Projekt: Altmuehl-Jura Rad Demontage




Kein Foto

Demontage Rad
 Pfeil: 1
 Beanstandung: nicht FGSV-konform
 Bemerkung: Rad-Wanderweg

Maßnahmen:

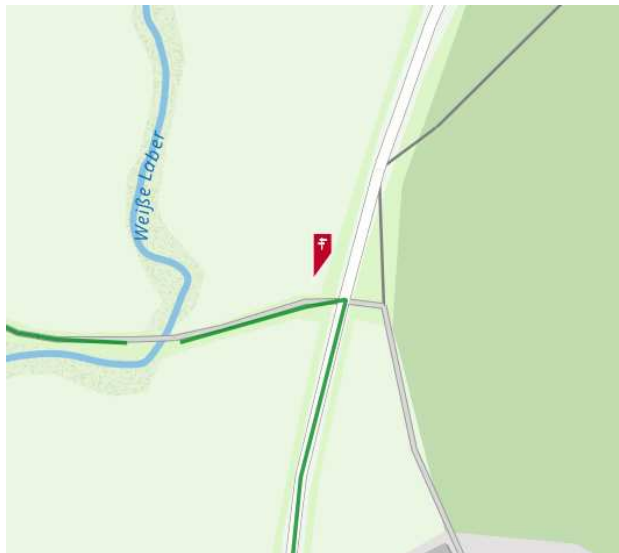
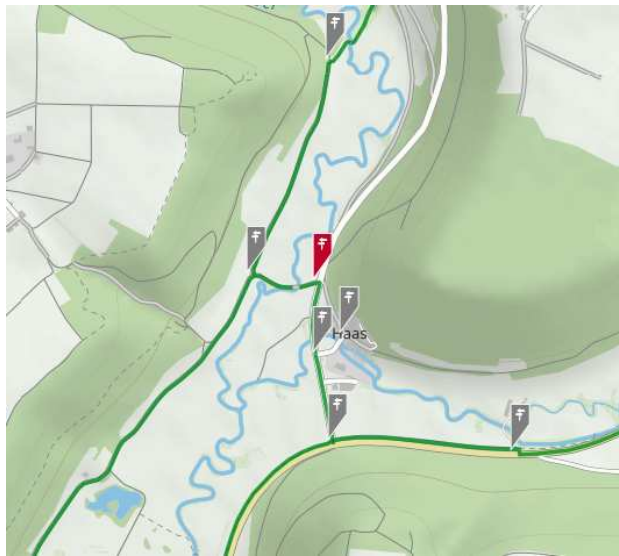
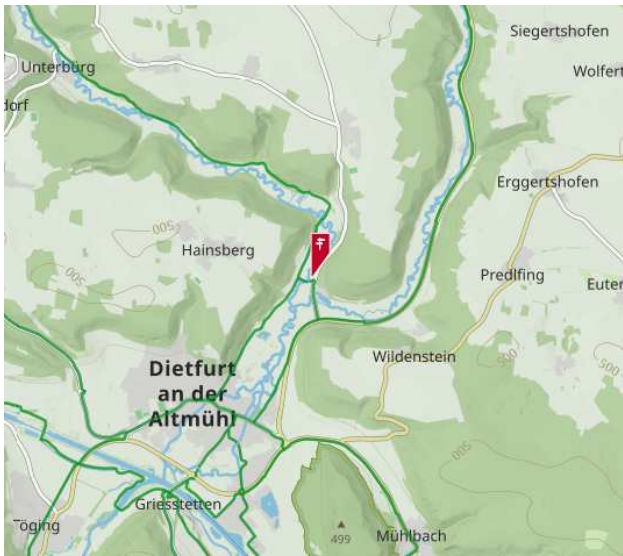
abbauen / entfernen

Schild abbauen / entfernen



Gemeinde: Dietfurt a.d.Altmühl [Autom. Referenzierung: NM 26, Haas, Hainsberg, Dietfurt an der Altmühl, Landkreis Neumarkt in der Oberpfalz]
Pos./WGS84: 49.04731 / 11.60147 Erreichbarkeit: PKW
Pos./UTM: 32 690089 / 5435975 Anfahrt: Querung NM26

Zwei Zwischenwegweiser geplant. Demontage alter Radschilder.



Träger 2: Pfosten
Phase: Bestand
Material: Stahl

Träger ID: 105984
Durchm.: 60
Länge: 250

Unterhalter:
Gründung: Grünfläche
Fundament: nicht definiert



InfraID: 294812 Material: Metall (Blech oder Stahl)
Dietfurt a.d. Altmühl

Unterhalter:

Phase: **Neu** Dimension:


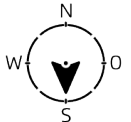
Kontrolleur:

Nut: Unbekannt

Befestigung: Rohrschelle D=60, BA=70

Montagetyp:

Projekt: Altmuehl-Jura Rad Neuplanung



Radschild Zwischenwegweiser

Maßnahmen:

neu aufstellen

Schild neu aufstellen

InfraID: 294813 Material: Metall (Blech oder Stahl)
Dietfurt a.d. Altmühl

Unterhalter:

Phase: **Neu** Dimension:


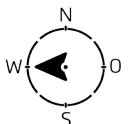
Kontrolleur:

Nut: Unbekannt

Befestigung: Rohrschelle D=60, BA=70

Montagetyp:

Projekt: Altmuehl-Jura Rad Neuplanung



Radschild Zwischenwegweiser

Maßnahmen:

neu aufstellen

Schild neu aufstellen

InfraID: 294814 **Material:** Metall (Blech oder Stahl) **Unterhalter:**

Dietfurt a.d. Altmühl

Phase: **Abbau** **Dimension:**

Kontrollleur:



Nut: Unbekannt

Befestigung: nicht definiert

Montagetyp:

Projekt: Altmuehl-Jura Rad Demontage




Demontage Rad
 Beanstandung: nicht FGSV-konform

Maßnahmen:

abbauen / entfernen

Schild abbauen / entfernen




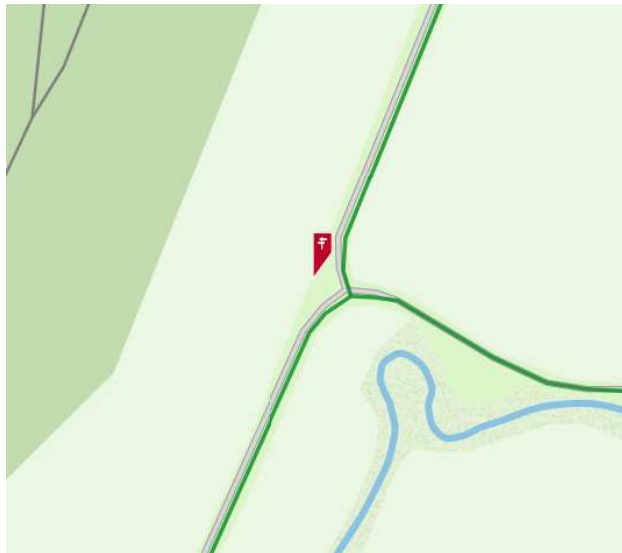
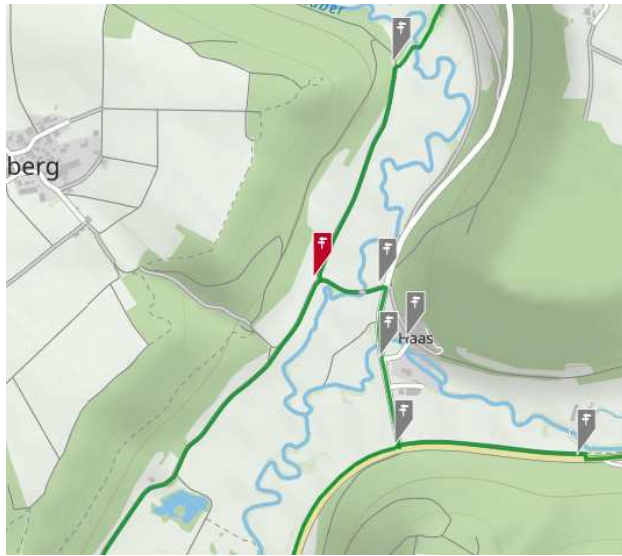
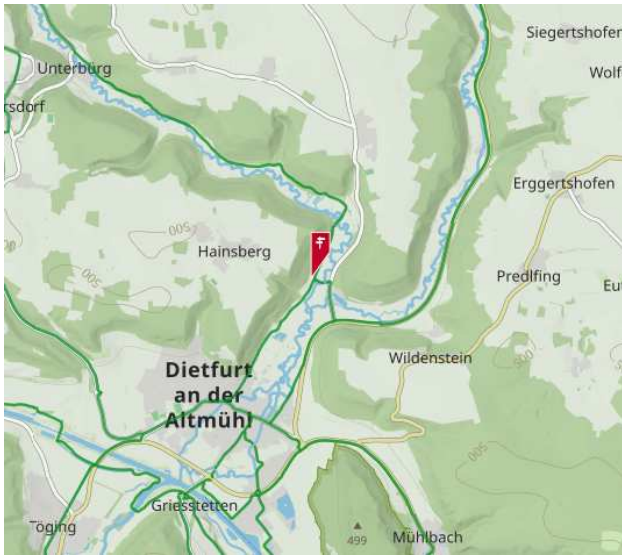
Gemeinde: Dietfurt a.d.Altmühl [Autom. Referenzierung: QiGong-Weg, Haas, Hainsberg, Dietfurt an der Altmühl, Landkreis Neumarkt in der Oberpfalz]

Pos./WGS84: 49.04746 / 11.59903

Erreichbarkeit: PKW

Pos./UTM: 32 689910 / 5435986

Drei Pfeilwegweiser an neuen Pfosten geplant. Demontage altes Radschild.



Träger 1: Pfosten Träger ID: 105985 Unterhalter:
 Phase: Bestand Durchm.: eckig Gründung: Grünfläche
 Material: Lärchenholz Länge: 200 Fundament: nicht definiert

Wanderwegweiser-Baum



InfraID: 294815 Material: Metall (Blech oder Stahl) Unterhalter:

Dietfurt a.d. Altmühl

Phase: **Abbau** Dimension:

Kontrolleur:

Nut: Unbekannt

Befestigung: nicht definiert

Montagetyp:

Projekt: Altmuehl-Jura Rad Demontage



Kein Foto

Demontage Rad
 Pfeil: 1
 Beanstandung: nicht FGSV-konform

Maßnahmen:

abbauen / entfernen

Schild abbauen / entfernen

Träger 2: Pfosten
 Phase: **Neu**
 Material: Stahl

Träger ID: 105986
 Durchm.: 60
 Länge: 350

Unterhalter:
 Gründung: Grünfläche
 Fundament: nicht definiert

Positionsvorschlag für neuen Pfosten: Zwischen Banken und Holzpfosten

Maßnahmen:

neu aufstellen

Träger neu aufstellen



InfraID: 294816 **Material:** Metall (Blech oder Stahl) **Unterhalter:**

Dietfurt a.d. Altmühl

Phase: **Neu** **Dimension:**

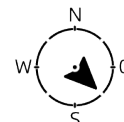
Kontrolleur:

Nut: Unbekannt

Befestigung: Klemmschelle D=60

Montagetyp: Standard (Fahnenmontage)

Projekt: Altmuehl-Jura Rad Neuplanung



Radschild Pfeilwegweiser; beidseitig bedruckt

Maßnahmen:

neu aufstellen

Schild neu aufstellen

InfraID: 294817 **Material:** Metall (Blech oder Stahl) **Unterhalter:**

Dietfurt a.d. Altmühl

Phase: **Neu** **Dimension:**

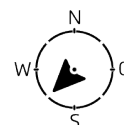
Kontrolleur:

Nut: Unbekannt

Befestigung: Klemmschelle D=60

Montagetyp: Standard (Fahnenmontage)

Projekt: Altmuehl-Jura Rad Neuplanung



Radschild Pfeilwegweiser; beidseitig bedruckt

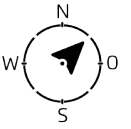
Maßnahmen:

neu aufstellen

Schild neu aufstellen

InfraID: 294818 **Material:** Metall (Blech oder Stahl) **Unterhalter:**


Dietfurt a.d. Altmühl

Phase: **Neu** **Dimension:****Kontrolleur:****Nut:** Unbekannt**Befestigung:** Klemmschelle D=60**Montagetyp:** Standard (Fahnenmontage)**Projekt:** Altmuehl-Jura Rad Neuplanung

Radschild Pfeilwegweiser; beidseitig bedruckt

Maßnahmen:**neu aufstellen**

Schild neu aufstellen



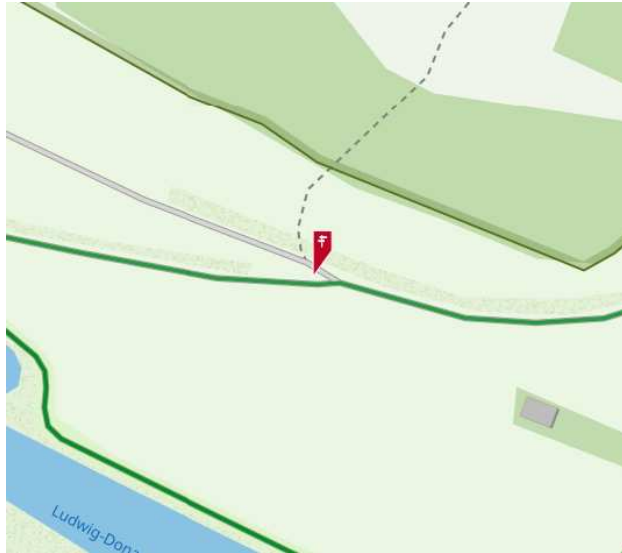
Gemeinde: Dietfurt a.d.Altmühl (Autom. Referenzierung: Altmühltalradweg, Einsiedel, Mühlbach, Dietfurt an der Altmühl, Landkreis Neumarkt in der Oberpfalz)

Pos./WGS84: 49.01574 / 11.60902

Erreichbarkeit: PKW

Pos./UTM: 32 690761 / 5432485

Zwei Zwischenwegweiser geplant.



Kein Foto

Träger 1: Pfosten	Träger ID: 106041	Unterhalter:
Phase: Bestand	Durchm.: 60	Gründung: Grünfläche
Material: Stahl	Länge: 200	Fundament: nicht definiert



InfraID: 294920 **Material:** Metall (Blech oder Stahl) **Unterhalter:**

Dietfurt a.d. Altmühl

Phase: **Neu** **Dimension:**

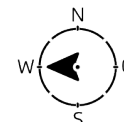
Kontrolleur:

Nut: Unbekannt

Befestigung: Rohrschelle D=60, BA=70

Montagetyp:

Projekt: Altmuehl-Jura Rad Neuplanung



Radschild Zwischenwegweiser

Maßnahmen:

neu aufstellen

Schild neu aufstellen

InfraID: 294921 **Material:** Metall (Blech oder Stahl) **Unterhalter:**

Dietfurt a.d. Altmühl

Phase: **Neu** **Dimension:**

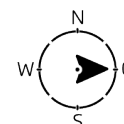
Kontrolleur:

Nut: Unbekannt

Befestigung: Rohrschelle D=60, BA=70

Montagetyp:

Projekt: Altmuehl-Jura Rad Neuplanung




Radschild Zwischenwegweiser

Maßnahmen:

neu aufstellen

Schild neu aufstellen



Gemeinde: Dietfurt a.d.Altmühl (Autom. Referenzierung: Altmühltalradweg, Einsiedel, Mühlbach, Dietfurt an der Altmühl, Landkreis Neumarkt in der Oberpfalz)
 Pos./WGS84: 49.01578 / 11.60712 Erreichbarkeit: PKW
 Pos./UTM: 32 690622 / 5432485 Anfahrt: Mühlbacher Loch

Drei Pfeilwegweiser mittels Pfostenverlängerung geplant.



Träger 1: Pfosten Träger ID: 106042 Unterhalter:
 Phase: Bestand Durchm.: 60 Gründung: Grünfläche
 Material: Stahl Länge: 300 Fundament: nicht definiert



Maßnahmen:

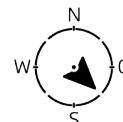
Pfostenverlängerung 0,50 m

Pfostenverlängerung 0,5m Pfostenverlängerung 0,5m; 60mm

InfraID: 294922 **Material:** Metall (Blech oder Stahl) **Unterhalter:**
 Dietfurt a.d. Altmühl

Phase: **Neu** **Dimension:** **Kontrolleur:**

Nut: Unbekannt



Befestigung: Klemmschelle D=60
Montagetyp: Standard (Fahnenmontage)
Projekt: Altmuehl-Jura Rad Neuplanung



Radschild Pfeilwegweiser; beidseitig bedruckt

Maßnahmen:

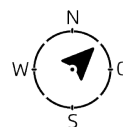
neu aufstellen

Schild neu aufstellen

InfraID: 294923 **Material:** Metall (Blech oder Stahl) **Unterhalter:**
 Dietfurt a.d. Altmühl

Phase: **Neu** **Dimension:** **Kontrolleur:**

Nut: Unbekannt



Befestigung: Klemmschelle D=60
Montagetyp: Standard (Fahnenmontage)
Projekt: Altmuehl-Jura Rad Neuplanung



Radschild Pfeilwegweiser; beidseitig bedruckt



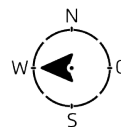
150 x 150 mm
 unbekannt
 Neu

Maßnahmen:

neu aufstellen

Schild neu aufstellen

InfraID: 294924 **Material:** Metall (Blech oder Stahl) **Unterhalter:**
 Dietfurt a.d. Altmühl
Phase: Neu **Dimension:** **Kontrollleur:**
Nut: Unbekannt



Befestigung: Klemmschelle D=60
Montagetyp: Standard (Fahnenmontage)
Projekt: Altmuehl-Jura Rad Neuplanung



Radschild Pfeilwegweiser; beidseitig bedruckt



150 x 150 mm
 unbekannt
 Neu

Maßnahmen:
 neu aufstellen
 Schild neu aufstellen

InfraID: 294925 **Material:** Metall (Blech oder Stahl) **Unterhalter:**
 Dietfurt a.d. Altmühl
Phase: Abbau **Dimension:** **Kontrollleur:**
Nut: Unbekannt




Befestigung: nicht definiert
Montagetyp:
Projekt: Altmuehl-Jura Rad Demontage



Kein Foto

Demontage Rad
 Pfeil: 1
 Beanstandung: nicht FGSV-konform

Maßnahmen:
 abbauen / entfernen
 Schild abbauen / entfernen



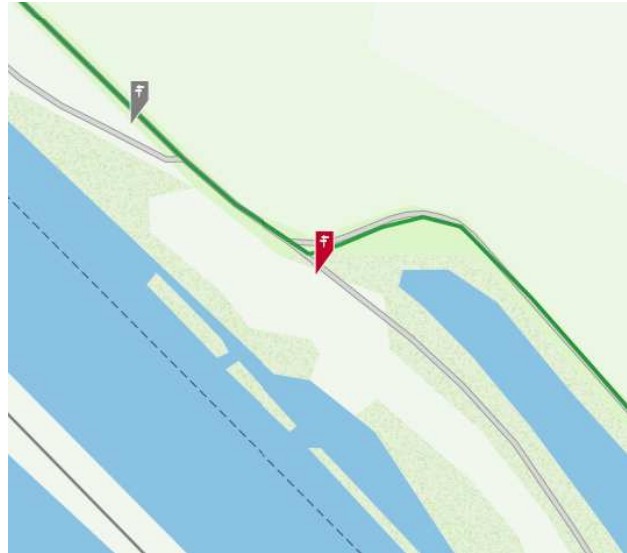
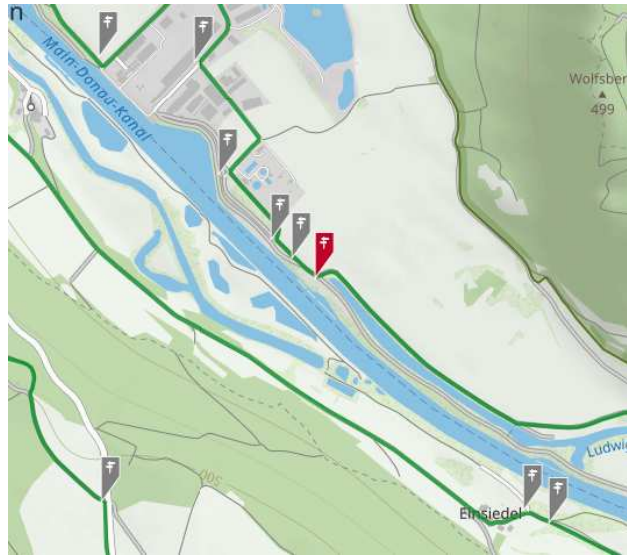
Gemeinde: Dietfurt a.d.Altmühl [Autom. Refrenzierung: Industriestraße, Griesstetten, Dietfurt an der Altmühl, Landkreis Neumarkt in der Oberpfalz]

Pos./WGS84: 49.01908 / 11.59495

Erreichbarkeit: PKW

Pos./UTM: 32 689720 / 5432821

Ein Zwischenwegweiser geplant nach Nordosten. Demontage altes Radschild.



Träger 2: Pfosten	Träger ID: 106044	Unterhalter:
Phase: Bestand	Durchm.: 60	Gründung: Grünfläche
Material: Stahl	Länge: 200	Fundament: nicht definiert

Sackgasse



InfraID: 294927 **Material:** Metall (Blech oder Stahl) **Unterhalter:**
Dietfurt a.d. Altmühl

Phase: **Neu** **Dimension:** **Kontrolleur:**


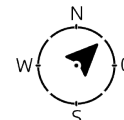
Nut: Unbekannt

Befestigung: Rohrschelle D=60, BA=70

Montagetyp:

Projekt: Altmuehl-Jura Rad Neuplanung

; Erst spät sichtbar, dient aber auch nur der Absicherung, da geradeaus ohnehin Sackgasse




Radschild Zwischenwegweiser

Maßnahmen:

neu aufstellen

Schild neu aufstellen



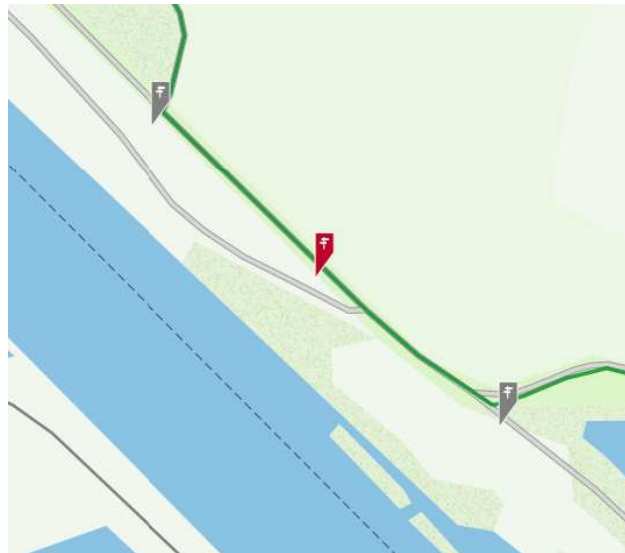
Gemeinde: Dietfurt a.d.Altmühl [Autom. Referenzierung: Industriestraße, Griesstetten, Dietfurt an der Altmühl, Landkreis Neumarkt in der Oberpfalz]

Pos./WGS84: 49.01953 / 11.5941

Erreichbarkeit: PKW

Pos./UTM: 32 689656 / 5432869

Ein Zwischenwegweiser auf nördlichen Weg geplant.



Kein Foto

Träger 1: Pfosten	Träger ID: 106045	Unterhalter:
Phase: Bestand	Durchm.: 60	Gründung: Grünfläche
Material: Stahl	Länge: 200	Fundament: nicht definiert



Betriebsgelände. Unterhalb von Weg

Maßnahmen:

freischneiden

Träger Träger frei schneiden

InfraID: 294928 **Material:** Metall (Blech oder Stahl) **Unterhalter:**

Dietfurt a.d. Altmühl

Phase: **Neu** **Dimension:**

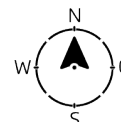
Kontrolleur:

Nut: Unbekannt

Befestigung: Rohrschelle D=60, BA=70

Montagetyp:

Projekt: Altmuehl-Jura Rad Neuplanung




Radschild Zwischenwegweiser

Maßnahmen:

neu aufstellen

Schild neu aufstellen



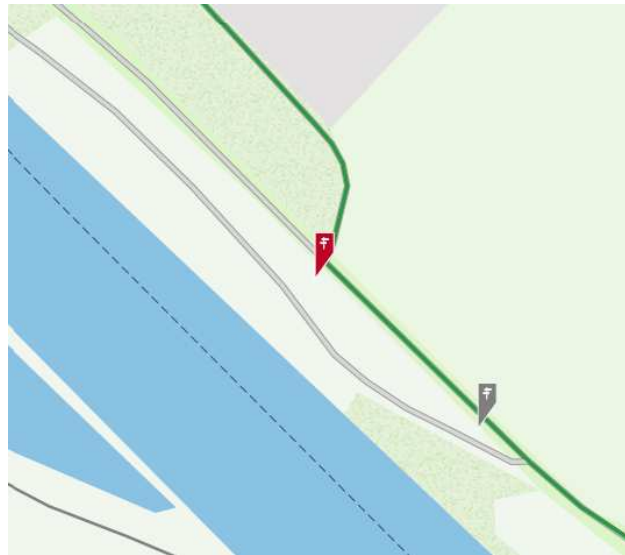
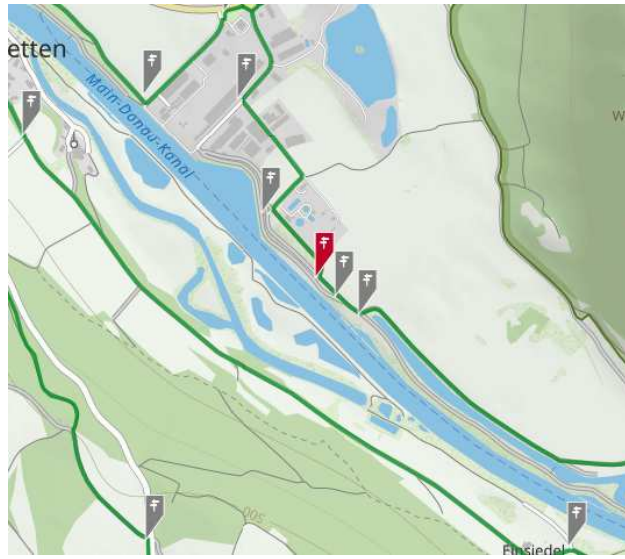
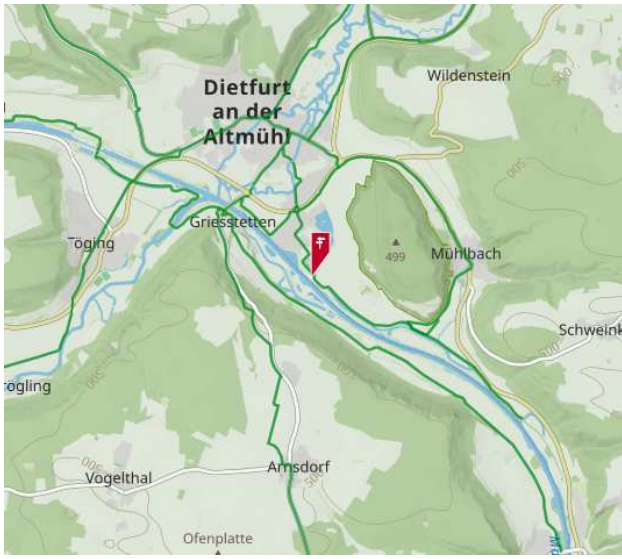
Gemeinde: Dietfurt a.d.Altmühl [Autom. Referenzierung: Industriestraße, Griesstetten, Dietfurt an der Altmühl, Landkreis Neumarkt in der Oberpfalz]

Pos./WGS84: 49.01999 / 11.59335

Erreichbarkeit: PKW

Pos./UTM: 32 689599 / 5432918

Zwei Zwischenwegweiser geplant.



Träger 1: Pfosten	Träger ID: 106046	Unterhalter:
Phase: Bestand	Durchm.: 60	Gründung: Grünfläche
Material: Stahl	Länge: 200	Fundament: nicht definiert

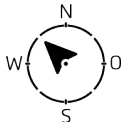


InfraID: 294929 **Material:** Metall (Blech oder Stahl) **Unterhalter:**
Dietfurt a.d. Altmühl

Phase: Neu **Dimension:** **Kontrolleur:**

Nut: Unbekannt

Befestigung: Rohrschelle D=60, BA=70
Montagetyp:
Projekt: Altmuehl-Jura Rad Neuplanung



Radschild Zwischenwegweiser

Maßnahmen:

neu aufstellen

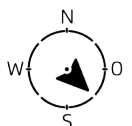
Schild neu aufstellen

InfraID: 294930 **Material:** Metall (Blech oder Stahl) **Unterhalter:**
Dietfurt a.d. Altmühl

Phase: Neu **Dimension:** **Kontrolleur:**

Nut: Unbekannt

Befestigung: Rohrschelle D=60, BA=70
Montagetyp:
Projekt: Altmuehl-Jura Rad Neuplanung




Radschild Zwischenwegweiser

Maßnahmen:

neu aufstellen

Schild neu aufstellen



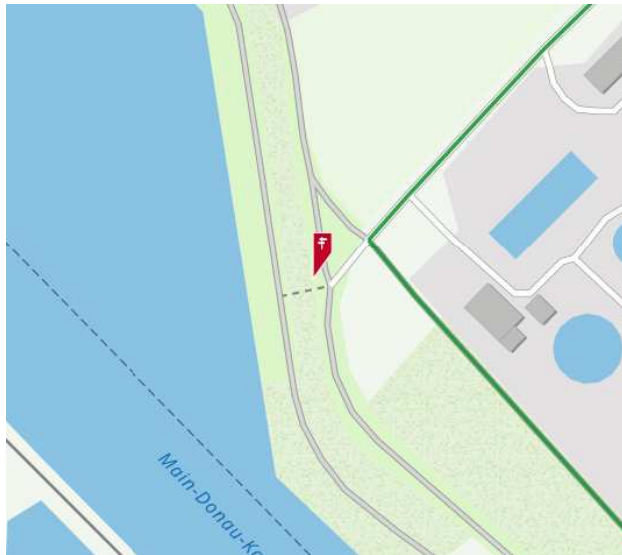
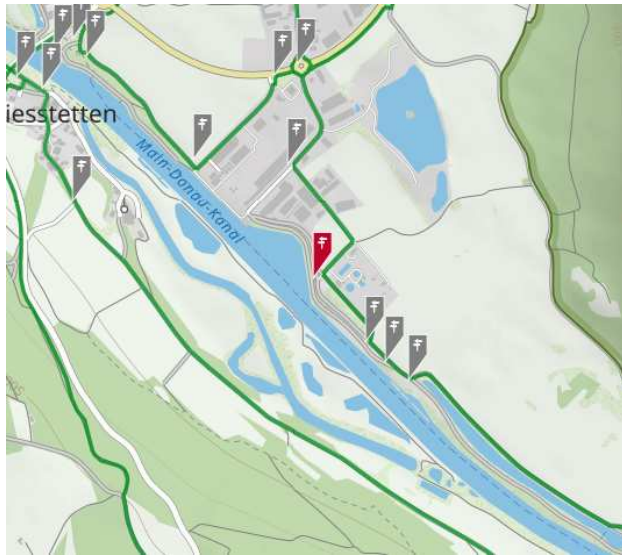
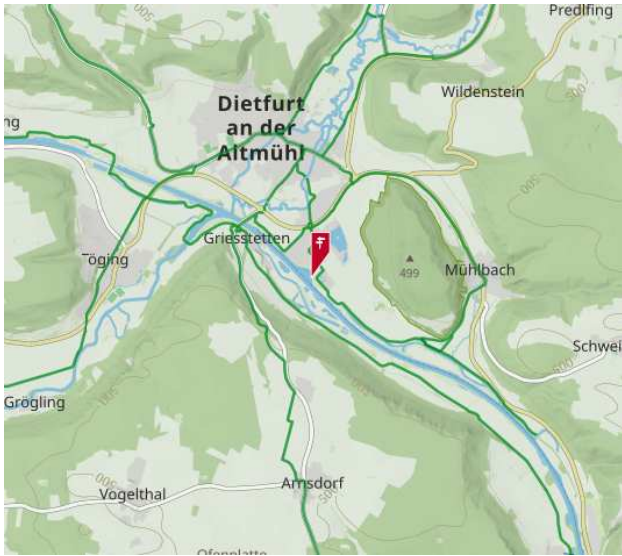
Gemeinde: Dietfurt a.d.Altmühl [Autom. Referenzierung: Industriestraße, Griesstetten, Dietfurt an der Altmühl, Landkreis Neumarkt in der Oberpfalz]

Pos./WGS84: 49.02156 / 11.59142

Erreichbarkeit: PKW

Pos./UTM: 32 689452 / 5433088

Zwei Zwischenwegweiser an neuem Pfosten geplant.



Träger 1: Pfosten
Phase: Neu
Material: Stahl

Träger ID: 106047
Durchm.: 60
Länge: 250

Unterhalter:
Gründung: Grünfläche
Fundament: nicht definiert

Positionsvorschlag für neuen Pfosten: bei Gebüsch (Anm Gemeinde Dietfurt)

Maßnahmen:

neu aufstellen

Träger neu aufstellen

InfraID: 294931 **Material:** Metall (Blech oder Stahl)
 Dietfurt a.d. Altmühl

Phase: Neu **Dimension:**

Unterhalter:


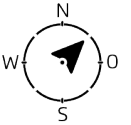
Kontrolleur:

Nut: Unbekannt

Befestigung: Rohrschelle D=60, BA=70

Montagetyp:

Projekt: Altmuehl-Jura Rad Neuplanung



Radschild Zwischenwegweiser

Maßnahmen:

neu aufstellen

Schild neu aufstellen

InfraID: 294932 **Material:** Metall (Blech oder Stahl)
 Dietfurt a.d. Altmühl

Phase: Neu **Dimension:**

Unterhalter:


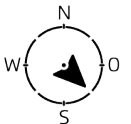
Kontrolleur:

Nut: Unbekannt

Befestigung: Rohrschelle D=60, BA=70

Montagetyp:

Projekt: Altmuehl-Jura Rad Neuplanung




Radschild Zwischenwegweiser

Maßnahmen:

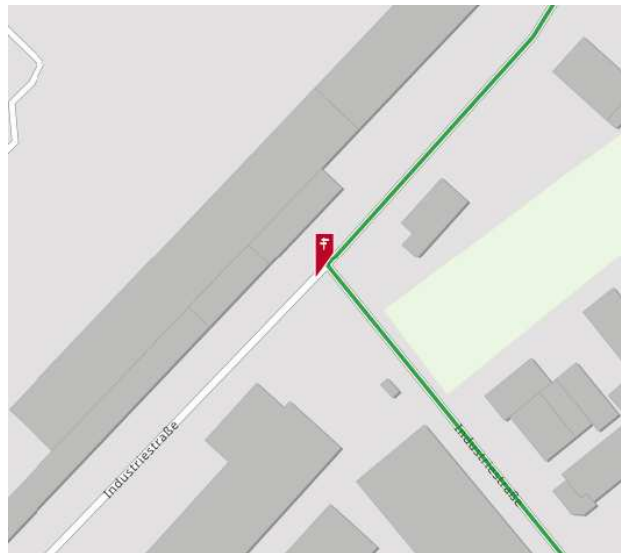
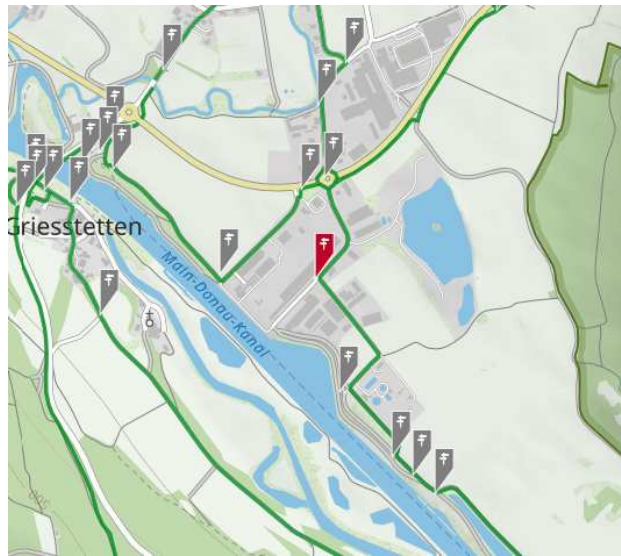
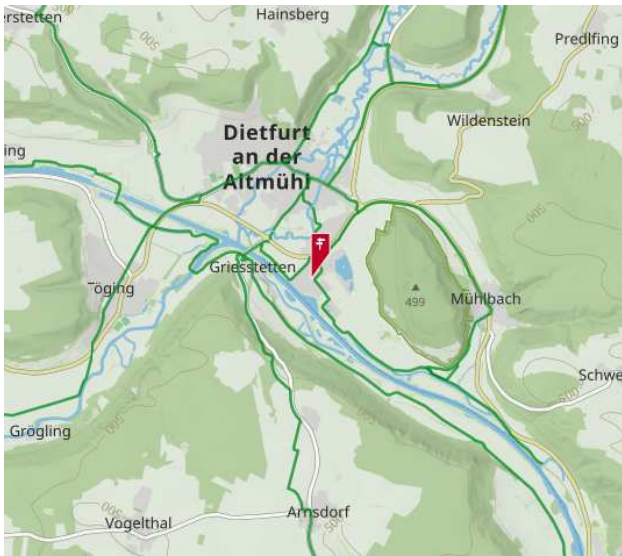
neu aufstellen

Schild neu aufstellen



Gemeinde: Dietfurt a.d.Altmühl [Autom. Referenzierung: 63, Industriestraße, Griesstetten, Dietfurt an der Altmühl, Landkreis Neumarkt in der Oberpfalz]
Pos./WGS84: 49.02429 / 11.5905 Erreichbarkeit: PKW
Pos./UTM: 32 689374 / 5433389 Anfahrt: Industriestraße

Zwei Zwischenwegweiser geplant an Laternenmast.



Träger 1: Laternenmast Träger ID: 106048
 Phase: Bestand Durchm.: 120-140

Unterhalter:

Nr. 337



InfracID: 294933 Material: Metall (Blech oder Stahl)
 Dietfurt a.d. Altmühl

Unterhalter:

Phase: **Neu** Dimension:

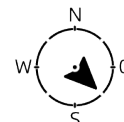
Kontrolleur:

Nut: Unbekannt

Befestigung: Bandschelle D<215mm BA=70mm

Montagetyp:

Projekt: Altmuehl-Jura Rad Neuplanung



; Bestehende Schilder etwas zusammen rücken



Radschild Zwischenwegweiser

Maßnahmen:

neu aufstellen

Schild neu aufstellen

InfracID: 294934 Material: Metall (Blech oder Stahl)
 Dietfurt a.d. Altmühl

Unterhalter:

Phase: **Neu** Dimension:

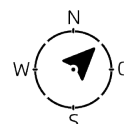
Kontrolleur:

Nut: Unbekannt


Befestigung: Bandschelle D<215mm BA=70mm

Montagetyp:

Projekt: Altmuehl-Jura Rad Neuplanung



; Bestehende Schilder etwas zusammen rücken




Radschild Zwischenwegweiser

Maßnahmen:

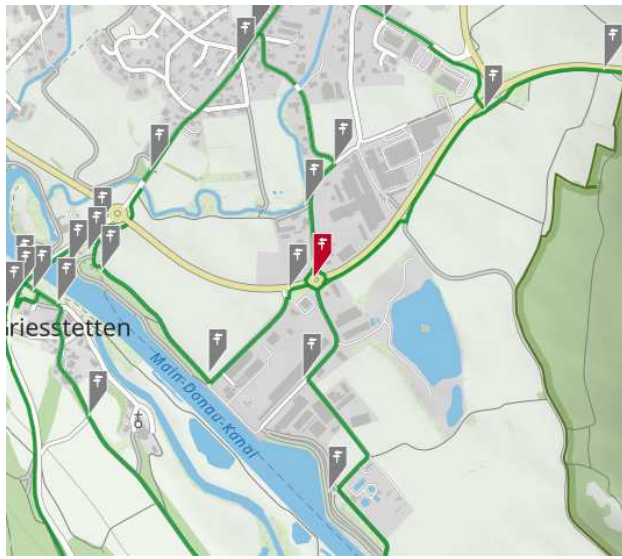
neu aufstellen

Schild neu aufstellen



Gemeinde: Dietfurt a.d.Altmühl [Autom. Referenzierung: Griesstetten, Dietfurt an der Altmühl, Landkreis Neumarkt in der Oberpfalz]
Pos./WGS84: 49.02673 / 11.59086 **Erreichbarkeit:** PKW
Pos./UTM: 32 689392 / 5433661 **Anfahrt:** Kreisverkehr, Industrie Str.

Vier Pfeilwegweiser an vier Laternenmasten geplant. Demontage alter Radschilder.



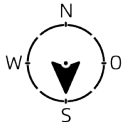
Träger 1: Laternenmast **Träger ID:** 106049
Phase: Bestand **Durchm.:** 120-140

Unterhalter:

Nr. 446, südlich des Kreisverkehrs



InfraID: 294935 **Material:** Metall (Blech oder Stahl)
 Dietfurt a.d. Altmühl

Unterhalter:**Phase:** Neu **Dimension:****Kontrolleur:****Nut:** Unbekannt**Befestigung:** Bandschelle Fahnenmontage D<215mm**Montagetyp:** Standard (Fahnenmontage)**Projekt:** Altmuehl-Jura Rad Neuplanung

Radschild Pfeilwegweiser; beidseitig bedruckt



150 x 150 mm

unbekannt

Neu

Maßnahmen:

neu aufstellen

Schild neu aufstellen

Träger 2: Pfosten **Träger ID:** 106050 **Unterhalter:**
Phase: Bestand **Durchm.:** 60 **Gründung:** Grünfläche
Material: Stahl **Länge:** 250 **Fundament:** nicht definiert

Vorfahrt achten, südlich des Kreisverkehrs



InfraID: 294936 **Material:** Metall (Blech oder Stahl) **Unterhalter:**
 Dietfurt a.d. Altmühl
Phase: **Abbau** **Dimension:** **Kontrolleur:**

Nut: Unbekannt

Befestigung: nicht definiert
Montagetyp:
Projekt: Altmuehl-Jura Rad Demontage



Kein Foto

Demontage Rad
 ZWW: 1
 Beanstandung: nicht FGSV-konform

Maßnahmen:
abbauen / entfernen
 Schild abbauen / entfernen

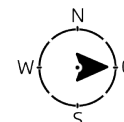
Träger 3: Laternenmast **Träger ID:** 106051
Phase: Bestand **Durchm.:** 120-140

Unterhalter:

Nr. 447, Südöstlich des Kreisverkehrs



InfraID: 294937 **Material:** Metall (Blech oder Stahl)
 Dietfurt a.d. Altmühl

Unterhalter:**Phase:** Neu **Dimension:****Kontrolleur:****Nut:** Unbekannt**Befestigung:** Bandschelle Fahnenmontage D<215mm**Montagetyp:** Standard (Fahnenmontage)**Projekt:** Altmuehl-Jura Rad Neuplanung

Radschild Pfeilwegweiser; beidseitig bedruckt

Maßnahmen:

neu aufstellen

Schild neu aufstellen

Träger 4: Laternenmast **Träger ID:** 106052
Phase: Bestand **Durchm.:** 120-140

Unterhalter:

Nr. 451; nordwestlich des Kreisverkehrs



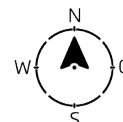
InfraID: 294938 **Material:** Metall (Blech oder Stahl)
 Dietfurt a.d. Altmühl

Unterhalter:

Phase: **Neu** **Dimension:**

Kontrolleur:

Nut: Unbekannt



Befestigung: Bandschelle Fahnenmontage D<215mm
Montagetyp: Standard (Fahnenmontage)
Projekt: Altmuehl-Jura Rad Neuplanung



Radschild Pfeilwegweiser; beidseitig bedruckt



150 x 150 mm

unbekannt

Neu

Maßnahmen:

neu aufstellen

Schild neu aufstellen

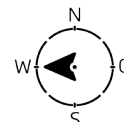
Träger 5: Laternenmast **Träger ID:** 106053
Phase: Bestand **Durchm.:** 120-140

Unterhalter:

Nr. 453, westlich des Kreisverkehrs



InfraID: 294939 **Material:** Metall (Blech oder Stahl)
 Dietfurt a.d. Altmühl

Unterhalter:**Phase:** Neu **Dimension:****Kontrolleur:****Nut:** Unbekannt**Befestigung:** Bandschelle Fahnenmontage D<215mm**Montagetyp:** Standard (Fahnenmontage)**Projekt:** Altmuehl-Jura Rad Neuplanung

Radschild Pfeilwegweiser; beidseitig bedruckt

Maßnahmen:

neu aufstellen

Schild neu aufstellen

Träger 6: Pfosten **Träger ID:** 106054 **Unterhalter:**
Phase: Bestand **Durchm.:** 60 **Gründung:** Grünfläche
Material: Stahl **Länge:** 250 **Fundament:** nicht definiert

Vorfahrt achten, nordwestlich des Kreisverkehrs



InfraID: 294940 **Material:** Metall (Blech oder Stahl) **Unterhalter:**
 Dietfurt a.d. Altmühl
Phase: **Abbau** **Dimension:** **Kontrolleur:**

Nut: Unbekannt

Befestigung: nicht definiert
Montagetyp:
Projekt: Altmuehl-Jura Rad Demontage



Kein Foto

Demontage Rad
 ZWW: 1
 Beanstandung: nicht FGSV-konform

Maßnahmen:
abbauen / entfernen
 Schild abbauen / entfernen

Träger 7: Pfosten **Träger ID:** 106055 **Unterhalter:**
Phase: Bestand **Durchm.:** 60 **Gründung:** Grünfläche
Material: Stahl **Länge:** 150 **Fundament:** nicht definiert

Rot-weiße Barke, westlich auf Kreisverkehr



InfraID: 294941 **Material:** Metall (Blech oder Stahl) **Unterhalter:**
 Dietfurt a.d. Altmühl

Phase: **Abbau** **Dimension:** **Kontrolleur:**

Nut: Unbekannt

Befestigung: nicht definiert

Montagetyp:

Projekt: Altmuehl-Jura Rad Demontage



Kein Foto

Demontage Rad


Pfeil: 1

Beanstandung: nicht FGSV-konform

Maßnahmen:

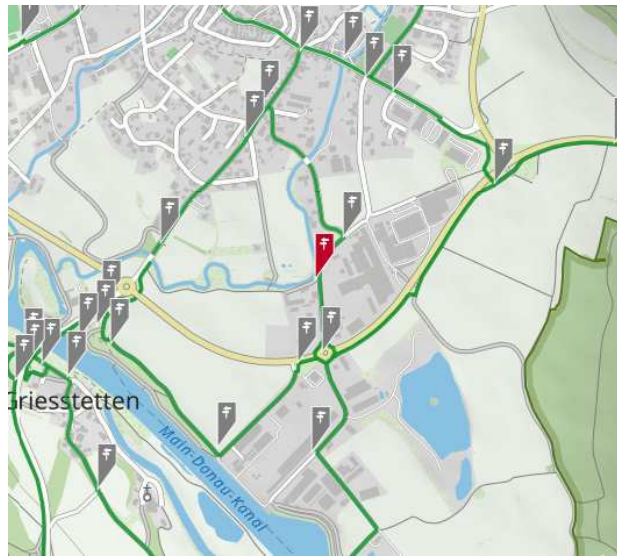
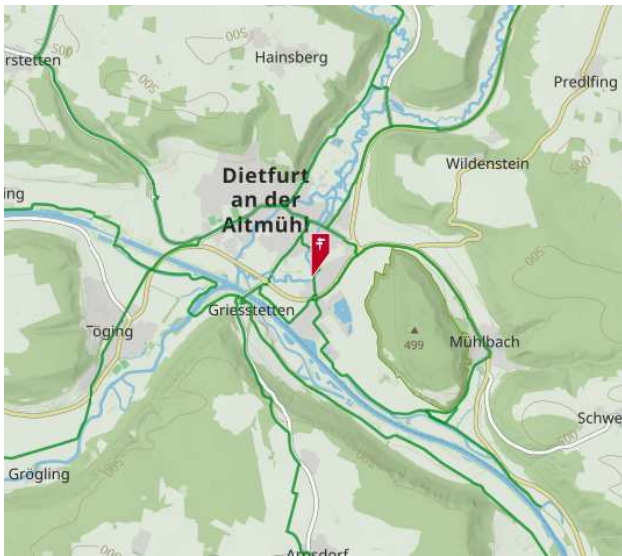
abbauen / entfernen

Schild abbauen / entfernen



Gemeinde: Dietfurt a.d.Altmühl [Autom. Referenzierung: Industriestraße, Griesstetten, Dietfurt an der Altmühl, Landkreis Neumarkt in der Oberpfalz]
Pos./WGS84: 49.02851 / 11.59059 Erreichbarkeit: PKW
Pos./UTM: 32 689365 / 5433858 Anfahrt: Industriestr.

Zwei Zwischenwegweiser mittels Pfostenverlängerung geplant.



Träger 1: Pfosten	Träger ID: 106056	Unterhalter:
Phase: Bestand	Durchm.: 60	Gründung: Grünfläche
Material: Stahl	Länge: 250	Fundament: nicht definiert



Auf Ecke von Bauhof

Maßnahmen:

Pfostenverlängerung 0,50 m

Pfostenverlängerung 0,5m 0,5m, 60mm

InfraID: 294942 **Material:** Metall (Blech oder Stahl) **Unterhalter:**
Dietfurt a.d. Altmühl

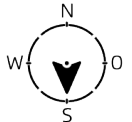
Phase: Neu **Dimension:** **Kontrolleur:**

Nut: Unbekannt


Befestigung: Rohrschelle D=60, BA=70

Montagetyp:

Projekt: Altmuehl-Jura Rad Neuplanung



; Je nach streckenplanung alternativ gerade rechts nach Süden



Radschild Zwischenwegweiser

Maßnahmen:

neu aufstellen

Schild neu aufstellen

InfraID: 294943 **Material:** Metall (Blech oder Stahl) **Unterhalter:**
Dietfurt a.d. Altmühl

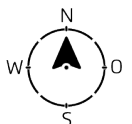
Phase: Neu **Dimension:** **Kontrolleur:**

Nut: Unbekannt

Befestigung: Rohrschelle D=60, BA=70

Montagetyp:

Projekt: Altmuehl-Jura Rad Neuplanung



; Je nach streckenplanung alternativ gerade links nach Westen




Radschild Zwischenwegweiser

Maßnahmen:

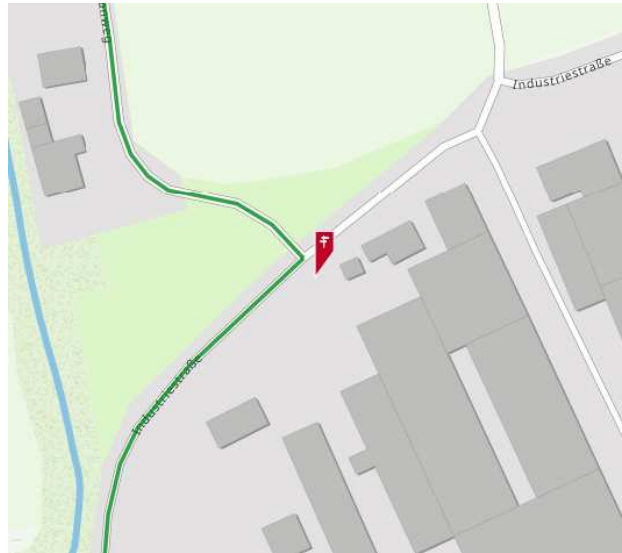
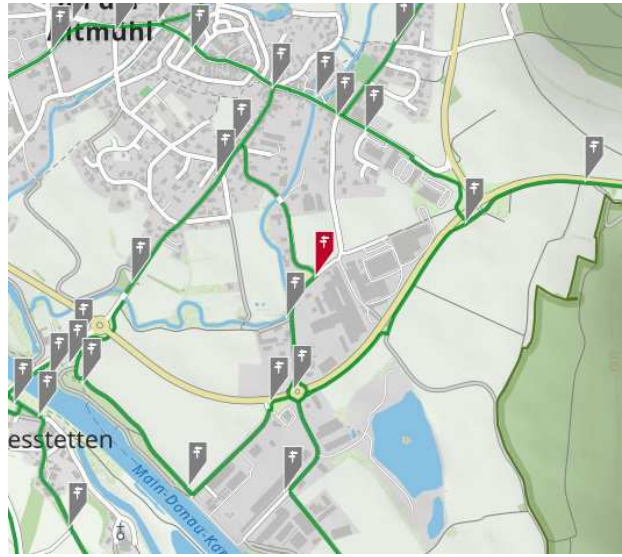
neu aufstellen

Schild neu aufstellen



Gemeinde: Dietfurt a.d.Altmühl [Autom. Referenzierung: Industriestraße, Griesstetten, Dietfurt an der Altmühl, Landkreis Neumarkt in der Oberpfalz]
 Pos./WGS84: 49.02951 / 11.59165 Erreichbarkeit: PKW
 Pos./UTM: 32 689439 / 5433972 Anfahrt: Industrie Str./ Espenweg

Zwei Zwischenwegweiser an Laternenmast geplant.



Träger 1: Laternenmast Träger ID: 106057
 Phase: Bestand Durchm.: 120-140

Unterhalter:

Nr. 279



InfraID: 294944 Material: Metall (Blech oder Stahl) Unterhalter:
 Dietfurt a.d. Altmühl

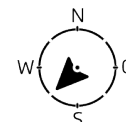
Phase: **Neu** Dimension: Kontrolleur:

Nut: Unbekannt

Befestigung: Bandschelle D<215mm BA=70mm

Montagetyp:

Projekt: Altmuehl-Jura Rad Neuplanung



Radschild Zwischenwegweiser

Maßnahmen:

neu aufstellen

Schild neu aufstellen

InfraID: 294945 Material: Metall (Blech oder Stahl) Unterhalter:

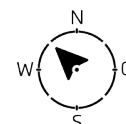
Dietfurt a.d. Altmühl
 Phase: **Neu** Dimension: Kontrolleur:

Nut: Unbekannt

Befestigung: Bandschelle D<215mm BA=70mm

Montagetyp:

Projekt: Altmuehl-Jura Rad Neuplanung




Radschild Zwischenwegweiser

Maßnahmen:

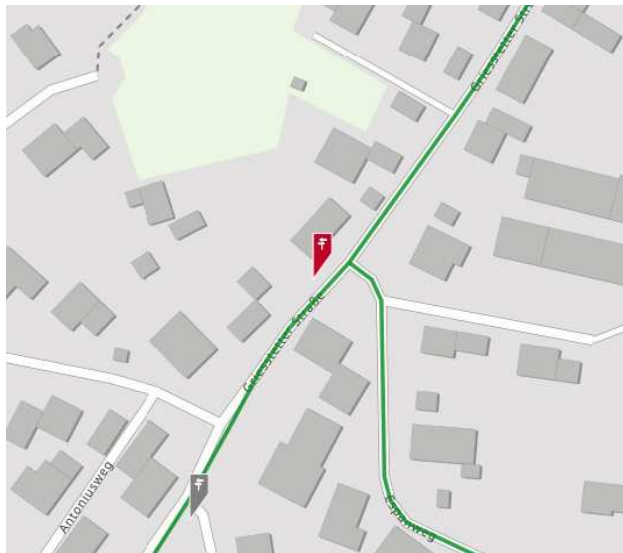
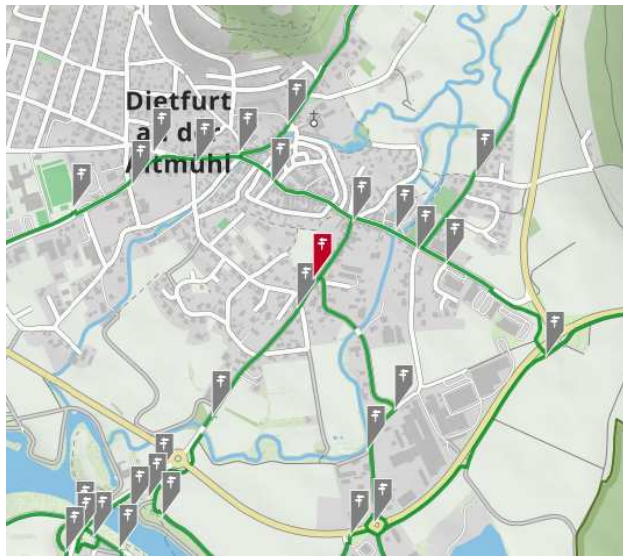
neu aufstellen

Schild neu aufstellen



Gemeinde: Dietfurt a.d.Altmühl [Autom. Referenzierung: Griesstetter Straße, Griesstetten, Dietfurt an der Altmühl, Landkreis Neumarkt in der Oberpfalz]
 Pos./WGS84: 49.03269 / 11.58861 Erreichbarkeit: PKW
 Pos./UTM: 32 689204 / 5434318 Anfahrt: Griesstetter Str./ Espenweg

Drei Pfeilwegweiser an Laternenmast geplant. Auf Spezialmontage bei Anbringung achten.



Träger 1: Laternenmast Träger ID: 106058
 Phase: Bestand Durchm.: 120-140

Unterhalter:

Nr. 71



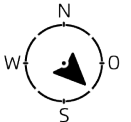
InfraID: 294946 Material: Metall (Blech oder Stahl)
 Dietfurt a.d. Altmühl

Unterhalter:

Phase: **Neu** Dimension:

Kontrolleur:

Nut: Unbekannt



Befestigung: Bandschelle Fahnenmontage D<215mm
 Montagetypp: Standard (Fahnenmontage)
 Projekt: Altmuehl-Jura Rad Neuplanung



Radschild Pfeilwegweiser; beidseitig bedruckt



150 x 150 mm
 unbekannt
 Neu

Maßnahmen:

neu aufstellen

Schild neu aufstellen

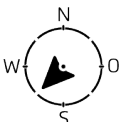
InfraID: 294947 Material: Metall (Blech oder Stahl)
 Dietfurt a.d. Altmühl

Unterhalter:

Phase: **Neu** Dimension:

Kontrolleur:

Nut: Unbekannt



Befestigung: Bandschelle Fahnenmontage D<215mm
 Montagetypp: Standard (Fahnenmontage)
 Projekt: Altmuehl-Jura Rad Neuplanung



Radschild Pfeilwegweiser; beidseitig bedruckt

Maßnahmen:

neu aufstellen

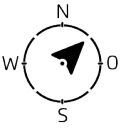
Schild neu aufstellen

InfraID: 294948 **Material:** Metall (Blech oder Stahl) **Unterhalter:**

Dietfurt a.d. Altmühl

Phase: **Neu** **Dimension:**

Kontrollleur:



Nut: Unbekannt

Befestigung: Bandschelle Fahnenmontage D<215mm

Montagetyp: Spezial: Fahnenmontage mit Pfeil an Pfosten
(seitenverkehrt)

Projekt: Altmuehl-Jura Rad Neuplanung



Radschild Pfeilwegweiser; beidseitig bedruckt



150 x 150 mm


unbekannt

Neu

Maßnahmen:

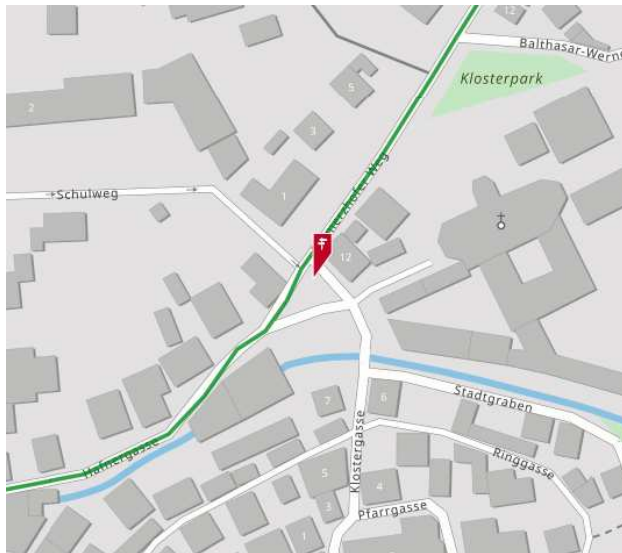
neu aufstellen

Schild neu aufstellen



Gemeinde: Dietfurt a.d.Altmühl [Autom. Refrenzung: Griesstetten, Dietfurt an der Altmühl, Landkreis Neumarkt in der Oberpfalz]
 Pos./WGS84: 49.03641 / 11.58768 Erreichbarkeit: PKW
 Pos./UTM: 32 689122 / 5434730 Anfahrt: Schulweg/ Hafnergasse

Zwei Zwischenwegweiser neu geplant.



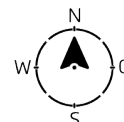
Träger 1: Pfosten	Träger ID: 106059	Unterhalter:
Phase: Bestand	Durchm.: 60	Gründung: Grünfläche
Material: Stahl	Länge: 200	Fundament: nicht definiert

Halteverbot unter Baum mit rundbank



InfracID: 294949 **Material:** Metall (Blech oder Stahl) **Unterhalter:**

Dietfurt a.d. Altmühl

Phase: Neu **Dimension:****Kontrolleur:****Nut:** Unbekannt**Befestigung:** Rohrschelle D=60, BA=70**Montagetyp:****Projekt:** Altmuehl-Jura Rad Neuplanung

Radschild Zwischenwegweiser

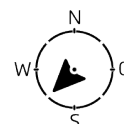
Maßnahmen:

neu aufstellen

Schild neu aufstellen

InfracID: 294950 **Material:** Metall (Blech oder Stahl) **Unterhalter:**

Dietfurt a.d. Altmühl


Phase: Neu **Dimension:****Kontrolleur:****Nut:** Unbekannt**Befestigung:** Rohrschelle D=60, BA=70**Montagetyp:****Projekt:** Altmuehl-Jura Rad Neuplanung

Radschild Zwischenwegweiser

Maßnahmen:

neu aufstellen

Schild neu aufstellen



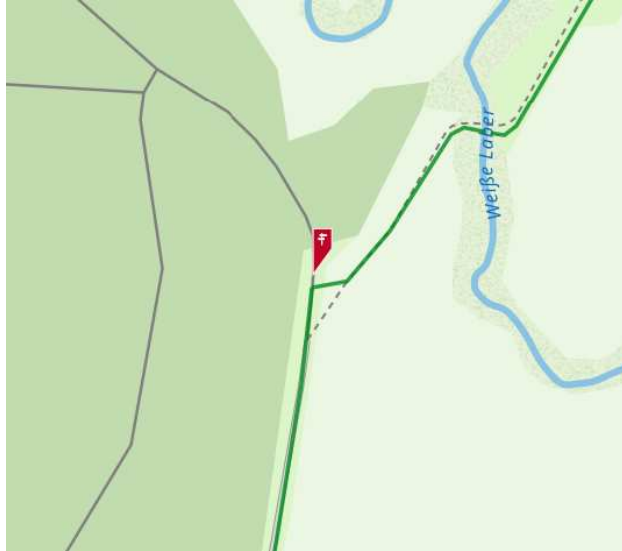
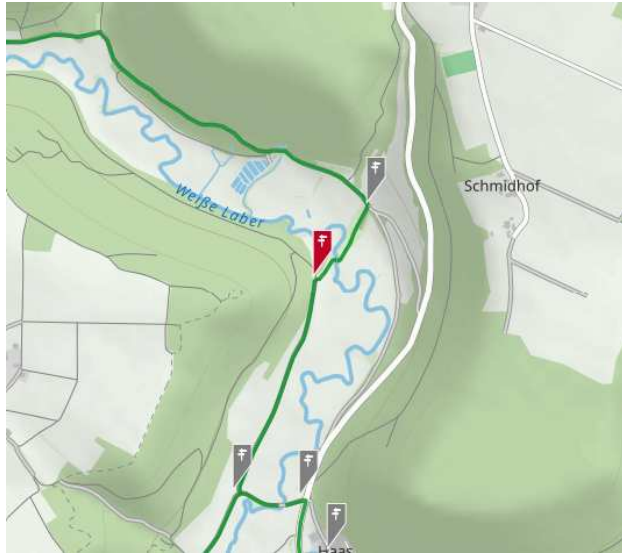
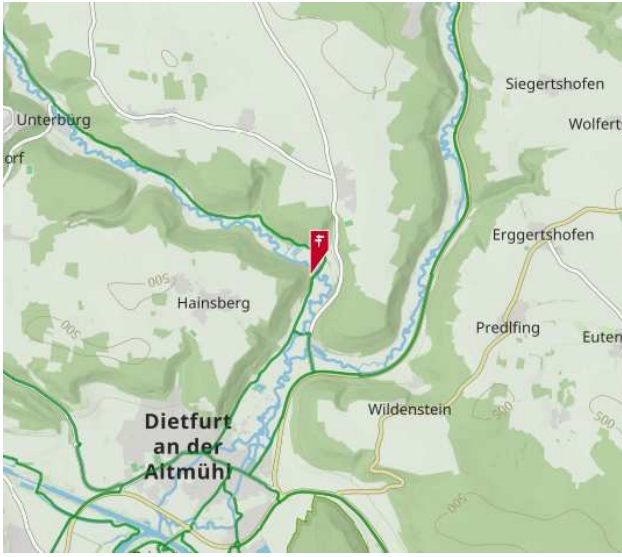
Gemeinde: Dietfurt a.d.Altmühl [Autom. Referenzierung: NM 26, Schmidhof, Premerzhofen, Breitenbrunn, Landkreis Neumarkt in der Oberpfalz]

Pos./WGS84: 49.05264 / 11.60195

Erreichbarkeit: PKW

Pos./UTM: 32 690104 / 5436569

Trampelpfad klären; Zwei Zwischenwegweiser an neuem Pfosten geplant.



Träger 1: Pfosten **Träger ID:** 106060 **Unterhalter:**
Phase: Bestand **Durchm.:** eckig **Gründung:** Grünfläche
Material: Lärchenholz **Länge:** 150 **Fundament:** nicht definiert



InfraID: 294951 **Material:** Metall (Blech oder Stahl) **Unterhalter:**
 Dietfurt a.d. Altmühl

Phase: **Abbau** **Dimension:** **Kontrolleur:**

Nut: Unbekannt

Befestigung: nicht definiert

Montagetyp:

Projekt: Altmuehl-Jura Rad Demontage



Kein Foto

Demontage Rad
 Pfeil: 1
 Beanstandung: nicht FGSV-konform

Maßnahmen:

abbauen / entfernen

Schild abbauen / entfernen

Träger 2: Pfosten
 Phase: Neu
 Material: Stahl

Träger ID: 106061
 Durchm.: 60
 Länge: 250

Unterhalter:
 Gründung: Grünfläche
 Fundament: nicht definiert

Positionsvorschlag für neuen Pfosten: links am Waldrand (Anm Gde Dietfurt)

Maßnahmen:

neu aufstellen

Träger neu aufstellen

InfraID: 294952 Material: Metall (Blech oder Stahl) Unterhalter:

Dietfurt a.d. Altmühl

Phase: Neu Dimension:

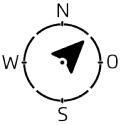
Kontrolleur:

Nut: Unbekannt

Befestigung: Rohrschelle D=60, BA=70

Montagetyp:

Projekt: Altmuehl-Jura Rad Neuplanung



Radschild Zwischenwegweiser

Maßnahmen:

neu aufstellen

Schild neu aufstellen

InfraID: 294953 Material: Metall (Blech oder Stahl) Unterhalter:

Dietfurt a.d. Altmühl

Phase: Neu Dimension:

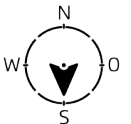
Kontrolleur:

Nut: Unbekannt

Befestigung: Rohrschelle D=60, BA=70

Montagetyp:

Projekt: Altmuehl-Jura Rad Neuplanung




Radschild Zwischenwegweiser

Maßnahmen:

neu aufstellen

Schild neu aufstellen




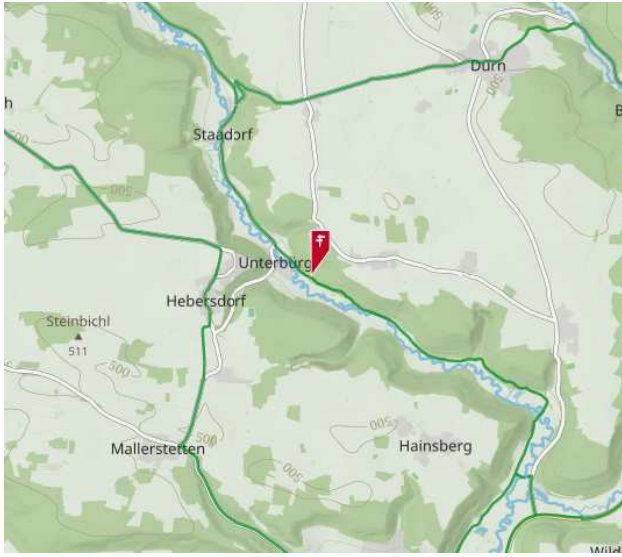
Gemeinde: Dietfurt a.d.Altmühl [Autom. Referenzierung: Cloud Rider, Unterbürg, Dietfurt an der Altmühl, Landkreis Neumarkt in der Oberpfalz]

Pos./WGS84: 49.06646 / 11.56937

Erreichbarkeit: PKW

Pos./UTM: 32 687671 / 5438024

Zwei Zwischenwegweiser an Baum geplant.




Träger 1: Baum
Phase: Bestand

Träger ID: 106063

Unterhalter:

Mit Wanderschildern



InfraID: 294957 Material: Metall (Blech oder Stahl)
Dietfurt a.d. Altmühl

Unterhalter:

Phase: **Neu** Dimension:

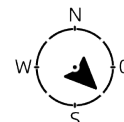
Kontrolleur:

Nut: Unbekannt

Befestigung: Baumkleber

Montagetyp:

Projekt: Altmuehl-Jura Rad Neuplanung



Radschild Zwischenwegweiser

Maßnahmen:

neu aufstellen

Schild neu aufstellen

InfraID: 294958 Material: Metall (Blech oder Stahl)
Dietfurt a.d. Altmühl

Unterhalter:

Phase: **Neu** Dimension:

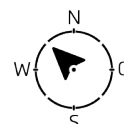
Kontrolleur:

Nut: Unbekannt

Befestigung: Baumkleber

Montagetyp:

Projekt: Altmuehl-Jura Rad Neuplanung




Radschild Zwischenwegweiser

Maßnahmen:

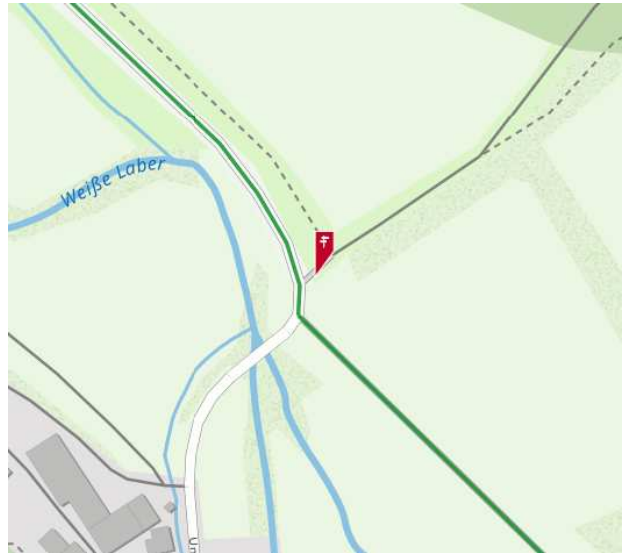
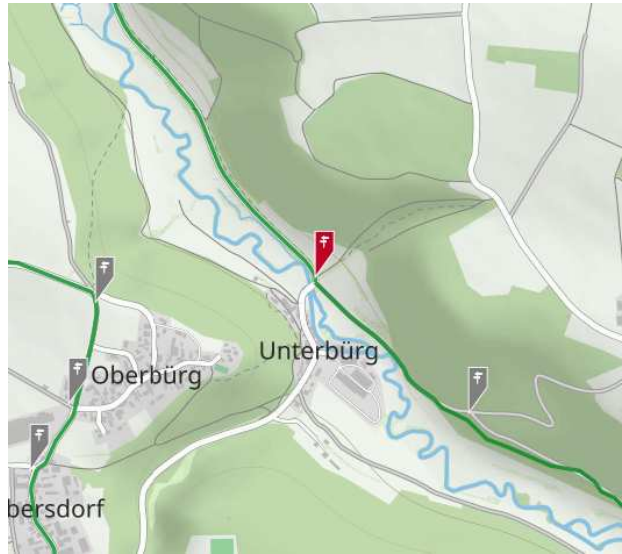
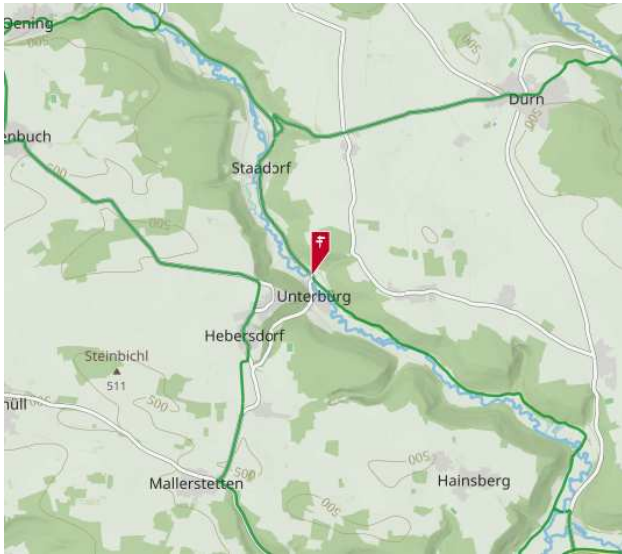
neu aufstellen

Schild neu aufstellen



Gemeinde: Dietfurt a.d.Altmühl [Autom. Referenzierung: NM 11, Unterbürg, Dietfurt an der Altmühl, Landkreis Neumarkt in der Oberpfalz]
Pos./WGS84: 49.06978 / 11.56368 **Erreichbarkeit:** PKW
Pos./UTM: 32 687243 / 5438378 **Anfahrt:** Nördlich Unterbürg

Drei Zwischenwegweiser an zwei Trägern geplant.



Träger 1: Pfosten **Träger ID:** 106064 **Unterhalter:**
Phase: Bestand **Durchm.:** 60 **Gründung:** Grünfläche
Material: Stahl **Länge:** 250 **Fundament:** nicht definiert

Geh und Radweg, nordwestlich der Abzweigung



InfraID: 294959 **Material:** Metall (Blech oder Stahl) **Unterhalter:**
 Dietfurt a.d. Altmühl


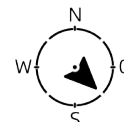
Phase: **Neu** **Dimension:** **Kontrolleur:**

Nut: Unbekannt

Befestigung: Rohrschelle D=60, BA=70

Montagetyp:

Projekt: Altmuehl-Jura Rad Neuplanung



Radschild Zwischenwegweiser

Maßnahmen:

neu aufstellen

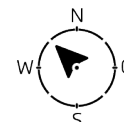
Schild neu aufstellen

Träger 2: Pfosten Träger ID: 106065 Unterhalter:
 Phase: Bestand Durchm.: 60 Gründung: Grünfläche
 Material: Stahl Länge: 300 Fundament: nicht definiert



Einfahrt verboten

InfralID: 294960 Material: Metall (Blech oder Stahl) Unterhalter:
 Dietfurt a.d. Altmühl
 Phase: **Neu** Dimension: Kontrolleur:



Nut: Unbekannt

Befestigung: Rohrschelle D=60, BA=70
 Montagetypp:
 Projekt: Altmuehl-Jura Rad Neuplanung

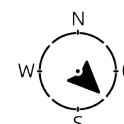


Radschild Zwischenwegweiser

Maßnahmen:
 neu aufstellen

Schild neu aufstellen

InfralID: 294961 Material: Metall (Blech oder Stahl) Unterhalter:
 Dietfurt a.d. Altmühl
 Phase: **Neu** Dimension: Kontrolleur:



Nut: Unbekannt


Befestigung: Rohrschelle D=60, BA=70
 Montagetypp:
 Projekt: Altmuehl-Jura Rad Neuplanung



Radschild Zwischenwegweiser

Maßnahmen:
 neu aufstellen

Schild neu aufstellen



Gemeinde: Dietfurt a.d.Altmühl [Autom. Refrenzung: NM 11, Staadorf, Dietfurt an der Altmühl, Landkreis Neumarkt in der Oberpfalz]

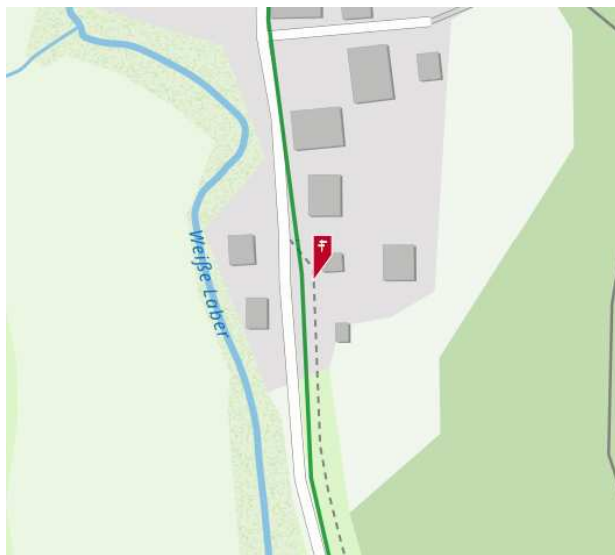
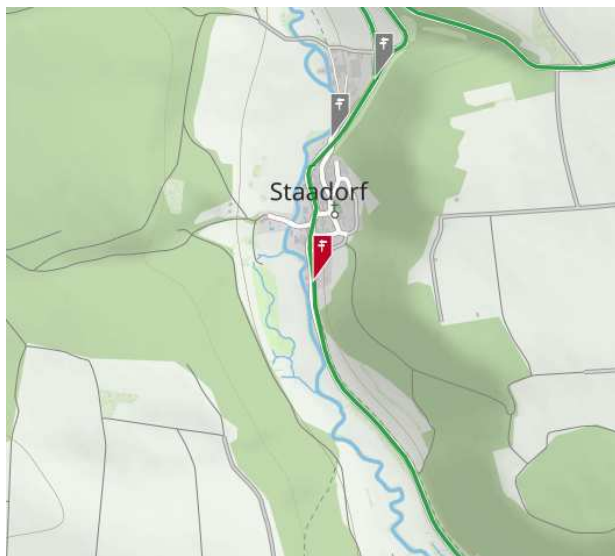
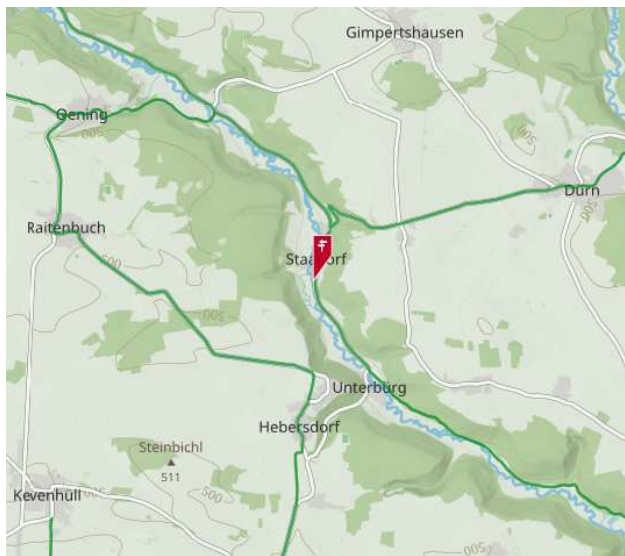
Pos./WGS84: 49.07823 / 11.55574

Erreichbarkeit: PKW

Pos./UTM: 32 686632 / 5439299

Anfahrt: Südlich Ortsausgang Staadorf

Zwei Zwischenwegweiser an zwei Trägern geplant.



Kein Foto

Träger 1: Pfosten	Träger ID: 106066	Unterhalter:
Phase: Bestand	Durchm.: 60	Gründung: Grünfläche
Material: Stahl	Länge: 200	Fundament: nicht definiert

Achtung-Schild



InfraID: 294962 **Material:** Metall (Blech oder Stahl) **Unterhalter:**
Dietfurt a.d. Altmühl

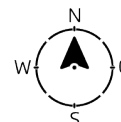
Phase: **Neu** **Dimension:** **Kontrolleur:**

Nut: Unbekannt

Befestigung: Rohrschelle D=60, BA=70

Montagetyp:

Projekt: Altmuehl-Jura Rad Neuplanung



Radschild Zwischenwegweiser

Maßnahmen:

neu aufstellen

Schild neu aufstellen

Träger 2: Laternenmast Träger ID: 106067
 Phase: Bestand Durchm.: 120-140

Unterhalter:

Nr. 9



InfralD: 294963 Material: Metall (Blech oder Stahl) Unterhalter:

Dietfurt a.d. Altmühl

Phase: **Neu** Dimension:

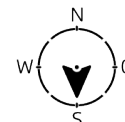
Kontrolleur:

Nut: Unbekannt

Befestigung: Bandschelle D<215mm BA=70mm

Montagetyp:

Projekt: Altmuehl-Jura Rad Neuplanung




Radschild Zwischenwegweiser

Maßnahmen:

neu aufstellen

Schild neu aufstellen



Gemeinde: Dietfurt a.d.Altmühl [Autom. Referenzierung: NM 11, Staadorf, Dietfurt an der Altmühl, Landkreis Neumarkt in der Oberpfalz]

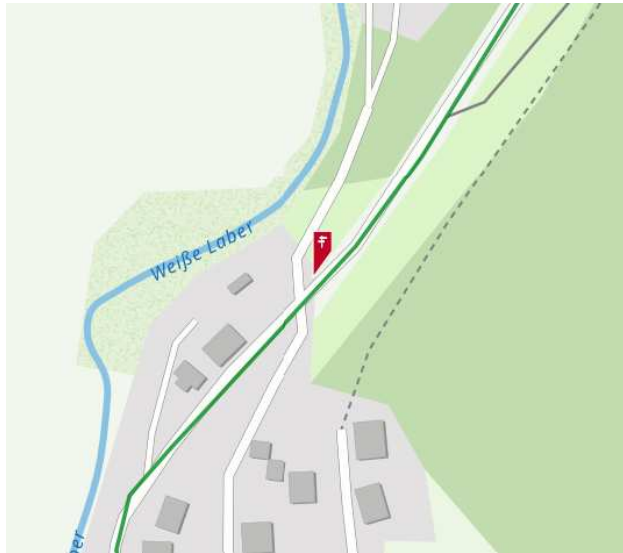
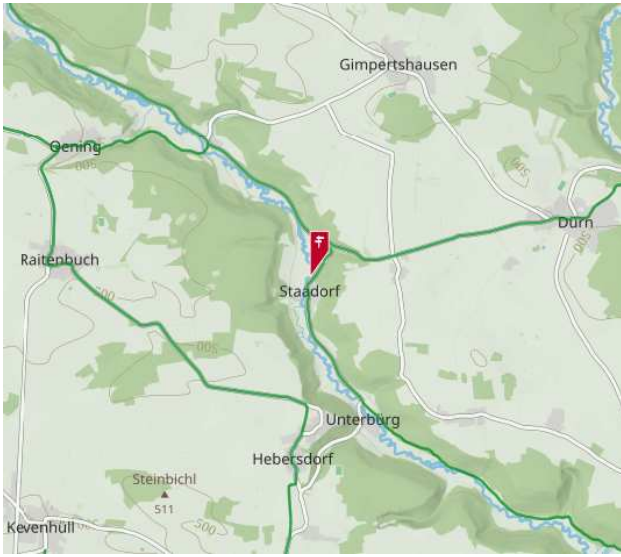
Pos./WGS84: 49.08165 / 11.55639

Erreichbarkeit: PKW

Pos./UTM: 32 686666 / 5439681

Anfahrt: Nördlich Staadorf

Zwei Zwischenwegweiser an zwei Trägern geplant. Demontage alter Radschilder.



Kein Foto

Kein Foto

Träger 1: Laternenmast Träger ID: 106068 Unterhalter:
 Phase: Bestand Durchm.: 120-140

Nr. 1



InfralID: 294964 Material: Metall (Blech oder Stahl) Unterhalter:
 Dietfurt a.d. Altmühl

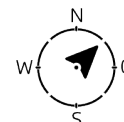
Phase: **Neu** Dimension: Kontrolleur:

Nut: Unbekannt

Befestigung: Bandschelle D<215mm BA=70mm

Montagetyp:

Projekt: Altmuehl-Jura Rad Neuplanung



Radschild Zwischenwegweiser

Maßnahmen:

neu aufstellen

Schild neu aufstellen

Träger 2: Pfosten **Träger ID:** 106069 **Unterhalter:**
Phase: Bestand **Durchm.:** 60 **Gründung:** Grünfläche
Material: Stahl **Länge:** 200 **Fundament:** nicht definiert



InfraID: 294965 **Material:** Metall (Blech oder Stahl) **Unterhalter:**
 Dietfurt a.d. Altmühl
Phase: **Abbau** **Dimension:** **Kontrolleur:**

Nut: Unbekannt

Befestigung: nicht definiert
Montagetyp:
Projekt: Altmuehl-Jura Rad Demontage



Kein Foto

Demontage Rad
 Pfeil: 1
 Beanstandung: nicht FGSV-konform

Maßnahmen:
abbauen / entfernen
 Schild abbauen / entfernen

Träger 3:	Pfosten	Träger ID:	106070	Unterhalter:	
Phase:	Bestand	Durchm.:	60	Gründung:	Grünfläche
Material:	Stahl	Länge:	250	Fundament:	nicht definiert

30kmh



InfraID: 294966 **Material:** Metall (Blech oder Stahl) **Unterhalter:**
Dietfurt a.d. Altmühl

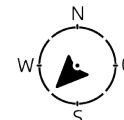
Phase: **Neu** **Dimension:** **Kontrolleur:**

Nut: Unbekannt

Befestigung: Rohrschelle D=60, BA=70

Montagetyp:

Projekt: Altmuehl-Jura Rad Neuplanung




Radschild Zwischenwegweiser

Maßnahmen:

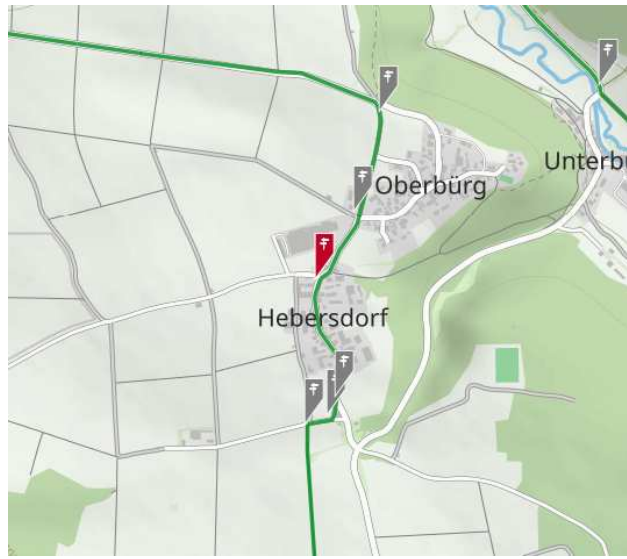
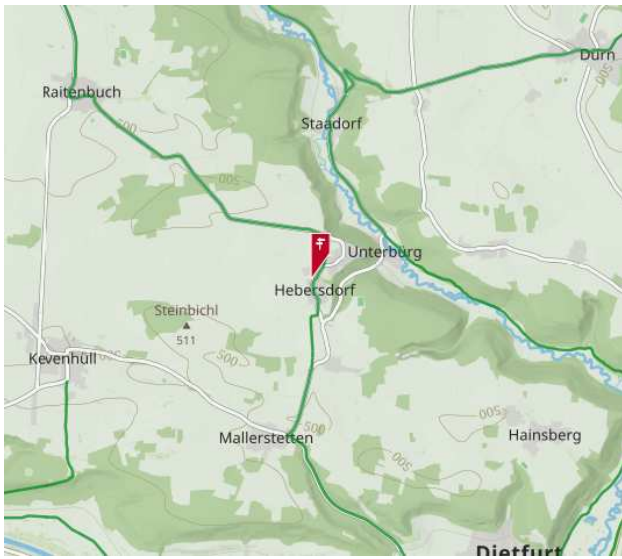
neu aufstellen

Schild neu aufstellen



Gemeinde: Dietfurt a.d.Altmühl [Autom. Referenzierung: NM 3, Hebersdorf, Dietfurt an der Altmühl, Landkreis Neumarkt in der Oberpfalz]
Pos./WGS84: 49.0651 / 11.5532 Erreichbarkeit: PKW
Pos./UTM: 32 686495 / 5437832 Anfahrt: Nördlich Hebersdorf

Zwei Zwischenwegweiser geplant.



Kein Foto

Träger 1: Pfosten	Träger ID: 106118	Unterhalter:
Phase: Bestand	Durchm.: 60	Gründung: Grünfläche
Material: Stahl	Länge: 250	Fundament: nicht definiert

30 kmh



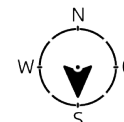
InfracID: 295048 **Material:** Metall (Blech oder Stahl) **Unterhalter:**

Dietfurt a.d. Altmühl

Phase: Neu **Dimension:**

Kontrolleur:

Nut: Unbekannt



Befestigung: Rohrschelle D=60, BA=70

Montagetyp:

Projekt: Altmuehl-Jura Rad Neuplanung



Radschild Zwischenwegweiser

Maßnahmen:

neu aufstellen

Schild neu aufstellen

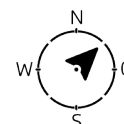
InfracID: 295049 **Material:** Metall (Blech oder Stahl) **Unterhalter:**

Dietfurt a.d. Altmühl

Phase: Neu **Dimension:**

Kontrolleur:

Nut: Unbekannt



Befestigung: Rohrschelle D=60, BA=70

Montagetyp:

Projekt: Altmuehl-Jura Rad Neuplanung




Radschild Zwischenwegweiser

Maßnahmen:

neu aufstellen

Schild neu aufstellen



Gemeinde: Dietfurt a.d.Altmühl [Autom. Referenzierung: Oberbürg, Dietfurt an der Altmühl, Landkreis Neumarkt in der Oberpfalz]

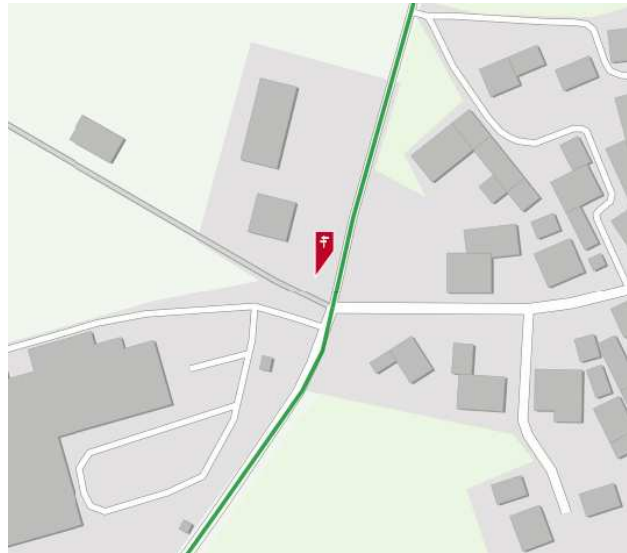
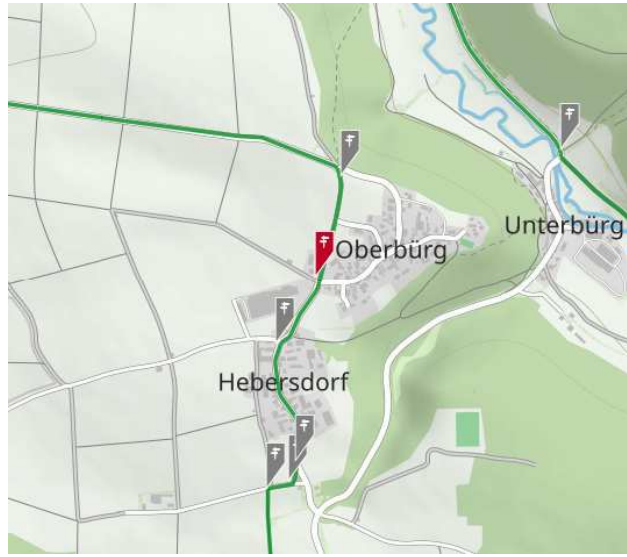
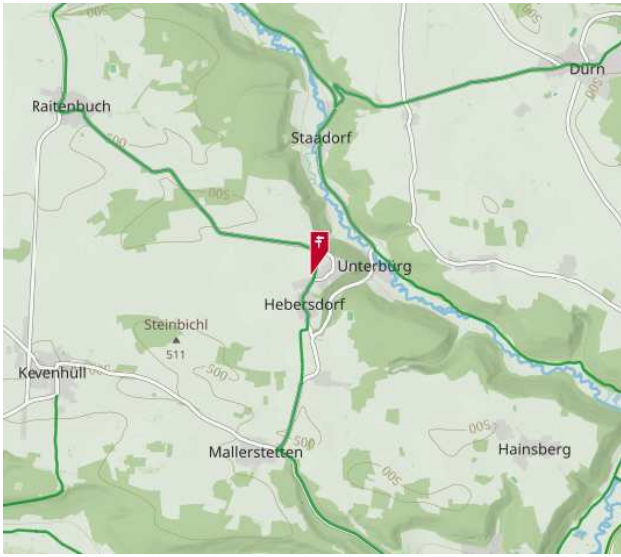
Pos./WGS84: 49.06671 / 11.55462

Pos./UTM: 32 686593 / 5438015

Erreichbarkeit: PKW

Anfahrt: Abzweig nach Oberbürg

Zwei Zwischenwegweiser geplant.



Kein Foto

Träger 1: Pfosten	Träger ID: 106119	Unterhalter:
Phase: Bestand	Durchm.: 76	Gründung: Kies
Material: Stahl	Länge: 300	Fundament: nicht definiert



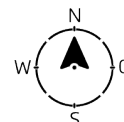
Verkehrsspiegel

InfracID: 295050 **Material:** Metall (Blech oder Stahl) **Unterhalter:**

Dietfurt a.d. Altmühl **Kontrolleur:**

Phase: Neu **Dimension:**

Nut: Unbekannt



Befestigung: Rohrschelle D=76 BA=70
Montagetyp:
Projekt: Altmuehl-Jura Rad Neuplanung



Radschild Zwischenwegweiser

Maßnahmen:

neu aufstellen

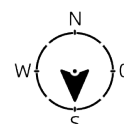
Schild neu aufstellen

InfracID: 295051 **Material:** Metall (Blech oder Stahl) **Unterhalter:**

Dietfurt a.d. Altmühl **Kontrolleur:**

Phase: Neu **Dimension:**

Nut: Unbekannt



Befestigung: Rohrschelle D=76 BA=70
Montagetyp:
Projekt: Altmuehl-Jura Rad Neuplanung




Radschild Zwischenwegweiser

Maßnahmen:

neu aufstellen

Schild neu aufstellen



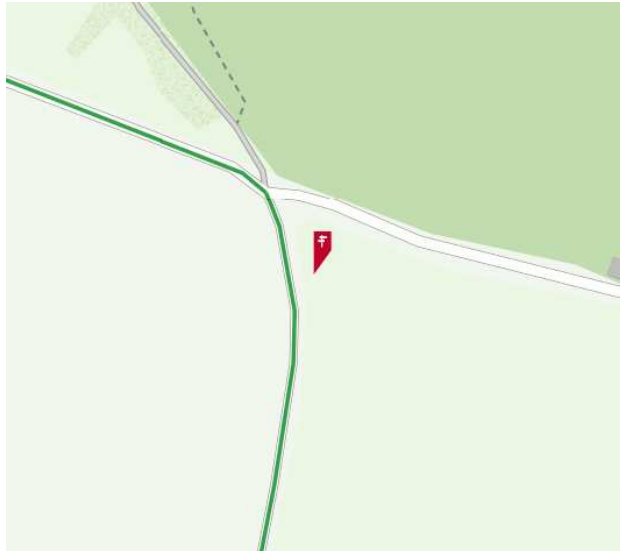
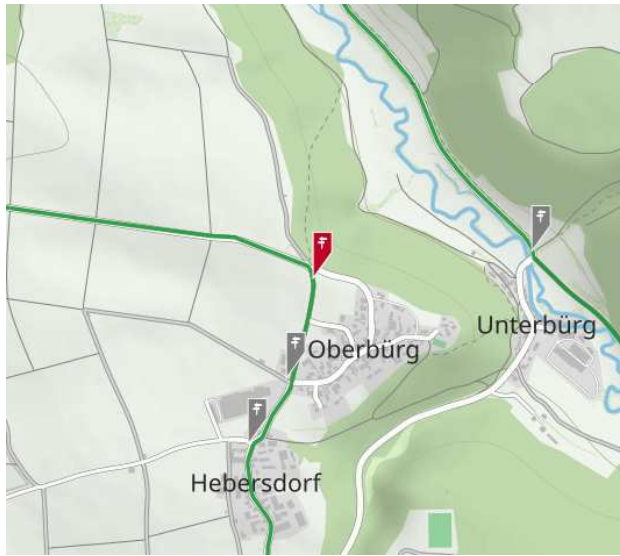
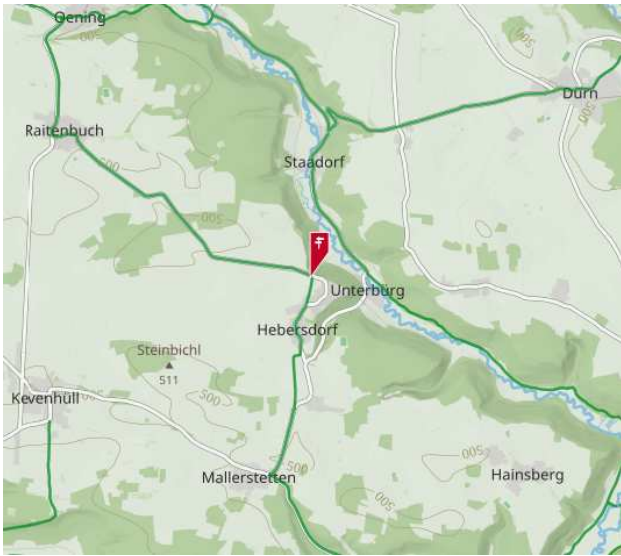
Gemeinde: Dietfurt a.d.Altmühl [Autom. Referenzierung: Oberbürg, Dietfurt an der Altmühl, Landkreis Neumarkt in der Oberpfalz]

Pos./WGS84: 49.06913 / 11.55559

Erreichbarkeit: PKW

Pos./UTM: 32 686655 / 5438287

Zwei Zwischenwegweiser an zwei Trägern geplant.



Kein Foto

Träger 1: Pfosten	Träger ID: 106120	Unterhalter:
Phase: Bestand	Durchm.: 60	Gründung: Grünfläche
Material: Stahl	Länge: 200	Fundament: nicht definiert

Vorfahrt-Schild



InfraID: 295052 **Material:** Metall (Blech oder Stahl) **Unterhalter:**
Dietfurt a.d. Altmühl

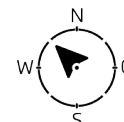
Phase: **Neu** **Dimension:** **Kontrolleur:**

Nut: Unbekannt

Befestigung: Rohrschelle D=60, BA=70

Montagetyp:

Projekt: Altmuehl-Jura Rad Neuplanung



Radschild Zwischenwegweiser

Maßnahmen:**neu aufstellen**

Schild neu aufstellen

Träger 2: Pfofen	Träger ID: 106121	Unterhalter:
Phase: Bestand	Durchm.: sonstiges	Gründung: Grünfläche
Material: Stahl	Länge: 150	Fundament: nicht definiert

Linker Pfofen von Rot weißer Barke



InfraID: 295053 **Material:** Metall (Blech oder Stahl) **Unterhalter:**
Dietfurt a.d. Altmühl


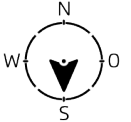
Phase: **Neu** **Dimension:** **Kontrolleur:**

Nut: Unbekannt

Befestigung: Bandschelle D<215mm BA=70mm

Montagetyp:

Projekt: Altmuehl-Jura Rad Neuplanung




Radschild Zwischenwegweiser

Maßnahmen:

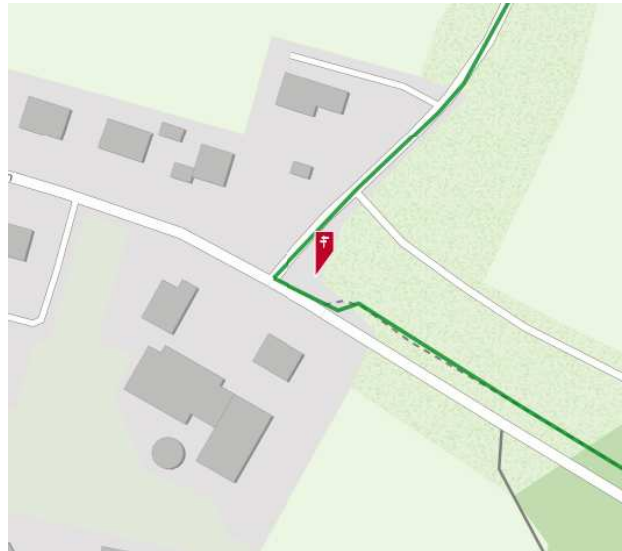
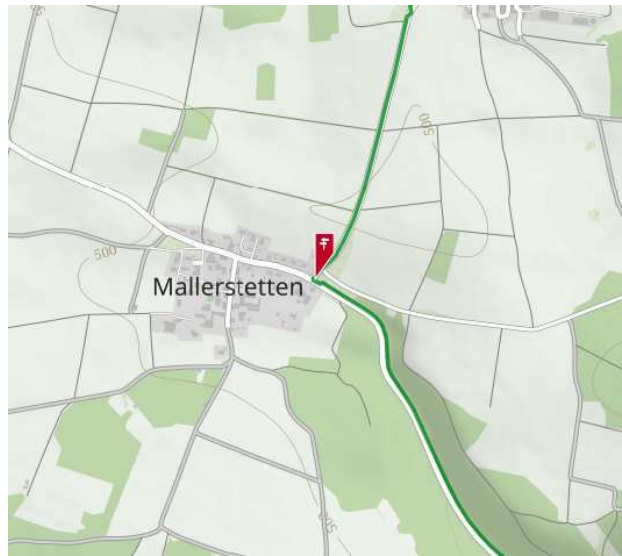
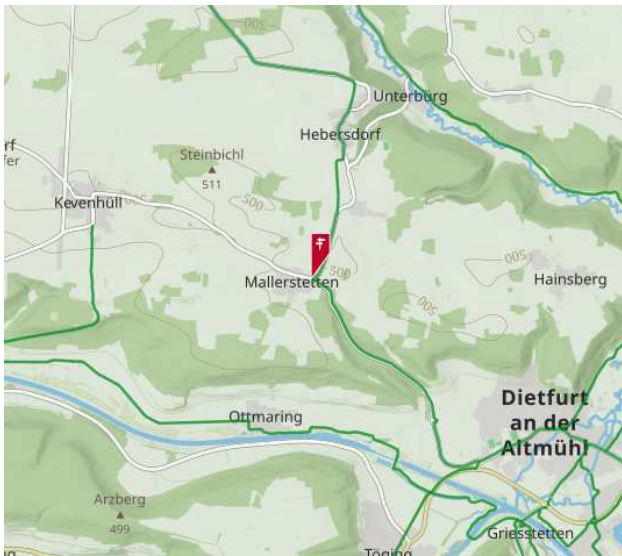
neu aufstellen

Schild neu aufstellen



Gemeinde: Dietfurt a.d.Altmühl [Autom. Referenzierung: NM 15, Mallerstetten, Dietfurt an der Altmühl, Landkreis Neumarkt in der Oberpfalz]
 Pos./WGS84: 49.05004 / 11.54952 Erreichbarkeit: PKW
 Pos./UTM: 32 686283 / 5436150 Anfahrt: Mallerstetten, Abzweig NM11

Zwei Pfeilwegweiser geplant, Pfostenverlängerung eingeplant



Träger 1: Pfosten	Träger ID: 106140	Unterhalter:
Phase: Bestand	Durchm.: 60	Gründung: Grünfläche
Material: Stahl	Länge: 250	Fundament: nicht definiert

Geh- und Radweg-Schild

Maßnahmen:

Pfostenverlängerung 0,50 m
0,5m; 60mm

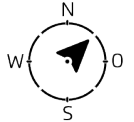


InfraID: 295081 **Material:** Metall (Blech oder Stahl) **Unterhalter:**
Dietfurt a.d. Altmühl

Phase: **Neu** **Dimension:** **Kontrolleur:**

Nut: Unbekannt

Befestigung: Klemmschelle D=60
Montagetyp: Standard (Fahnenmontage)
Projekt: Altmuehl-Jura Rad Neuplanung



Radschild Pfeilwegweiser; beidseitig bedruckt

Maßnahmen:**neu aufstellen**

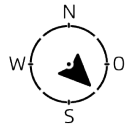
Schild neu aufstellen

InfraID: 295082 **Material:** Metall (Blech oder Stahl) **Unterhalter:**
Dietfurt a.d. Altmühl

Phase: **Neu** **Dimension:** **Kontrolleur:**

Nut: Unbekannt


Befestigung: Klemmschelle D=60
Montagetyp: Standard (Fahnenmontage)
Projekt: Altmuehl-Jura Rad Neuplanung



Radschild Pfeilwegweiser; beidseitig bedruckt

Maßnahmen:**neu aufstellen**

Schild neu aufstellen



Gemeinde: Dietfurt a.d.Altmühl [Autom. Refrenzung: NM 15, Mallerstetten, Dietfurt an der Altmühl, Landkreis Neumarkt in der Oberpfalz]

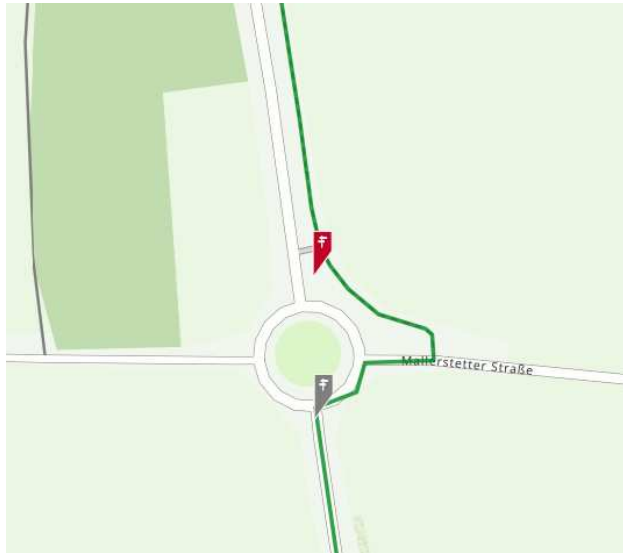
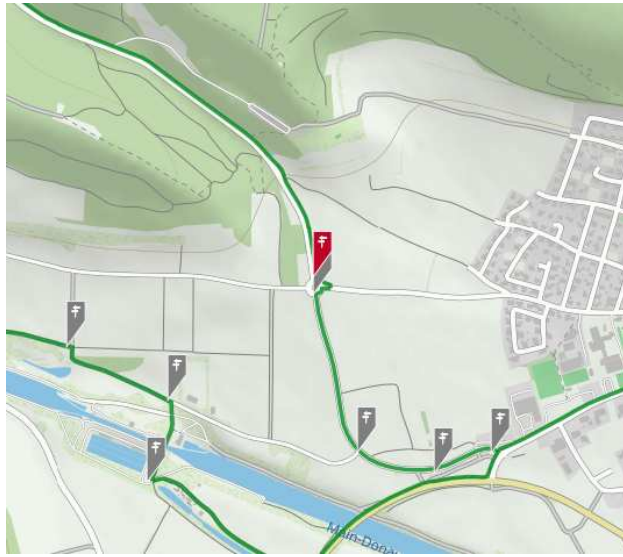
Pos./WGS84: 49.03665 / 11.56716

Erreichbarkeit: PKW

Pos./UTM: 32 687622 / 5434704

Anfahrt: Kreisverkehr NM15, Nördlicher Abzweig Kreisverkehr

Ein Zwischenwegweiser geplant nach Süden. Pfosten mit Radschild abbauen?



Träger 1: Pfosten **Träger ID:** 106141 **Unterhalter:**
Phase: Bestand **Durchm.:** 60 **Gründung:** Grünfläche
Material: Stahl **Länge:** 250 **Fundament:** nicht definiert

Radschild, südöstlich



InfraID: 295084 **Material:** Metall (Blech oder Stahl) **Unterhalter:**
 Dietfurt a.d. Altmühl

Phase: **Abbau** **Dimension:** **Kontrolleur:**

Nut: Unbekannt

Befestigung: nicht definiert

Montagetyp:

Projekt: Altmuehl-Jura Rad Demontage



Kein Foto

Demontage Rad
 Pfeil: 1
 Beanstandung: nicht FGSV-konform
 Bemerkung: Träger kann auch weg

Maßnahmen:

abbauen / entfernen

Schild abbauen / entfernen

Träger 2:	Pfosten	Träger ID:	106142	Unterhalter:	
Phase:	Bestand	Durchm.:	60	Gründung:	Grünfläche
Material:	Stahl	Länge:	250	Fundament:	nicht definiert

Vorfahrt achten und Geh- und Radweg nördlich des Kreisverkehrs



InfraID: 295085 **Material:** Metall (Blech oder Stahl) **Unterhalter:**

Dietfurt a.d. Altmühl

Phase: **Neu** **Dimension:**


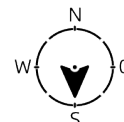
Kontrolleur:

Nut: Unbekannt

Befestigung: Rohrschelle D=60, BA=70

Montagetyp:

Projekt: Altmuehl-Jura Rad Neuplanung




Radschild Zwischenwegweiser

Maßnahmen:

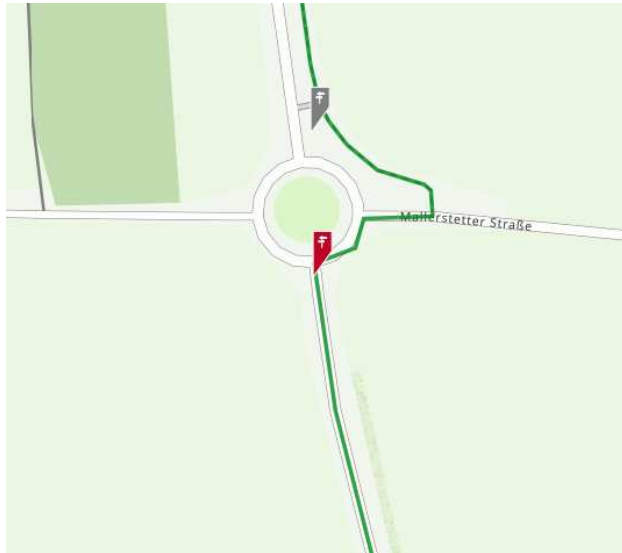
neu aufstellen

Schild neu aufstellen



Gemeinde: Dietfurt a.d.Altmühl [Autom. Referenzierung: NM 15, Griesstetten, Dietfurt an der Altmühl, Landkreis Neumarkt in der Oberpfalz]
Pos./WGS84: 49.03621 / 11.56717 Erreichbarkeit: PKW
Pos./UTM: 32 687624 / 5434656 Anfahrt: Kreisverkehr NM15

Ein Zwischenwegweiser geplant.



Kein Foto

Träger 1: Pfosten	Träger ID: 106143	Unterhalter:
Phase: Bestand	Durchm.: sonstiges	Gründung: Grünfläche
Material: Stahl	Länge: 150	Fundament: nicht definiert

Gelbes Schild auf Verkehrsinsel



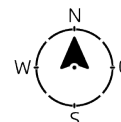
InfraID: 295086 **Material:** Metall (Blech oder Stahl) **Unterhalter:**

Dietfurt a.d. Altmühl

Phase: **Neu** **Dimension:**

Kontrolleur:


Nut: Unbekannt



Befestigung: Bandschelle D<215mm BA=70mm

Montagetyp:

Projekt: Altmuehl-Jura Rad Neuplanung




Radschild Zwischenwegweiser

; An Stirnseite von Träger

Maßnahmen:

neu aufstellen

Schild neu aufstellen



Gemeinde: Dietfurt a.d.Altmühl [Autom. Referenzierung: NM 15, Griesstetten, Dietfurt an der Altmühl, Landkreis Neumarkt in der Oberpfalz]

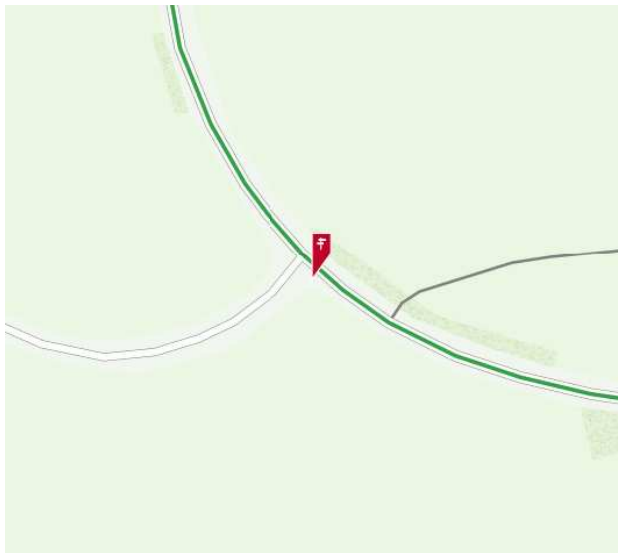
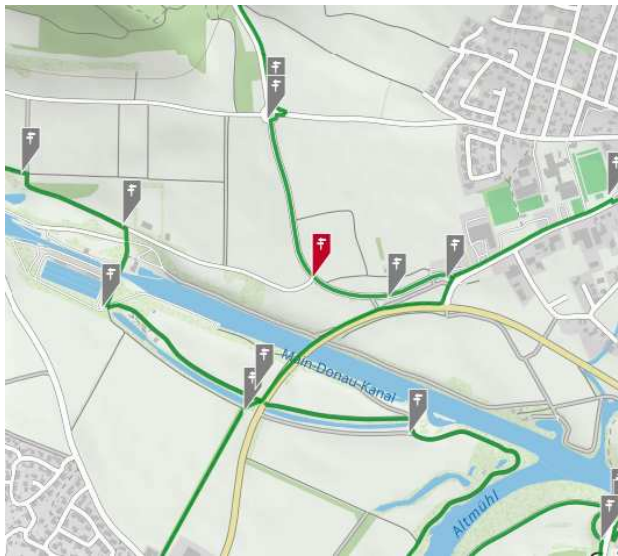
Pos./WGS84: 49.03239 / 11.56881

Pos./UTM: 32 687759 / 5434235

Erreichbarkeit: PKW

Anfahrt: NM15 Abzweig

Zwei Zwischenwegweiser geplant.



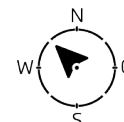
Kein Foto

Träger 1: Pfosten Träger ID: 106144 Unterhalter:
 Phase: Bestand Durchm.: sonstiges Gründung: Grünfläche
 Material: Stahl Länge: 250 Fundament: nicht definiert



Vorfahrtsstrasse

InfraID: 295087 Material: Metall (Blech oder Stahl) Unterhalter:
 Dietfurt a.d. Altmühl
 Phase: **Neu** Dimension: Kontrolleur:



Nut: Unbekannt

Befestigung: Rohrschelle D=60, BA=70
 Montagetyp:
 Projekt: Altmuehl-Jura Rad Neuplanung

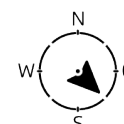


Radschild Zwischenwegweiser

Maßnahmen:
 neu aufstellen

Schild neu aufstellen

InfraID: 295088 Material: Metall (Blech oder Stahl) Unterhalter:
 Dietfurt a.d. Altmühl
 Phase: **Neu** Dimension: Kontrolleur:



Nut: Unbekannt


Befestigung: Rohrschelle D=60, BA=70
 Montagetyp:
 Projekt: Altmuehl-Jura Rad Neuplanung



Radschild Zwischenwegweiser

Maßnahmen:
 neu aufstellen

Schild neu aufstellen



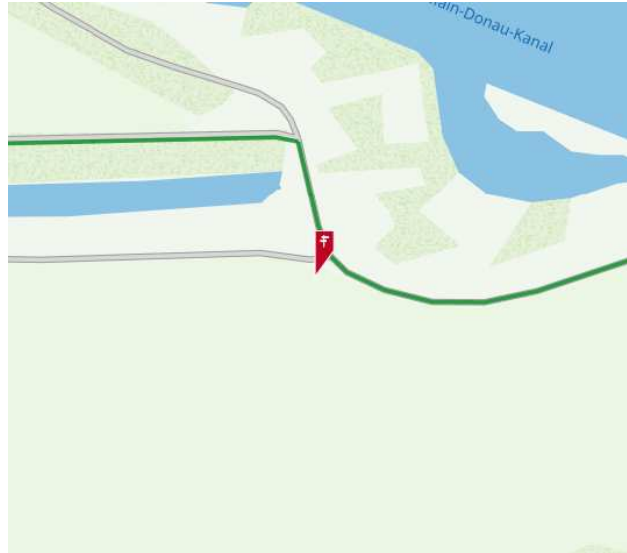
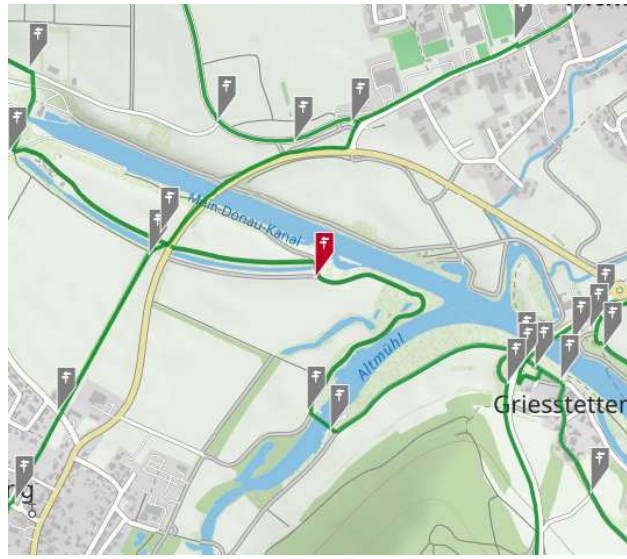
Gemeinde: Dietfurt a.d.Altmühl [Autom. Referenzierung: Kelheimer Straße, Griesstetten, Dietfurt an der Altmühl, Landkreis Neumarkt in der Oberpfalz]

Pos./WGS84: 49.02861 / 11.57239

Erreichbarkeit: PKW

Pos./UTM: 32 688034 / 5433825

Zwei Zwischenwegweiser an neuem Pfosten geplant.



Kein Foto

Träger 1: Pfosten
 Phase: **Neu**
 Material: Stahl

Träger ID: 106145
 Durchm.: 60
 Länge: 250

Unterhalter:
 Gründung: Grünfläche
 Fundament: nicht definiert

Positionsvorschlag für neuen Pfosten: neben Holzpfosten aufstellen.

Maßnahmen:

neu aufstellen

Träger neu aufstellen



InfraID: 295089 Material: Metall (Blech oder Stahl)
 Dietfurt a.d. Altmühl

Unterhalter:

Phase: **Neu** Dimension:

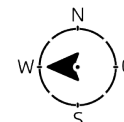
Kontrolleur:

Nut: Unbekannt

Befestigung: Rohrschelle D=60, BA=70

Montagetyp:

Projekt: Altmuehl-Jura Rad Neuplanung



Radschild Zwischenwegweiser

Maßnahmen:

neu aufstellen

Schild neu aufstellen

InfraID: 295090 Material: Metall (Blech oder Stahl)
 Dietfurt a.d. Altmühl

Unterhalter:

Phase: **Neu** Dimension:

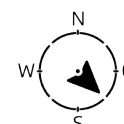
Kontrolleur:

Nut: Unbekannt

Befestigung: Rohrschelle D=60, BA=70

Montagetyp:

Projekt: Altmuehl-Jura Rad Neuplanung




Radschild Zwischenwegweiser

Maßnahmen:

neu aufstellen

Schild neu aufstellen



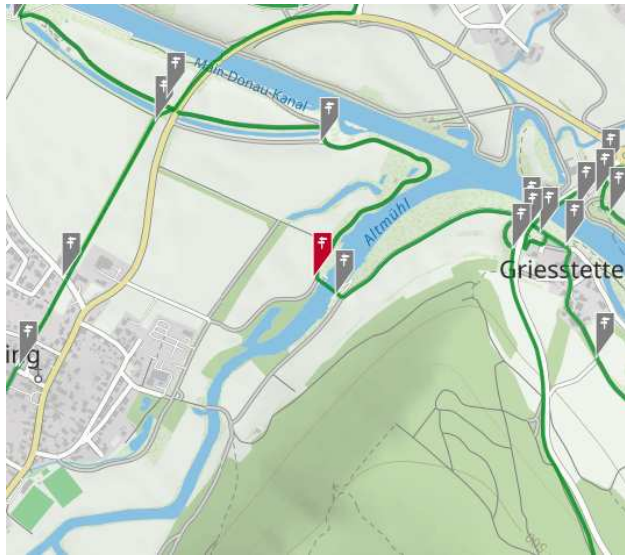
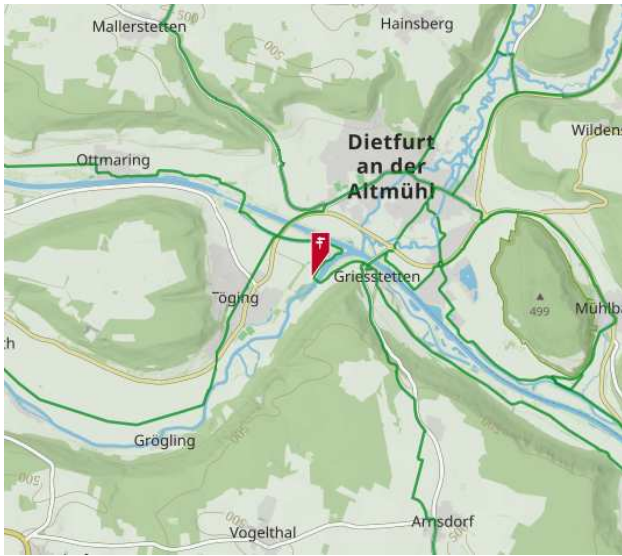
Gemeinde: Dietfurt a.d.Altmühl [Autom. Referenzierung: Griesstetten, Dietfurt an der Altmühl, Landkreis Neumarkt in der Oberpfalz]

Pos./WGS84: 49.02535 / 11.57212

Erreichbarkeit: PKW

Pos./UTM: 32 688027 / 5433461

Zwei Zwischenwegweiser geplant.



Kein Foto

Träger 1:	Pfosten	Träger ID:	106146	Unterhalter:	
Phase:	Bestand	Durchm.:	60	Gründung:	Grünfläche
Material:	Stahl	Länge:	150	Fundament:	nicht definiert



InfraID: 295091 **Material:** Metall (Blech oder Stahl) **Unterhalter:**
Dietfurt a.d. Altmühl


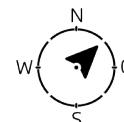
Phase: Neu **Dimension:** **Kontrolleur:**

Nut: Unbekannt

Befestigung: Rohrschelle D=60, BA=70

Montagetyp:

Projekt: Altmuehl-Jura Rad Neuplanung



Radschild Zwischenwegweiser

Maßnahmen:

neu aufstellen

Schild neu aufstellen

InfraID: 295092 **Material:** Metall (Blech oder Stahl) **Unterhalter:**

Dietfurt a.d. Altmühl

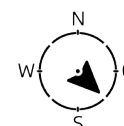
Phase: Neu **Dimension:** **Kontrolleur:**

Nut: Unbekannt

Befestigung: Rohrschelle D=60, BA=70

Montagetyp:

Projekt: Altmuehl-Jura Rad Neuplanung




Radschild Zwischenwegweiser

Maßnahmen:

neu aufstellen

Schild neu aufstellen



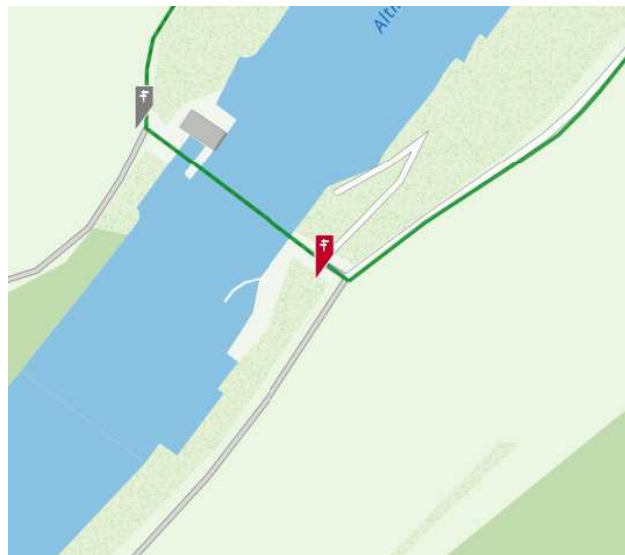
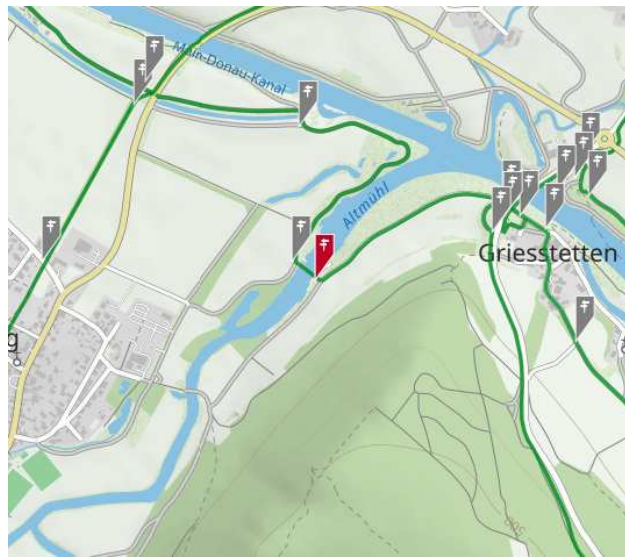
Gemeinde: Dietfurt a.d.Altmühl [Autom. Referenzierung: Griesstetten, Dietfurt an der Altmühl, Landkreis Neumarkt in der Oberpfalz]

Pos./WGS84: 49.0249 / 11.57295

Erreichbarkeit: PKW

Pos./UTM: 32 688089 / 5433414

Zwei Zwischenwegweiser geplant.



Kein Foto

Träger 1: Pfosten	Träger ID: 106147	Unterhalter:
Phase: Bestand	Durchm.: 60	Gründung: Grünfläche
Material: Stahl	Länge: 150	Fundament: nicht definiert



InfraID: 295093 **Material:** Metall (Blech oder Stahl) **Unterhalter:**

Dietfurt a.d. Altmühl

Phase: **Neu** **Dimension:**

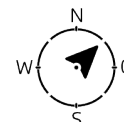
Kontrolleur:

Nut: Unbekannt

Befestigung: Rohrschelle D=60, BA=70

Montagetyp:

Projekt: Altmuehl-Jura Rad Neuplanung



Radschild Zwischenwegweiser

Maßnahmen:

neu aufstellen

Schild neu aufstellen

InfraID: 295094 **Material:** Metall (Blech oder Stahl) **Unterhalter:**

Dietfurt a.d. Altmühl

Phase: **Neu** **Dimension:**


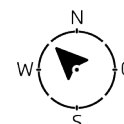
Kontrolleur:

Nut: Unbekannt

Befestigung: Rohrschelle D=60, BA=70

Montagetyp:

Projekt: Altmuehl-Jura Rad Neuplanung




Radschild Zwischenwegweiser

Maßnahmen:

neu aufstellen

Schild neu aufstellen



Gemeinde: Dietfurt a.d.Altmühl [Autom. Referenzierung: Griesstetten, Dietfurt an der Altmühl, Landkreis Neumarkt in der Oberpfalz]

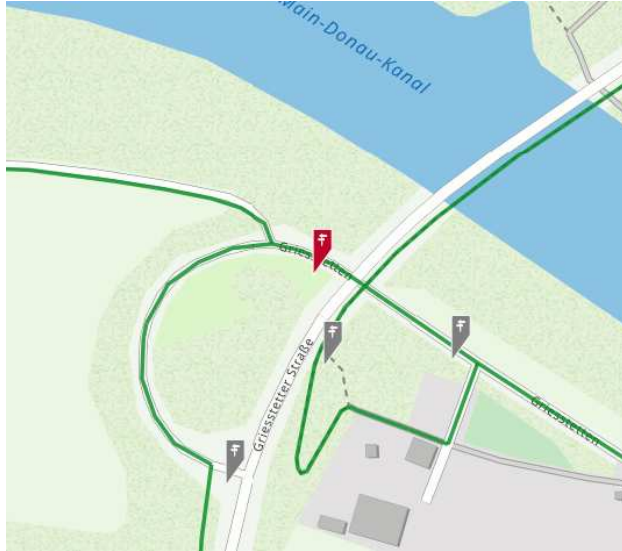
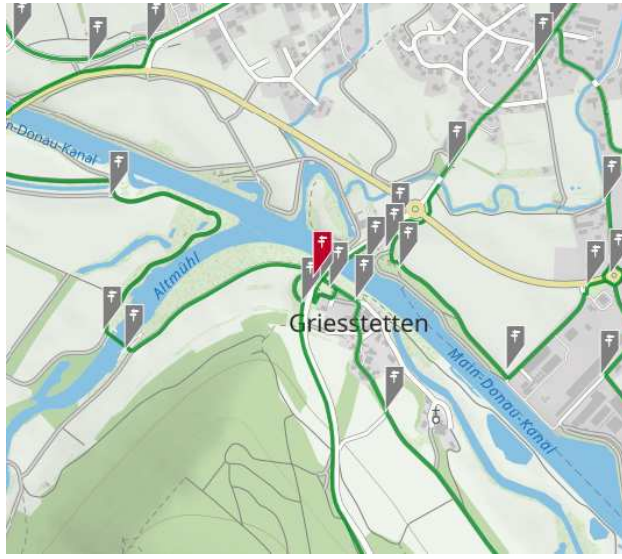
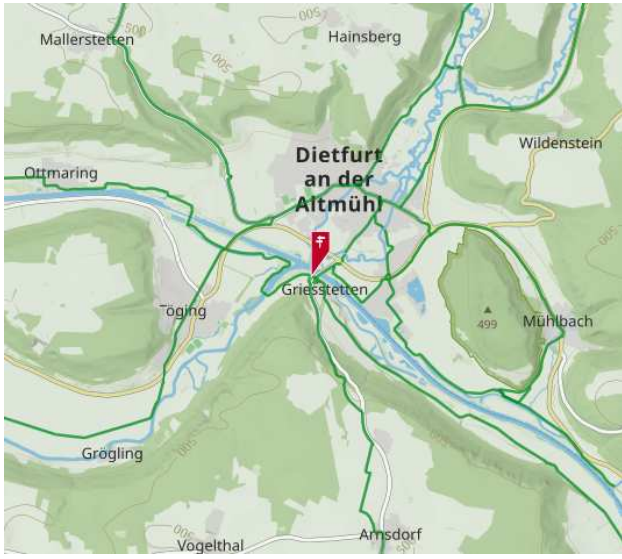
Pos./WGS84: 49.02669 / 11.57988

Erreichbarkeit: PKW

Pos./UTM: 32 688589 / 5433629

Anfahrt: Westlich Griesstetter Straße/ bei Auffahrt zu NM23

Drei Hauptwegweiser mittels Pfostenverlängerung geplant.



Träger 1: Pfosten **Träger ID:** 106148 **Unterhalter:**
Phase: Bestand **Durchm.:** 60 **Gründung:** Grünfläche
Material: Stahl **Länge:** 200 **Fundament:** nicht definiert

Vorfahrt achten-Schild



InfraID: 295095 **Material:** Metall (Blech oder Stahl) **Unterhalter:**
 Dietfurt a.d. Altmühl

Phase: **Abbau** **Dimension:** **Kontrolleur:**

Nut: Unbekannt

Befestigung: nicht definiert

Montagetyp:

Projekt: Altmuehl-Jura Rad Demontage



Kein Foto

Kein Foto

Demontage Rad

ZWW: 1

Beanstandung: nicht FGSV-konform

Maßnahmen:

abbauen / entfernen

Schild abbauen / entfernen

Träger 2: Pfosten **Träger ID:** 106149 **Unterhalter:**
Phase: Bestand **Durchm.:** 60 **Gründung:** Grünfläche
Material: Stahl **Länge:** 200 **Fundament:** nicht definiert

Ortsschild



InfraID: 295096 **Material:** Metall (Blech oder Stahl) **Unterhalter:**
 Dietfurt a.d. Altmühl

Phase: **Abbau** **Dimension:** **Kontrolleur:**

Nut: Unbekannt

Befestigung: nicht definiert

Montagetyp:

Projekt: Altmuehl-Jura Rad Demontage



Kein Foto

Kein Foto

Demontage Rad

ZWW: 1

Beanstandung: nicht FGSV-konform

Maßnahmen:

abbauen / entfernen

Schild abbauen / entfernen

Träger 3: Pfosten Träger ID: 106150 Unterhalter:
 Phase: Bestand Durchm.: 60 Gründung: Grünfläche
 Material: Stahl Länge: 250 Fundament: nicht definiert

4m-Schild

Maßnahmen:

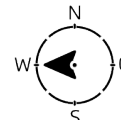
Pfostenverlängerung 0,50 m
 0,5m; 60mm



InfraID: 295097 **Material:** Metall (Blech oder Stahl) **Unterhalter:**
 Dietfurt a.d. Altmühl

Phase: Neu **Dimension:** **Kontrolleur:**

Nut: Unbekannt



Befestigung: Klemmschelle D=60

Montagetyp: Spezial: Fahnenmontage mit Pfeil an Pfosten
 (seitenverkehrt)

Projekt: Altmuehl-Jura Rad Neuplanung



Radschild Pfeilwegweiser; beidseitig bedruckt

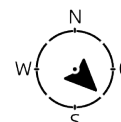
Maßnahmen:

neu aufstellen
 Schild neu aufstellen

InfraID: 295098 **Material:** Metall (Blech oder Stahl) **Unterhalter:**
 Dietfurt a.d. Altmühl

Phase: Neu **Dimension:** **Kontrolleur:**

Nut: Unbekannt



Befestigung: Klemmschelle D=60

Montagetyp: Standard (Fahnenmontage)

Projekt: Altmuehl-Jura Rad Neuplanung



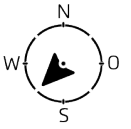
Radschild Pfeilwegweiser; beidseitig bedruckt

Maßnahmen:

neu aufstellen
 Schild neu aufstellen

InfraID: 329592 **Material:** nicht definiert


Dietfurt a.d. Altmühl

Phase: Neu **Dimension:****Unterhalter:****Kontrolleur:****Nut:** Unbekannt**Befestigung:** Klemmschelle D=60**Montagetyp:** Standard (Fahnenmontage)**Projekt:** Altmuehl-Jura Rad Neuplanung

Radschild Pfeilwegweiser; beidseitig bedruckt

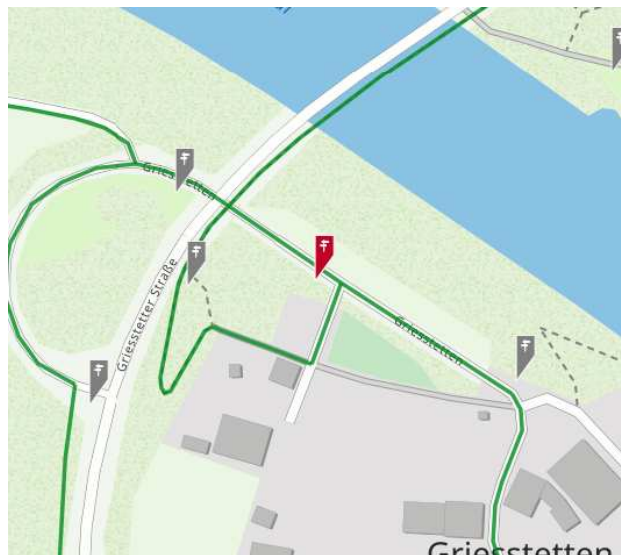
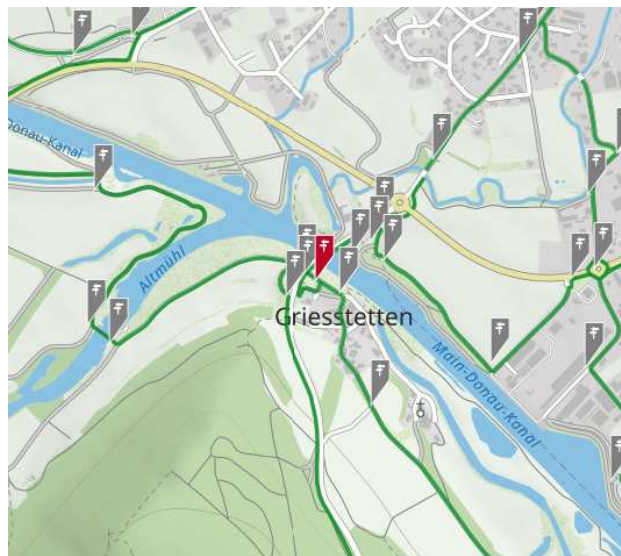
Maßnahmen:

neu aufstellen



Gemeinde: Dietfurt a.d.Altmühl [Autom. Referenzierung: Griesstetten, Dietfurt an der Altmühl, Landkreis Neumarkt in der Oberpfalz]
 Pos./WGS84: 49.02643 / 11.58052 Erreichbarkeit: PKW
 Pos./UTM: 32 688637 / 5433602 Anfahrt: Parkplatz, Ecke Spielplatz

Ein Pfeilwegweiser Bestand. Zwei Pfeilwegweiser ergänzend mittels Pfostenverlängerung geplant.



Träger 1: Pfosten **Träger ID:** 106151 **Unterhalter:**
Phase: Bestand **Durchm.:** 60 **Gründung:** Grünfläche
Material: Stahl **Länge:** 300 **Fundament:** nicht definiert

Parkplatz-Schild

Maßnahmen:

Pfostenverlängerung 0,50 m

Pfostenverlängerung 0,5m 0,5m; 60mm



InfraID: 295099 **Material:** Metall (Blech oder Stahl) **Unterhalter:**
Dietfurt a.d. Altmühl

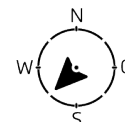
Phase: Bestand **Dimension:** **Kontrolleur:**

Nut: Unbekannt

Befestigung: Klemmschelle D=60

Montagetyp: Standard (Fahnenmontage)

Projekt: Altmuehl-Jura Rad Bestand



Radschild Pfeilwegweiser; beidseitig bedruckt

Maßnahmen:

Sonstiges

Kilometrierung berichtigen: 1,4 km sind richtig

InfraID: 295100 **Material:** Metall (Blech oder Stahl) **Unterhalter:**
Dietfurt a.d. Altmühl

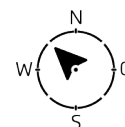
Phase: Neu **Dimension:** **Kontrolleur:**

Nut: Unbekannt

Befestigung: Klemmschelle D=60

Montagetyp: Standard (Fahnenmontage)

Projekt: Altmuehl-Jura Rad Neuplanung



Radschild Pfeilwegweiser; beidseitig bedruckt

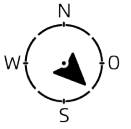
Maßnahmen:

neu aufstellen

Schild neu aufstellen

InfraID: 295101 **Material:** Metall (Blech oder Stahl) **Unterhalter:**


Dietfurt a.d. Altmühl

Phase: **Neu** **Dimension:****Kontrolleur:****Nut:** Unbekannt**Befestigung:** Klemmschelle D=60**Montagetyp:** Standard (Fahnenmontage)**Projekt:** Altmuehl-Jura Rad Neuplanung

Radschild Pfeilwegweiser; beidseitig bedruckt

Maßnahmen:**neu aufstellen**

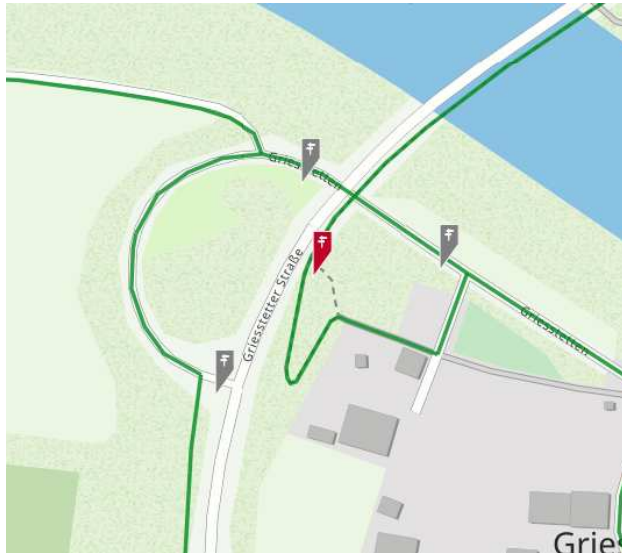
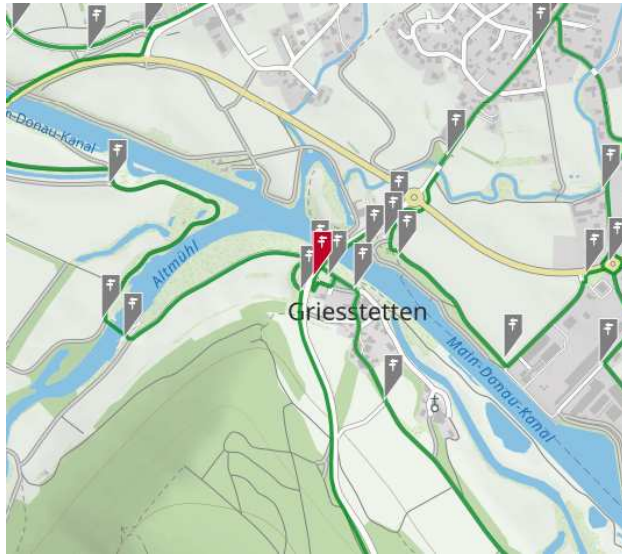
Schild neu aufstellen



Gemeinde: Dietfurt a.d.Altmühl [Autom. Referenzierung: Griesstetter Straße, Griesstetten, Dietfurt an der Altmühl, Landkreis Neumarkt in der Oberpfalz]
Pos./WGS84: 49.02641 / 11.57993
Pos./UTM: 32 688594 / 5433598

Erreichbarkeit: PKW
Anfahrt: Abzweig von NM23

Zwei Zwischenwegweiser geplant.



Träger 1: Pfosten	Träger ID: 106152	Unterhalter:
Phase: Bestand	Durchm.: 60	Gründung: Grünfläche
Material: Stahl	Länge: 250	Fundament: nicht definiert

30kmh , Geh- und Radweg-Schild



InfraID: 295102 **Material:** Metall (Blech oder Stahl) **Unterhalter:**

Dietfurt a.d. Altmühl

Phase: Neu **Dimension:**

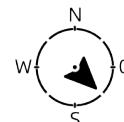
Kontrolleur:

Nut: Unbekannt

Befestigung: Rohrschelle D=60, BA=70

Montagetyp:

Projekt: Altmuehl-Jura Rad Neuplanung



Radschild Zwischenwegweiser

Maßnahmen:

neu aufstellen

Schild neu aufstellen

InfraID: 295103 **Material:** Metall (Blech oder Stahl) **Unterhalter:**

Dietfurt a.d. Altmühl

Phase: Neu **Dimension:**

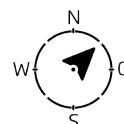
Kontrolleur:

Nut: Unbekannt

Befestigung: Rohrschelle D=60, BA=70

Montagetyp:

Projekt: Altmuehl-Jura Rad Neuplanung




Radschild Zwischenwegweiser

Maßnahmen:

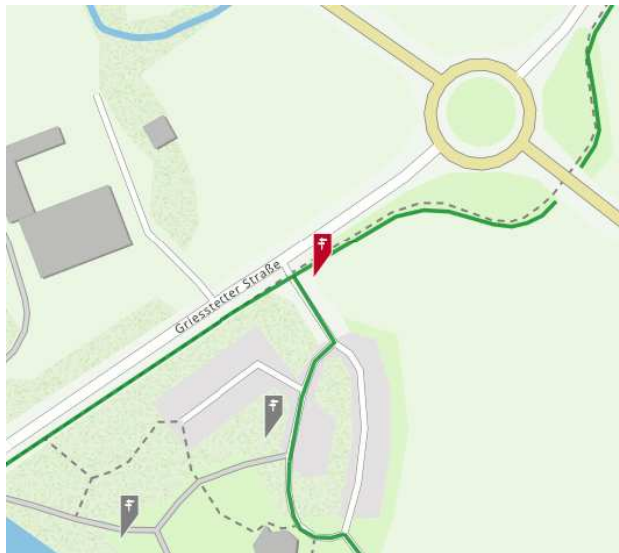
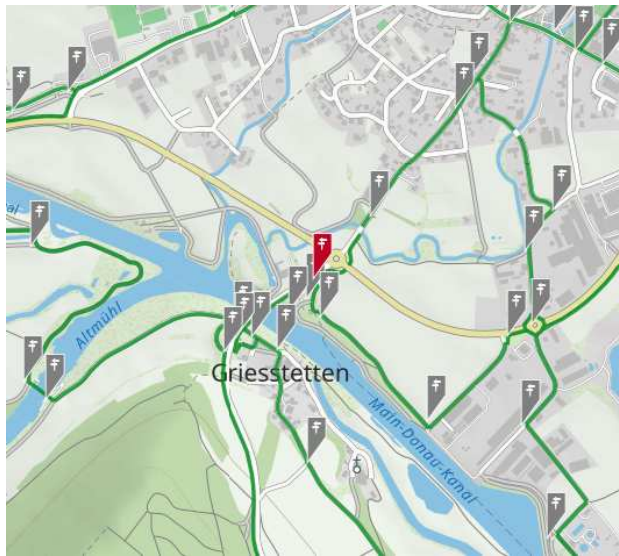
neu aufstellen

Schild neu aufstellen



Gemeinde: Dietfurt a.d.Altmühl [Autom. Refrenzung: Griesstetter Straße, Griesstetten, Dietfurt an der Altmühl, Landkreis Neumarkt in der Oberpfalz]
Pos./WGS84: 49.02785 / 11.58278 **Erreichbarkeit:** PKW
Pos./UTM: 32 688797 / 5433765 **Anfahrt:** Griesstetter Str./ Kanuplatz, Parkplatz

Drei Pfeilwegweiser an neuem Pfosten geplant. Demontage altes Radschild.



Träger 1: Pfosten Träger ID: 106153 Unterhalter:
 Phase: Bestand Durchm.: 60 Gründung: Grünfläche
 Material: Stahl Länge: 250 Fundament: nicht definiert

Vorfahrt achten



InfraID: 295105 Material: Metall (Blech oder Stahl) Unterhalter:
 Dietfurt a.d. Altmühl
 Phase: **Abbau** Dimension: Kontrolleur:

Nut: Unbekannt

Befestigung: nicht definiert
 Montagetyp:
 Projekt: Altmuehl-Jura Rad Demontage



Demontage Rad
 ZWW: 1
 Pfeil: 1
 Beanstandung: nicht FGSV-konform

Maßnahmen:
 abbauen / entfernen
 Schild abbauen / entfernen

Träger 2: Pfosten **Träger ID:** 106154 **Unterhalter:**
Phase: Neu **Durchm.:** 60 **Gründung:** Nicht definiert
Material: Stahl **Länge:** 350 **Fundament:** nicht definiert

Positionsvorschlag für neuen Pfosten: Auf Grasstreifen hinter Pfosten mit Vorfahrt-Schild anbringen.

Maßnahmen:

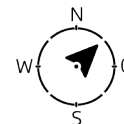
neu aufstellen

Träger neu aufstellen

InfraID: 295106 **Material:** Metall (Blech oder Stahl) **Unterhalter:**

Dietfurt a.d. Altmühl

Phase: Neu **Dimension:** **Kontrolleur:**

Nut: Unbekannt**Befestigung:** Klemmschelle D=60**Montagetyp:** Standard (Fahnenmontage)**Projekt:** Altmuehl-Jura Rad Neuplanung

Radschild Pfeilwegweiser; beidseitig bedruckt

Maßnahmen:

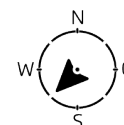
neu aufstellen

Schild neu aufstellen

InfraID: 295107 **Material:** Metall (Blech oder Stahl) **Unterhalter:**

Dietfurt a.d. Altmühl

Phase: Neu **Dimension:** **Kontrolleur:**

Nut: Unbekannt**Befestigung:** Klemmschelle D=60**Montagetyp:** Standard (Fahnenmontage)**Projekt:** Altmuehl-Jura Rad Neuplanung

Radschild Pfeilwegweiser; beidseitig bedruckt

Maßnahmen:

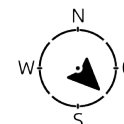
neu aufstellen

Schild neu aufstellen

InfraID: 295108 **Material:** Metall (Blech oder Stahl) **Unterhalter:**

Dietfurt a.d. Altmühl

Phase: Neu **Dimension:** **Kontrolleur:**


Nut: Unbekannt**Befestigung:** Klemmschelle D=60**Montagetyp:** Standard (Fahnenmontage)**Projekt:** Altmuehl-Jura Rad Neuplanung

Radschild Pfeilwegweiser; beidseitig bedruckt

Maßnahmen:

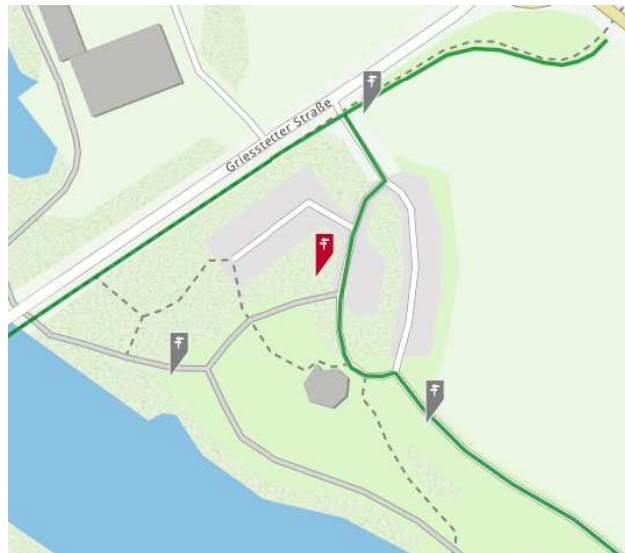
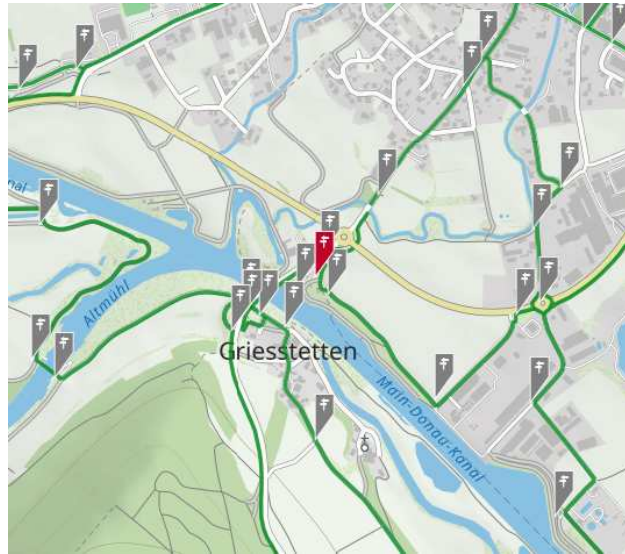
neu aufstellen

Schild neu aufstellen



Gemeinde: Dietfurt a.d.Altmühl [Autom. Referenzierung: Griesstetter Straße, Griesstetten, Dietfurt an der Altmühl, Landkreis Neumarkt in der Oberpfalz]
 Pos./WGS84: 49.02736 / 11.58255 Erreichbarkeit: PKW
 Pos./UTM: 32 688782 / 5433710 Anfahrt: Parkplatz, Kanuplatz

Zwei Zwischenwegweiser an Laternenmast geplant. Demontage altes Radschild.



Träger 1: Pfosten **Träger ID:** 106155 **Unterhalter:**
Phase: Bestand **Durchm.:** 60 **Gründung:** Grünfläche
Material: Stahl **Länge:** 200 **Fundament:** nicht definiert

Anlieger frei



InfraID: 295109 **Material:** Metall (Blech oder Stahl) **Unterhalter:**
 Dietfurt a.d. Altmühl

Phase: **Abbau** **Dimension:** **Kontrolleur:**

Nut: Unbekannt

Befestigung: nicht definiert

Montagetyp:

Projekt: Altmuehl-Jura Rad Demontage



Kein Foto

Demontage Rad

ZWW: 1

Beanstandung: nicht FGSV-konform

Maßnahmen:

abbauen / entfernen

Schild abbauen / entfernen

Träger 2: Laternenmast
Phase: Bestand

Träger ID: 106156
Durchm.: 100-120

Unterhalter:



InfracID: 295110 Material: Metall (Blech oder Stahl) Unterhalter:
Dietfurt a.d. Altmühl

Phase: **Neu** Dimension:


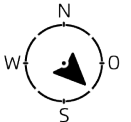
Kontrolleur:

Nut: Unbekannt

Befestigung: Bandschelle D<215mm BA=70mm

Montagetyp:

Projekt: Altmuehl-Jura Rad Neuplanung



Radschild Zwischenwegweiser

Maßnahmen:

neu aufstellen

Schild neu aufstellen

InfracID: 295111 Material: Metall (Blech oder Stahl) Unterhalter:
Dietfurt a.d. Altmühl

Phase: **Neu** Dimension:


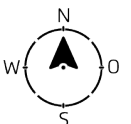
Kontrolleur:

Nut: Unbekannt

Befestigung: Bandschelle D<215mm BA=70mm

Montagetyp:

Projekt: Altmuehl-Jura Rad Neuplanung




Radschild Zwischenwegweiser

Maßnahmen:

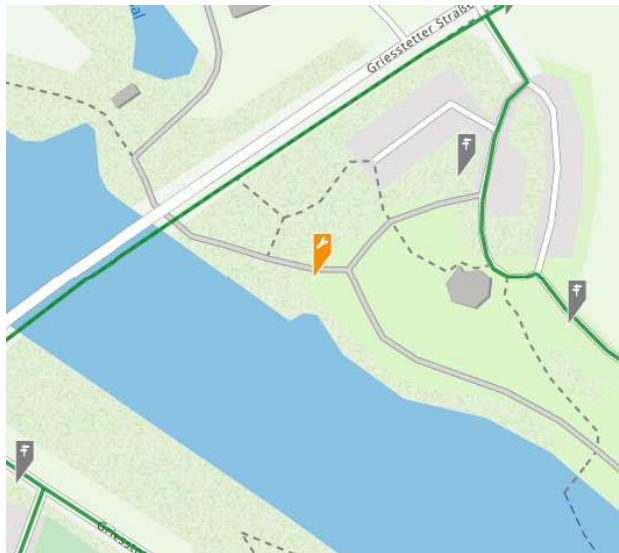
neu aufstellen

Schild neu aufstellen



Gemeinde: Dietfurt a.d.Altmühl [Autom. Referenzierung: Griesstetter Straße, Griesstetten, Dietfurt an der Altmühl, Landkreis Neumarkt in der Oberpfalz]
Pos./WGS84: 49.02706 / 11.58189 Erreichbarkeit: PKW
Pos./UTM: 32 688735 / 5433675 Anfahrt: Parkplatz Kanuplatz

Nur Demontage altes Radschild.



Kein Foto

Träger 1: Pfosten **Träger ID:** 106157 **Unterhalter:**
Phase: Bestand **Durchm.:** 60 **Gründung:** Grünfläche
Material: Stahl **Länge:** 200 **Fundament:** nicht definiert

Betriebagelände



InfraID: 295112 **Material:** Metall (Blech oder Stahl) **Unterhalter:**
 Dietfurt a.d. Altmühl

Phase: **Abbau** **Dimension:** **Kontrolleur:**

Nut: Unbekannt

Befestigung: nicht definiert

Montagetyp:

Projekt: Altmuehl-Jura Rad Demontage



Kein Foto

Demontage Rad


Pfeil: 1

Beanstandung: nicht FGSV-konform

Maßnahmen:

abbauen / entfernen

Schild abbauen / entfernen



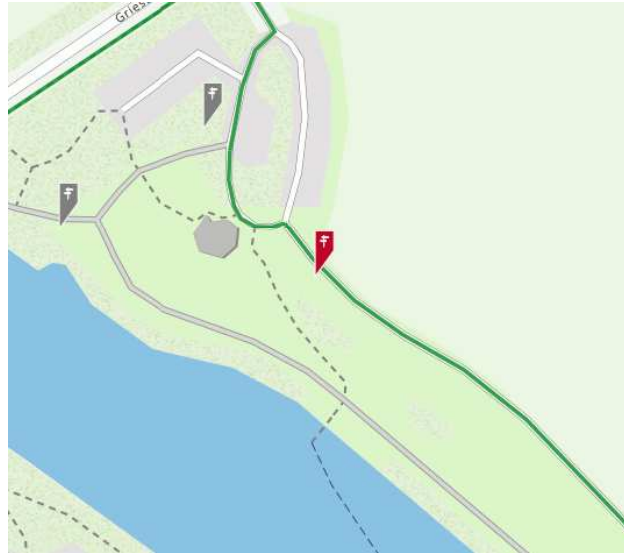
Gemeinde: Dietfurt a.d.Altmühl [Autom. Referenzierung: Griesstetten, Dietfurt an der Altmühl, Landkreis Neumarkt in der Oberpfalz]

Pos./WGS84: 49.02691 / 11.58307

Erreichbarkeit: PKW

Pos./UTM: 32 688821 / 5433662

Zwei Zwischenwegweiser geplant. Demontage altes Radschild.



Kein Foto

Träger 1: Pfosten	Träger ID: 106158	Unterhalter:
Phase: Bestand	Durchm.: 60	Gründung: Grünfläche
Material: Stahl	Länge: 200	Fundament: nicht definiert



Durchfahrt verboten

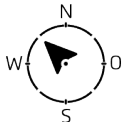
InfracID: 295113 **Material:** Metall (Blech oder Stahl) **Unterhalter:**

Dietfurt a.d. Altmühl

Phase: Neu **Dimension:**

Kontrolleur:

Nut: Unbekannt



Befestigung: Rohrschelle D=60, BA=70

Montagetyp:

Projekt: Altmuehl-Jura Rad Neuplanung



Radschild Zwischenwegweiser

Maßnahmen:

neu aufstellen

Schild neu aufstellen

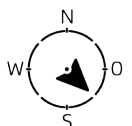
InfracID: 295114 **Material:** Metall (Blech oder Stahl) **Unterhalter:**

Dietfurt a.d. Altmühl

Phase: Neu **Dimension:**

Kontrolleur:


Nut: Unbekannt



Befestigung: Rohrschelle D=60, BA=70

Montagetyp:

Projekt: Altmuehl-Jura Rad Neuplanung



Radschild Zwischenwegweiser

Maßnahmen:

neu aufstellen

Schild neu aufstellen

InfraID: 295115 **Material:** Metall (Blech oder Stahl) **Unterhalter:**

Dietfurt a.d. Altmühl

Phase: **Abbau** **Dimension:**

Kontrolleur:

Nut: Unbekannt

Befestigung: nicht definiert

Montagetyp:

Projekt: Altmuehl-Jura Rad Demontage



Kein Foto

Demontage Rad


ZWW: 2

Beanstandung: nicht FGSV-konform

Maßnahmen:

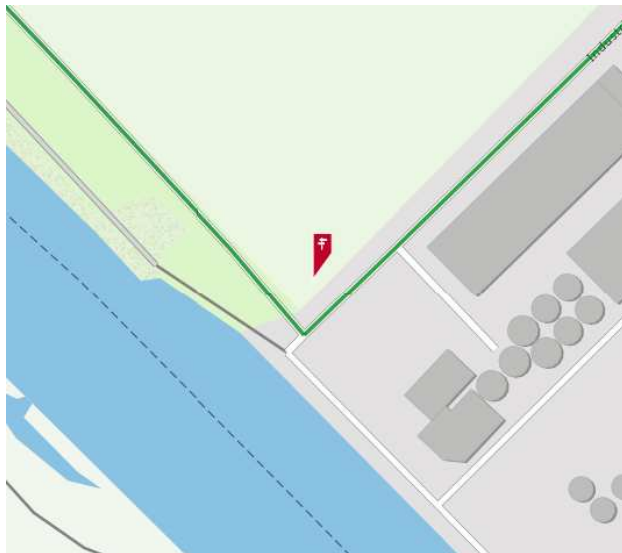
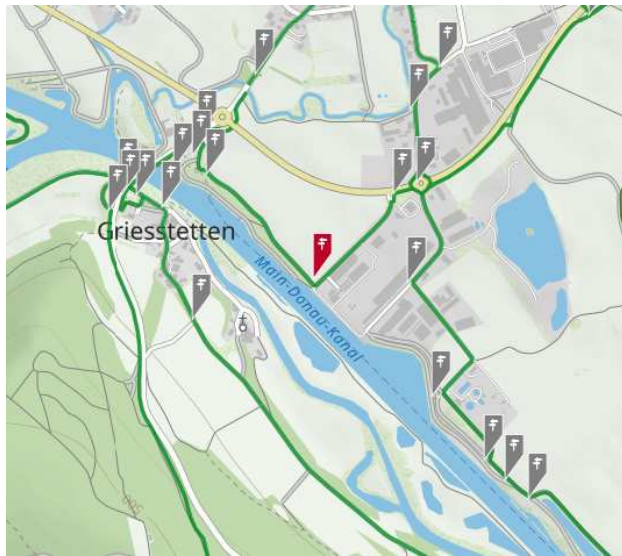
abbauen / entfernen

Schild abbauen / entfernen



Gemeinde: Dietfurt a.d.Altmühl [Autom. Referenzierung: Industriestraße, Griesstetten, Dietfurt an der Altmühl, Landkreis Neumarkt in der Oberpfalz]
Pos./WGS84: 49.0244 / 11.58701 Erreichbarkeit: PKW
Pos./UTM: 32 689119 / 5433393 Anfahrt: Industriestr.

Zwei Zwischenwegweiser an Laternenmast geplant.



Kein Foto

Kein Foto

Träger 1: Pfosten **Träger ID:** 106159 **Unterhalter:**
Phase: Bestand **Durchm.:** 60 **Gründung:** Grünfläche
Material: Stahl **Länge:** 350 **Fundament:** nicht definiert

Achtung, Betriebsgelände, Verbotsschilder



InfraID: 295116 **Material:** Metall (Blech oder Stahl) **Unterhalter:**

Dietfurt a.d. Altmühl

Phase: Bestand **Dimension:**

Kontrolleur:

Nut: Unbekannt

Befestigung: nicht definiert

Montagetyp:

Projekt: Altmuehl-Jura Rad Bestand



Kein Foto

Demontage Rad

Träger 2: Laternenmast
Phase: Bestand

Träger ID: 106160
Durchm.: 120-140

Unterhalter:



InfraID: 295117 **Material:** Metall (Blech oder Stahl)
 Dietfurt a.d. Altmühl

Unterhalter:

Phase: Neu **Dimension:**


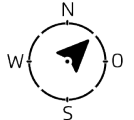
Kontrolleur:

Nut: Unbekannt

Befestigung: Bandschelle D<215mm BA=70mm

Montagetyp:

Projekt: Altmuehl-Jura Rad Neuplanung



Radschild Zwischenwegweiser

Maßnahmen:

neu aufstellen

Schild neu aufstellen

InfraID: 295118 **Material:** Metall (Blech oder Stahl)
 Dietfurt a.d. Altmühl

Unterhalter:

Phase: Neu **Dimension:**


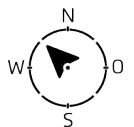
Kontrolleur:

Nut: Unbekannt

Befestigung: Bandschelle D<215mm BA=70mm

Montagetyp:

Projekt: Altmuehl-Jura Rad Neuplanung




Radschild Zwischenwegweiser

Maßnahmen:

neu aufstellen

Schild neu aufstellen



Gemeinde: Dietfurt a.d.Altmühl [Autom. Referenzierung: St 2230, Griesstetten, Dietfurt an der Altmühl, Landkreis Neumarkt in der Oberpfalz]

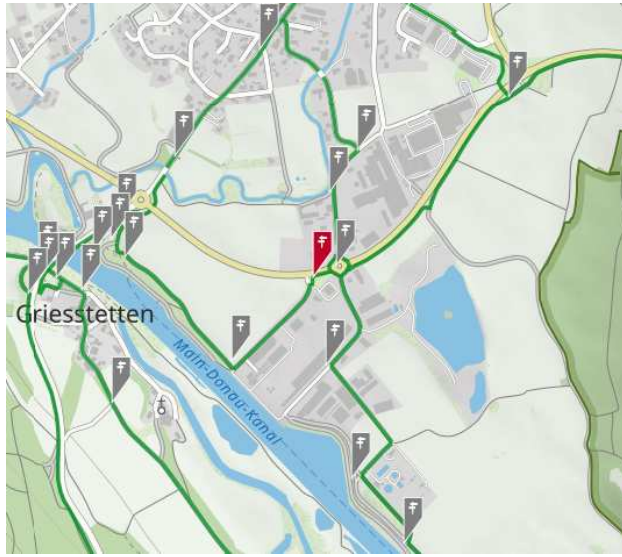
Pos./WGS84: 49.02646 / 11.58998

Erreichbarkeit: PKW

Pos./UTM: 32 689329 / 5433629

Anfahrt: Abzweig von St 2230 nach Süden

Zwei Zwischenwegweiser an zwei Trägern geplant. Demontage alter Radschilder.



Kein Foto

Träger 1: Pfosten Träger ID: 106161 Unterhalter:
 Phase: Bestand Durchm.: 60 Gründung: Grünfläche
 Material: Stahl Länge: 250 Fundament: nicht definiert

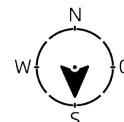


Vorfahrt achten-Schild

InfracID: 295119 Material: Metall (Blech oder Stahl) Unterhalter:
 Dietfurt a.d. Altmühl

Phase: **Neu** Dimension: Kontrolleur:

Nut: Unbekannt



Befestigung: Rohrschelle D=60, BA=70
 Montagetyp:
 Projekt: Altmuehl-Jura Rad Neuplanung



Radschild Zwischenwegweiser

Maßnahmen:

neu aufstellen

Schild neu aufstellen

InfracID: 295120 Material: Metall (Blech oder Stahl) Unterhalter:
 Dietfurt a.d. Altmühl

Phase: **Abbau** Dimension: Kontrolleur:

Nut: Unbekannt



Befestigung: nicht definiert
 Montagetyp:
 Projekt: Altmuehl-Jura Rad Demontage



Kein Foto

Demontage Rad
 ZWW: 1
 Beanstandung: nicht FGSV-konform

Maßnahmen:

abbauen / entfernen

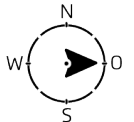
Schild abbauen / entfernen

Träger 2: Pfosten Träger ID: 106162 Unterhalter:
 Phase: Bestand Durchm.: 60 Gründung: Grünfläche
 Material: Stahl Länge: 250 Fundament: nicht definiert


Etwas südlich der Abzweigung, kleines Vorfahrt achten-Schild



InfralID: 295121 Material: Metall (Blech oder Stahl) Unterhalter:
 Dietfurt a.d. Altmühl
 Phase: **Neu** Dimension: Kontrolleur:
 Nut: Unbekannt



Befestigung: Rohrschelle D=60, BA=70
 Montagetyp:
 Projekt: Altmuehl-Jura Rad Neuplanung



Radschild Zwischenwegweiser

Maßnahmen:
neu aufstellen

Schild neu aufstellen

InfralID: 295122 Material: Metall (Blech oder Stahl) Unterhalter:
 Dietfurt a.d. Altmühl
 Phase: **Abbau** Dimension: Kontrolleur:
 Nut: Unbekannt



Befestigung: nicht definiert
 Montagetyp:
 Projekt: Altmuehl-Jura Rad Demontage




Kein Foto

Demontage Rad
 Pfeil: 1
 Beanstandung: nicht FGSV-konform

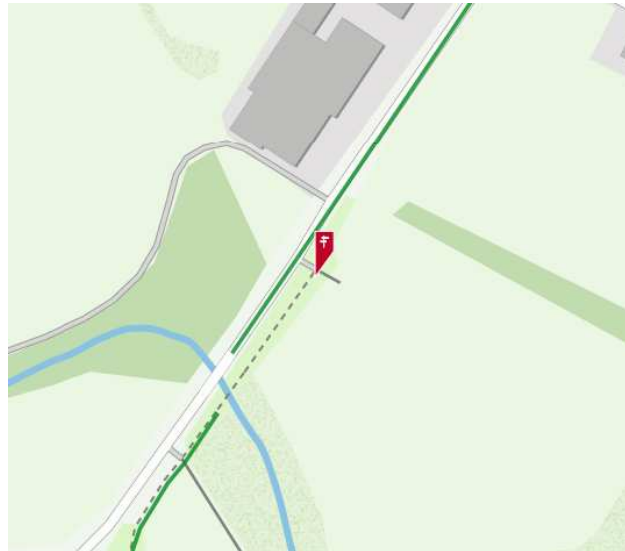
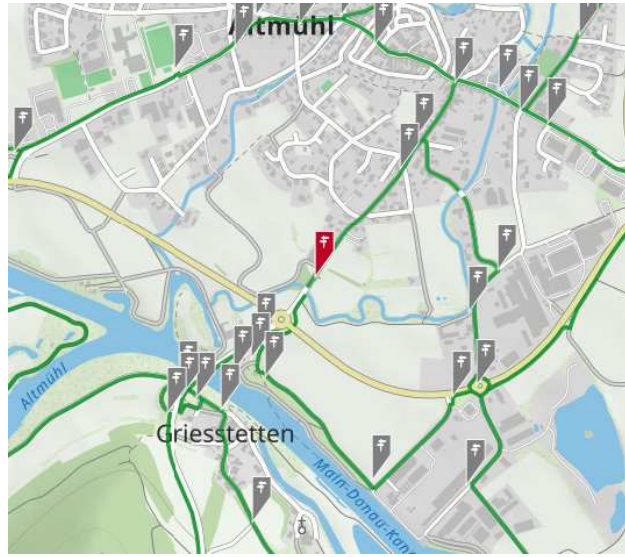
Maßnahmen:
abbauen / entfernen

Schild abbauen / entfernen



Gemeinde: Dietfurt a.d.Altmühl [Autom. Referenzierung: Griesstetter Straße, Griesstetten, Dietfurt an der Altmühl, Landkreis Neumarkt in der Oberpfalz]
Pos./WGS84: 49.02935 / 11.58489 Erreichbarkeit: PKW
Pos./UTM: 32 688945 / 5433938 Anfahrt: Beginn Radweg nach Südwesten

Ein Zwischenwegweiser nach Südwesten geplant. Radvorwegweiser vorhanden. Demontage alte Radschilder.



Kein Foto

Träger 1: Pfosten **Träger ID:** 106163 **Unterhalter:**
Phase: Bestand **Durchm.:** 60 **Gründung:** Grünfläche
Material: Stahl **Länge:** 250 **Fundament:** nicht definiert



InfraID: 295123 **Material:** Metall (Blech oder Stahl) **Unterhalter:**
 Dietfurt a.d. Altmühl

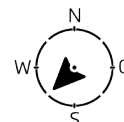
Phase: Neu **Dimension:** **Kontrolleur:**

Nut: Unbekannt

Befestigung: Rohrschelle D=60, BA=70

Montagetyp:

Projekt: Altmuehl-Jura Rad Neuplanung



Radschild Zwischenwegweiser

Maßnahmen:

neu aufstellen

Schild neu aufstellen

InfraID: 295124 **Material:** Metall (Blech oder Stahl) **Unterhalter:**
 Dietfurt a.d. Altmühl

Phase: Neu **Dimension:** **Kontrolleur:**

Nut: Unbekannt


Befestigung: nicht definiert

Montagetyp:

Projekt: Altmuehl-Jura Rad Neuplanung



image not found or type unknown



Radschild Zwischenwegweiser

Maßnahmen:

neu aufstellen

Schild neu aufstellen

InfraID: 295125 **Material:** Metall (Blech oder Stahl) **Unterhalter:**

Dietfurt a.d. Altmühl

Phase: **Abbau** **Dimension:**

Kontrolleur:

Nut: Unbekannt

Befestigung: nicht definiert

Montagetyp:

Projekt: Altmuehl-Jura Rad Demontage



Kein Foto

Demontage Rad


ZWW: 1

Beanstandung: nicht FGSV-konform

Maßnahmen:

abbauen / entfernen

Schild abbauen / entfernen



Gemeinde: Dietfurt a.d.Altmühl [Autom. Referenzierung: Trabweg, Griesstetten, Dietfurt an der Altmühl, Landkreis Neumarkt in der Oberpfalz]

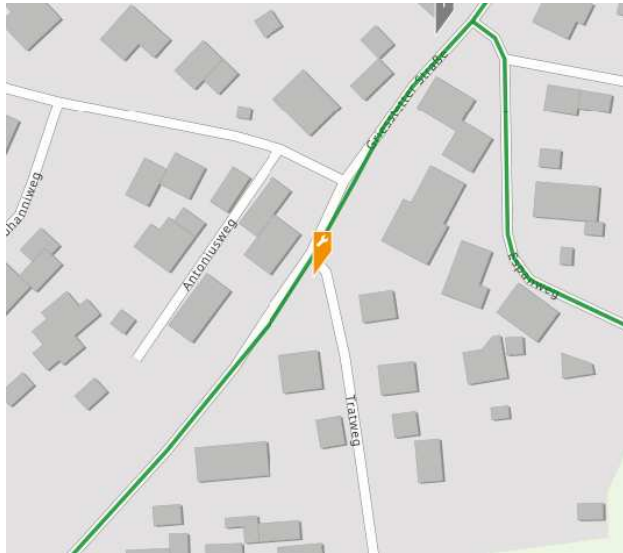
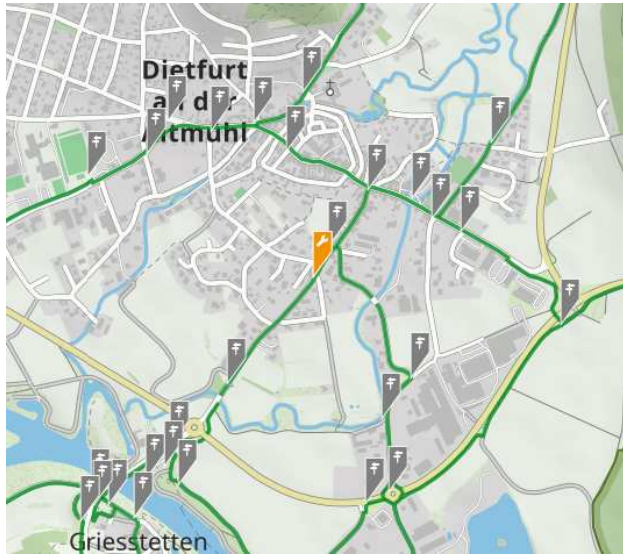
Pos./WGS84: 49.03196 / 11.58804

Erreichbarkeit: PKW

Pos./UTM: 32 689166 / 5434236

Anfahrt: Trabweg/ Griesstetter Str.

Keine Neuplanung. Demontage altes Radschild.



Kein Foto

Träger 1: Pfosten **Träger ID:** 106164 **Unterhalter:**
Phase: Bestand **Durchm.:** 60 **Gründung:** Grünfläche
Material: Stahl **Länge:** 250 **Fundament:** nicht definiert

Vorfahrtsstrasse



InfraID: 295128 **Material:** Metall (Blech oder Stahl) **Unterhalter:**
 Dietfurt a.d. Altmühl
Phase: **Abbau** **Dimension:** **Kontrolleur:**

Nut: Unbekannt


Befestigung: nicht definiert
Montagetyp:
Projekt: Altmuehl-Jura Rad Demontage



Kein Foto

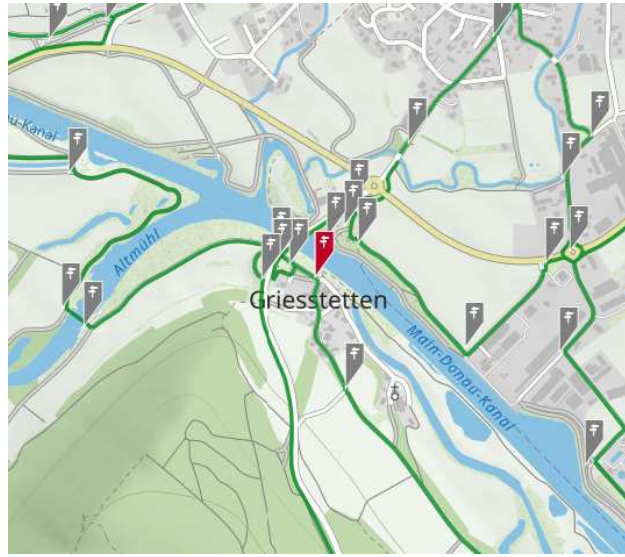
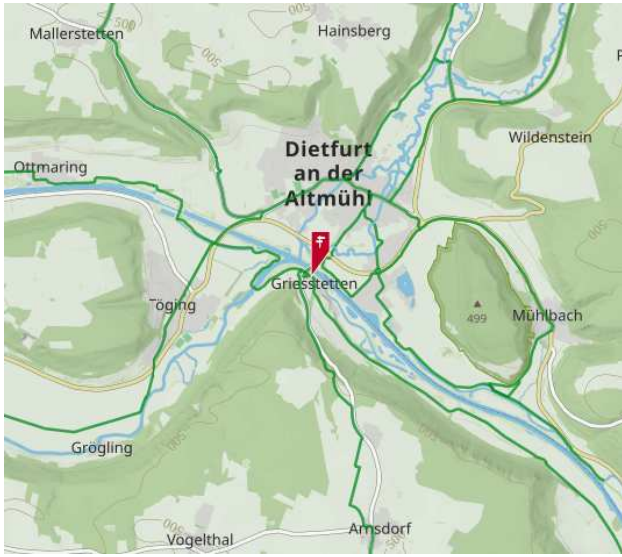
Demontage Rad
 ZWW: 1
 Beanstandung: nicht FGSV-konform

Maßnahmen:
abbauen / entfernen
 Schild abbauen / entfernen



Gemeinde: Dietfurt a.d.Altmühl [Autom. Referenzierung: Griesstetten, Dietfurt an der Altmühl, Landkreis Neumarkt in der Oberpfalz]
Pos./WGS84: 49.02612 / 11.58145 **Erreichbarkeit:** PKW
Pos./UTM: 32 688706 / 5433570 **Anfahrt:** Haltepunkt Griesstetten

Zwei Zwischenwegweiser an zwei Trägern geplant.



Kein Foto

Träger 1: Pfosten	Träger ID: 106165	Unterhalter:
Phase: Bestand	Durchm.: 60	Gründung: Grünfläche
Material: Stahl	Länge: 250	Fundament: nicht definiert

Bushaltestelle



InfraID: 295129 **Material:** Metall (Blech oder Stahl) **Unterhalter:**
Dietfurt a.d. Altmühl


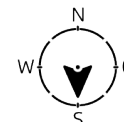
Phase: **Neu** **Dimension:** **Kontrolleur:**

Nut: Unbekannt

Befestigung: Rohrschelle D=60, BA=70

Montagetyp:

Projekt: Altmuehl-Jura Rad Neuplanung



Radschild Zwischenwegweiser


Maßnahmen:

neu aufstellen

Schild neu aufstellen

Träger 2: Laternenmast Träger ID: 106166 Unterhalter:
 Phase: Bestand Durchm.: 120-140

Nr. 1



InfralD: 295130 Material: Metall (Blech oder Stahl) Unterhalter:
 Dietfurt a.d. Altmühl

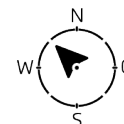
Phase: **Neu** Dimension: Kontrolleur:

Nut: Unbekannt

Befestigung: Bandschelle D<215mm BA=70mm

Montagetyp:

Projekt: Altmuehl-Jura Rad Neuplanung




Radschild Zwischenwegweiser

Maßnahmen:

neu aufstellen

Schild neu aufstellen



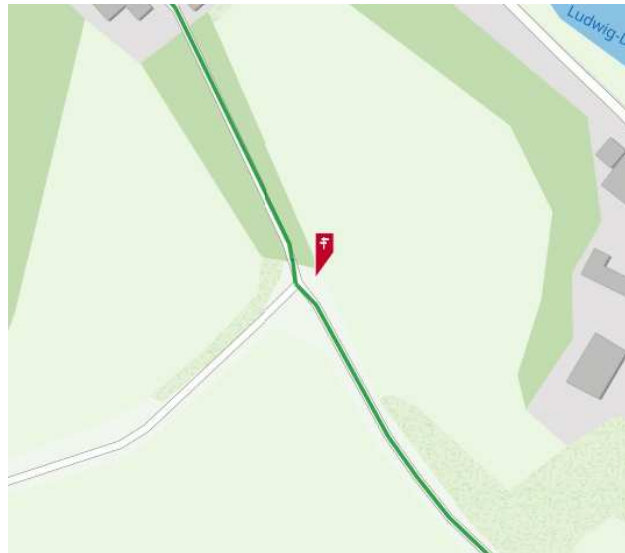
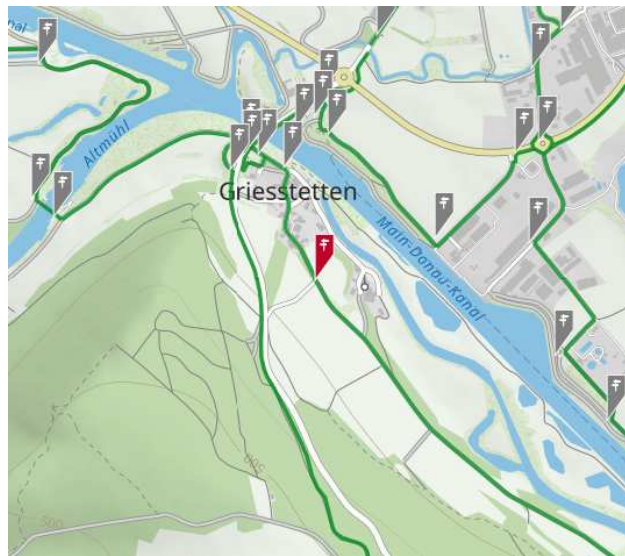
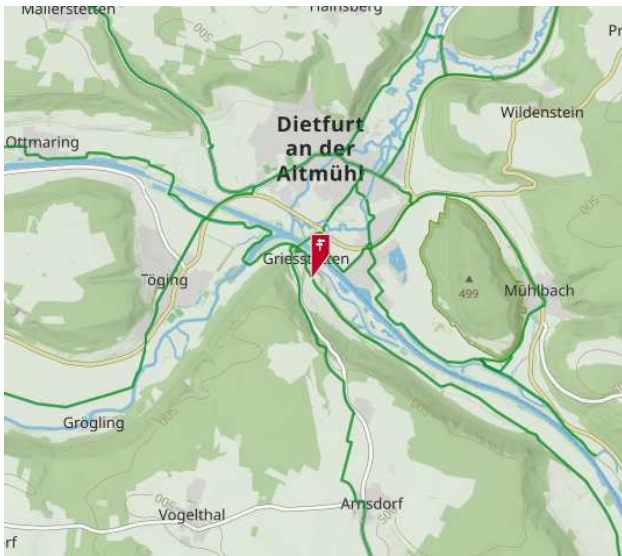
Gemeinde: Dietfurt a.d.Altmühl [Autom. Referenzierung: Griesstetten, Dietfurt an der Altmühl, Landkreis Neumarkt in der Oberpfalz]

Pos./WGS84: 49.0234 / 11.58258

Erreichbarkeit: PKW

Pos./UTM: 32 688799 / 5433271

Zwei Zwischenwegweiser an zwei Trägern geplant. Abbau altes Radschild.



Kein Foto

Träger 1:	Pfosten	Träger ID:	106167	Unterhalter:	
Phase:	Bestand	Durchm.:	60	Gründung:	Grünfläche
Material:	Stahl	Länge:	200	Fundament:	nicht definiert

Gelbes Schild nach Einsiedel



InfraID: 295131 **Material:** Metall (Blech oder Stahl) **Unterhalter:**
Dietfurt a.d. Altmühl

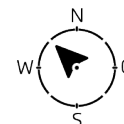
Phase: **Neu** **Dimension:** **Kontrolleur:**

Nut: Unbekannt

Befestigung: Rohrschelle D=60, BA=70

Montagetyp:

Projekt: Altmuehl-Jura Rad Neuplanung



Radschild Zwischenwegweiser

Maßnahmen:

neu aufstellen

Schild neu aufstellen

Träger 2: Pfosten Träger ID: 106168 Unterhalter:
 Phase: Bestand Durchm.: 60 Gründung: Grünfläche
 Material: Stahl Länge: 250 Fundament: nicht definiert

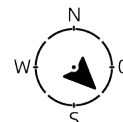


InfraID: 295132 Material: Metall (Blech oder Stahl) Unterhalter:
 Dietfurt a.d. Altmühl

Phase: **Neu** Dimension: Kontrolleur:

Nut: Unbekannt

Befestigung: Rohrschelle D=60, BA=70
 Montagetyp:
 Projekt: Altmuehl-Jura Rad Neuplanung



Radschild Zwischenwegweiser

Maßnahmen:

neu aufstellen

Schild neu aufstellen

InfraID: 295133 Material: Metall (Blech oder Stahl) Unterhalter:
 Dietfurt a.d. Altmühl

Phase: **Abbau** Dimension: Kontrolleur:

Nut: Unbekannt

Befestigung: nicht definiert
 Montagetyp:
 Projekt: Altmuehl-Jura Rad Demontage




Kein Foto

Demontage Rad
 Pfeil: 1
 Beanstandung: nicht FGSV-konform

Maßnahmen:

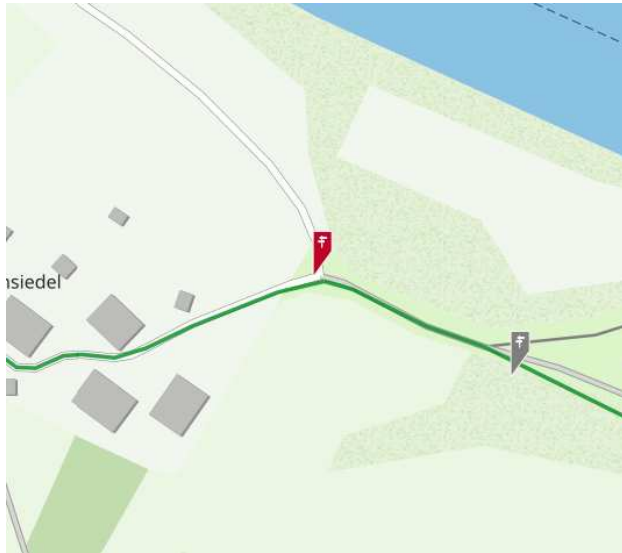
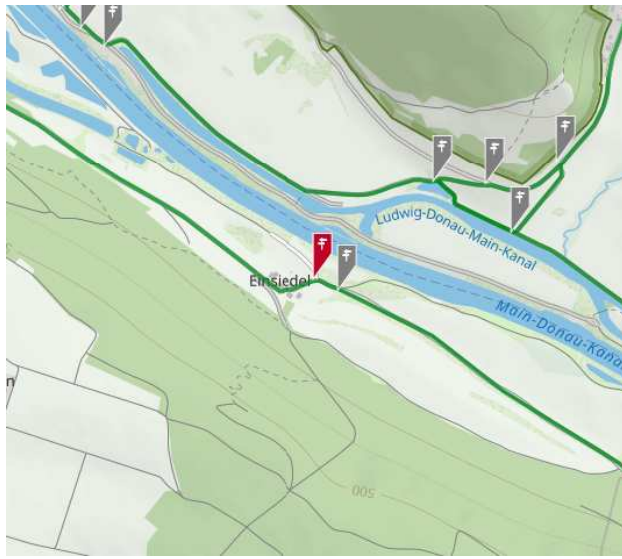
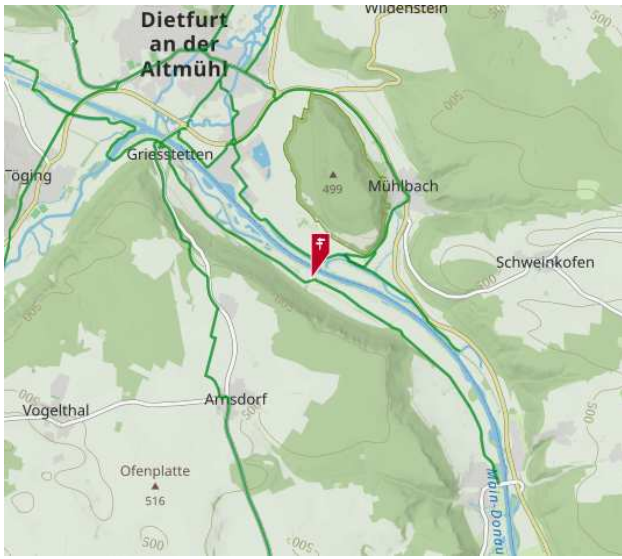
abbauen / entfernen

Schild abbauen / entfernen



Gemeinde: Dietfurt a.d.Altmühl [Autom. Referenzierung: Einsiedel, Arnsdorf, Dietfurt an der Altmühl, Landkreis Neumarkt in der Oberpfalz]
Pos./WGS84: 49.01343 / 11.60267 Erreichbarkeit: PKW
Pos./UTM: 32 690305 / 5432212 Anfahrt: Einsiedel

Zwei Zwischenwegweiser geplant.



Kein Foto

Träger 1:	Pfosten	Träger ID:	106169	Unterhalter:	
Phase:	Bestand	Durchm.:	60	Gründung:	Grünfläche
Material:	Stahl	Länge:	200	Fundament:	nicht definiert



InfraID: 295134 **Material:** Metall (Blech oder Stahl) **Unterhalter:**

Dietfurt a.d. Altmühl

Phase: Neu **Dimension:**


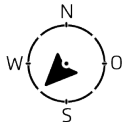
Kontrolleur:

Nut: Unbekannt

Befestigung: Rohrschelle D=60, BA=70

Montagetyp:

Projekt: Altmuehl-Jura Rad Neuplanung



Radschild Zwischenwegweiser

Maßnahmen:

neu aufstellen

Schild neu aufstellen

InfraID: 295135 **Material:** Metall (Blech oder Stahl) **Unterhalter:**

Dietfurt a.d. Altmühl

Phase: Neu **Dimension:**


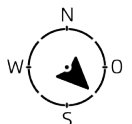
Kontrolleur:

Nut: Unbekannt

Befestigung: Rohrschelle D=60, BA=70

Montagetyp:

Projekt: Altmuehl-Jura Rad Neuplanung




Radschild Zwischenwegweiser

Maßnahmen:

neu aufstellen

Schild neu aufstellen



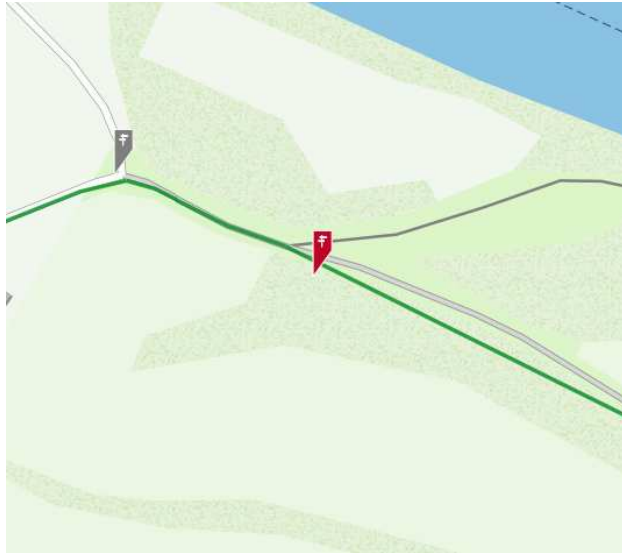
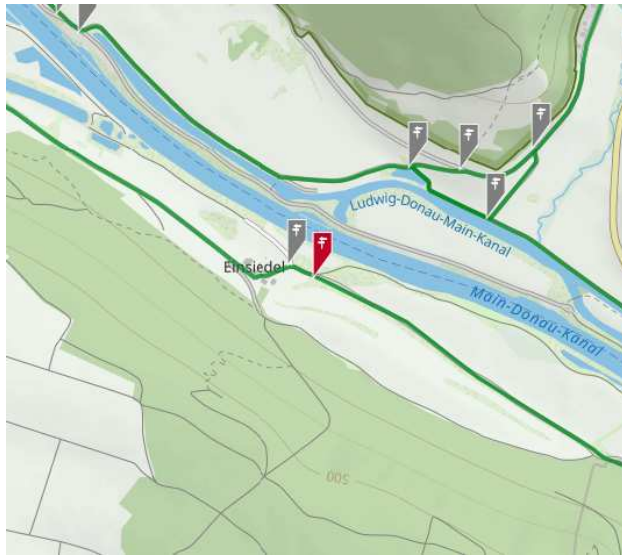
Gemeinde: Dietfurt a.d.Altmühl [Autom. Referenzierung: Einsiedel, Arnsdorf, Dietfurt an der Altmühl, Landkreis Neumarkt in der Oberpfalz]

Pos./WGS84: 49.01313 / 11.60358

Erreichbarkeit: PKW

Pos./UTM: 32 690373 / 5432181

Zwei Zwischenwegweiser geplant.



Kein Foto

Träger 1: Pfosten Träger ID: 106170 Unterhalter:
 Phase: Bestand Durchm.: 60 Gründung: Grünfläche
 Material: Stahl Länge: 250 Fundament: nicht definiert

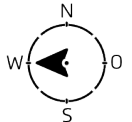


InfraID: 295136 Material: Metall (Blech oder Stahl) Unterhalter:
 Dietfurt a.d. Altmühl

Phase: **Neu** Dimension: Kontrolleur:

Nut: Unbekannt

Befestigung: Rohrschelle D=60, BA=70
 Montagetyp:
 Projekt: Altmuehl-Jura Rad Neuplanung



Radschild Zwischenwegweiser

Maßnahmen:

neu aufstellen

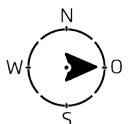
Schild neu aufstellen

InfraID: 295137 Material: Metall (Blech oder Stahl) Unterhalter:
 Dietfurt a.d. Altmühl

Phase: **Neu** Dimension: Kontrolleur:

Nut: Unbekannt

Befestigung: Rohrschelle D=60, BA=70
 Montagetyp:
 Projekt: Altmuehl-Jura Rad Neuplanung




Radschild Zwischenwegweiser

Maßnahmen:

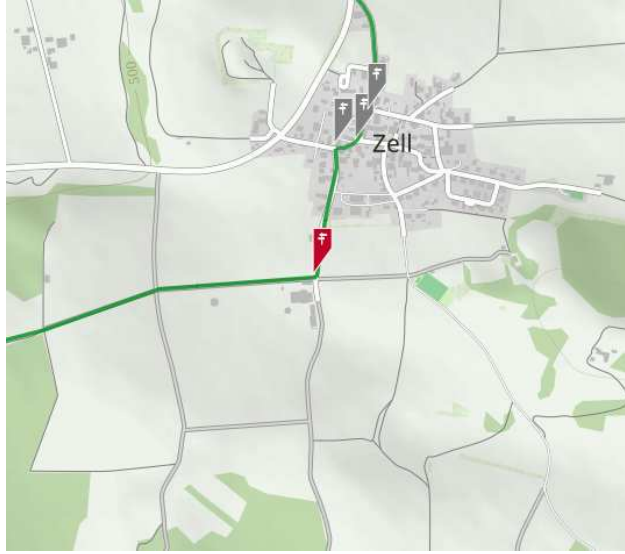
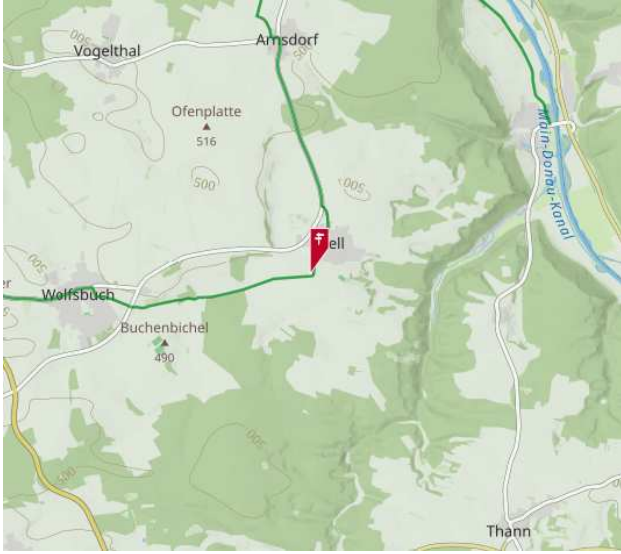
neu aufstellen

Schild neu aufstellen



Gemeinde: Dietfurt a.d.Altmühl [Autom. Referenzierung: Koppfenweg, Zell, Dietfurt an der Altmühl, Landkreis Neumarkt in der Oberpfalz]
Pos./WGS84: 48.97888 / 11.59496 Erreichbarkeit: PKW
Pos./UTM: 32 689873 / 5428353 Anfahrt: Zell

Strecke nach Wolfsbuch beschildern?; Zwei Zwischenwegweiser an neuem Pfosten geplant.



Träger 1: Pfosten
Phase: Neu
Material: Stahl

Träger ID: 106175
Durchm.: 60
Länge: 250

Unterhalter:
Gründung: Nicht definiert
Fundament: nicht definiert

Maßnahmen:

neu aufstellen

Träger neu aufstellen

InfraID: 295145 **Material:** Metall (Blech oder Stahl) **Unterhalter:**

Dietfurt a.d. Altmühl


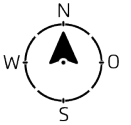
Phase: Neu **Dimension:** **Kontrollleur:**

Nut: Unbekannt

Befestigung: Rohrschelle D=60, BA=70

Montagetyp:

Projekt: Altmuehl-Jura Rad Neuplanung



Radschild Zwischenwegweiser

Maßnahmen:

neu aufstellen

Schild neu aufstellen

InfraID: 295146 **Material:** Metall (Blech oder Stahl) **Unterhalter:**

Dietfurt a.d. Altmühl


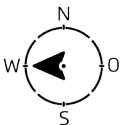
Phase: Neu **Dimension:** **Kontrollleur:**

Nut: Unbekannt

Befestigung: Rohrschelle D=60, BA=70

Montagetyp:

Projekt: Altmuehl-Jura Rad Neuplanung




Radschild Zwischenwegweiser

Maßnahmen:

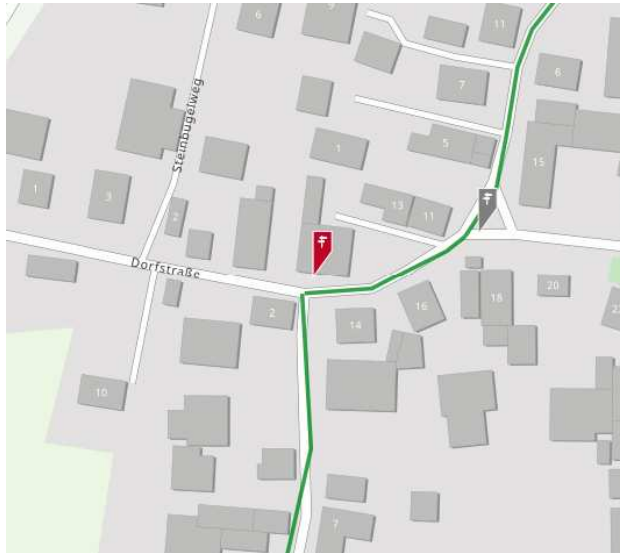
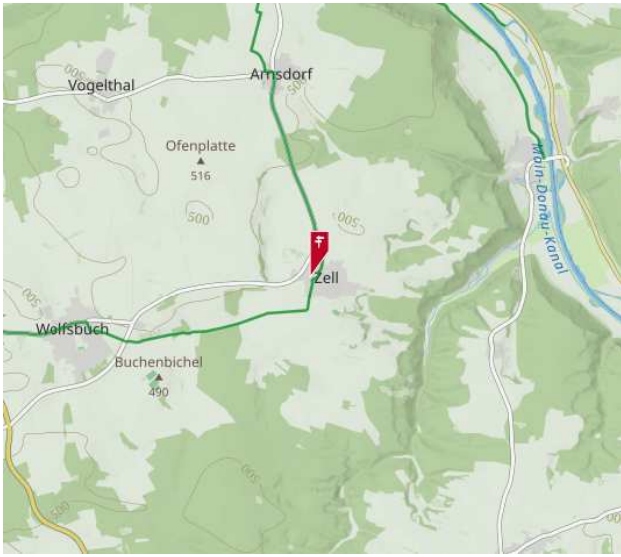
neu aufstellen

Schild neu aufstellen



Gemeinde: Dietfurt a.d.Altmühl [Autom. Referenzierung: 14, Dorfstraße, Zell, Dietfurt an der Altmühl, Landkreis Neumarkt in der Oberpfalz]
Pos./WGS84: 48.98201 / 11.59576 **Erreichbarkeit:** PKW
Pos./UTM: 32 689920 / 5428703 **Anfahrt:** Dorfstr.

Zwei Zwischenwegweiser an Verkehrsspiegel geplant.



Träger 1: Pfosten Träger ID: 106176 Unterhalter:
 Phase: Bestand Durchm.: 60 Gründung: Grünfläche
 Material: Stahl Länge: 300 Fundament: nicht definiert

Spiegel


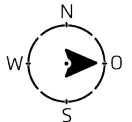


InfracID: 295147 Material: Metall (Blech oder Stahl) Unterhalter:
 Dietfurt a.d. Altmühl

Phase: **Neu** Dimension: Kontrolleur:

Nut: Unbekannt

Befestigung: Rohrschelle D=60, BA=70
 Montagetyp:
 Projekt: Altmuehl-Jura Rad Neuplanung



Radschild Zwischenwegweiser

Maßnahmen:

neu aufstellen

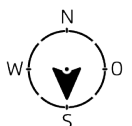
Schild neu aufstellen

InfracID: 295148 Material: Metall (Blech oder Stahl) Unterhalter:
 Dietfurt a.d. Altmühl

Phase: **Neu** Dimension: Kontrolleur:

Nut: Unbekannt

Befestigung: Rohrschelle D=60, BA=70
 Montagetyp:
 Projekt: Altmuehl-Jura Rad Neuplanung




Radschild Zwischenwegweiser

Maßnahmen:

neu aufstellen

Schild neu aufstellen



Gemeinde: Dietfurt a.d.Altmühl [Autom. Referenzierung: 18, Dorfstraße, Zell, Dietfurt an der Altmühl, Landkreis Neumarkt in der Oberpfalz]

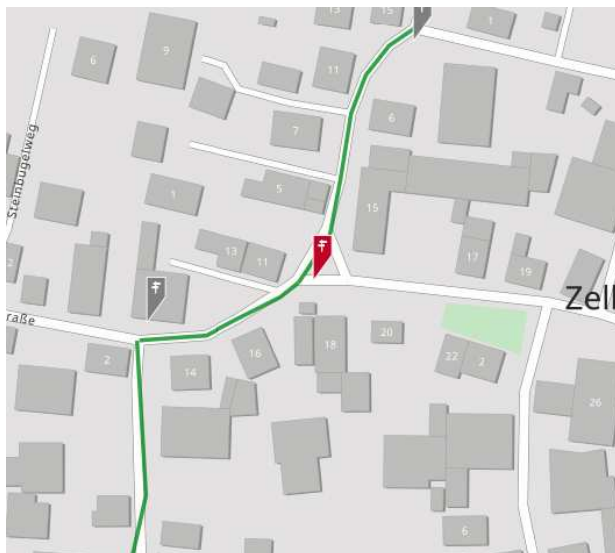
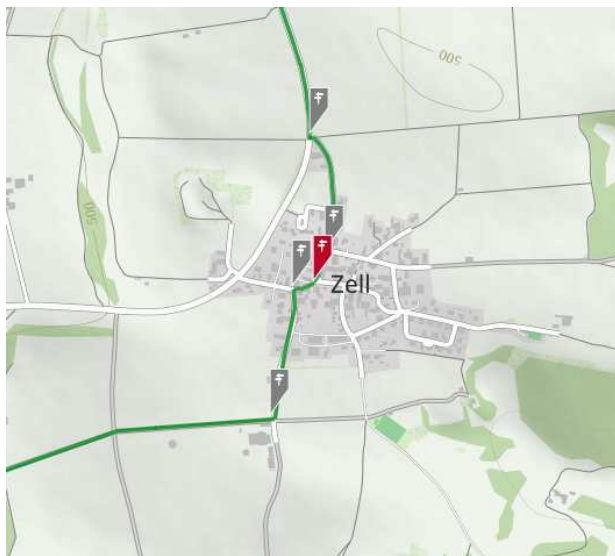
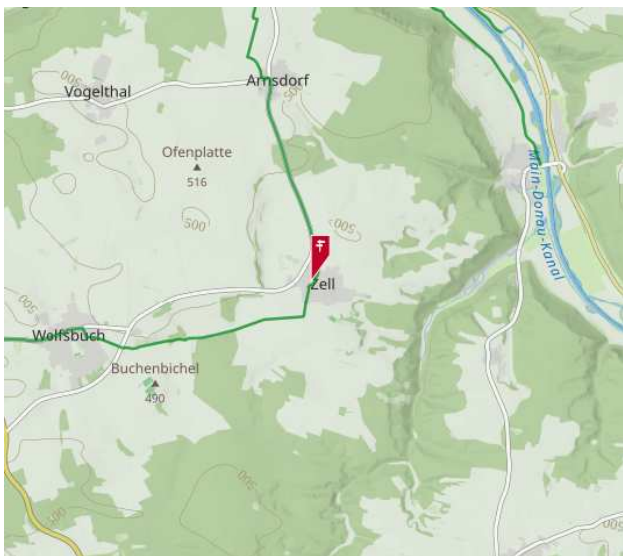
Pos./WGS84: 48.98214 / 11.59653

Erreichbarkeit: PKW

Pos./UTM: 32 689976 / 5428719

Anfahrt: Dorfstr.

Zwei Zwischenwegweiser an Laternenmast geplant.



Kein Foto

Träger 1: Laternenmast Träger ID: 106177
 Phase: Bestand Durchm.: 120-140

Unterhalter:

Nr. 7



InfraID: 295149 Material: Metall (Blech oder Stahl)
 Dietfurt a.d. Altmühl

Unterhalter:

Phase: **Neu** Dimension:


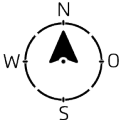
Kontrolleur:

Nut: Unbekannt

Befestigung: Bandschelle D<215mm BA=70mm

Montagetyp:

Projekt: Altmuehl-Jura Rad Neuplanung



Radschild Zwischenwegweiser

Maßnahmen:

neu aufstellen

Schild neu aufstellen

InfraID: 295150 Material: Metall (Blech oder Stahl)
 Dietfurt a.d. Altmühl

Unterhalter:

Phase: **Neu** Dimension:


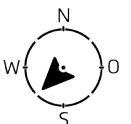
Kontrolleur:

Nut: Unbekannt

Befestigung: Bandschelle D<215mm BA=70mm

Montagetyp:

Projekt: Altmuehl-Jura Rad Neuplanung




Radschild Zwischenwegweiser

Maßnahmen:

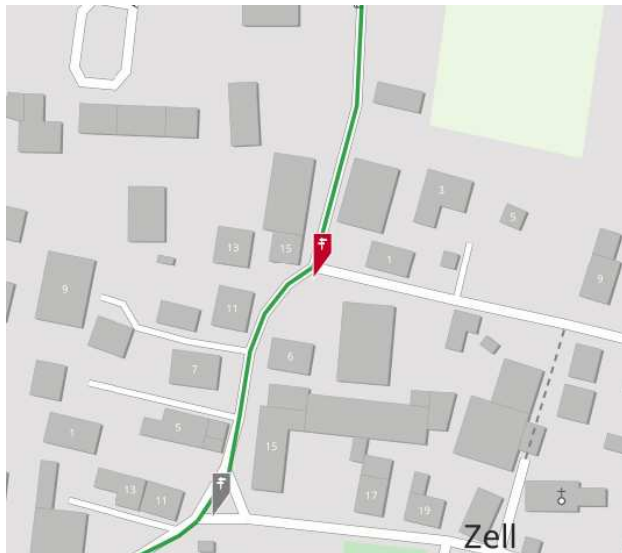
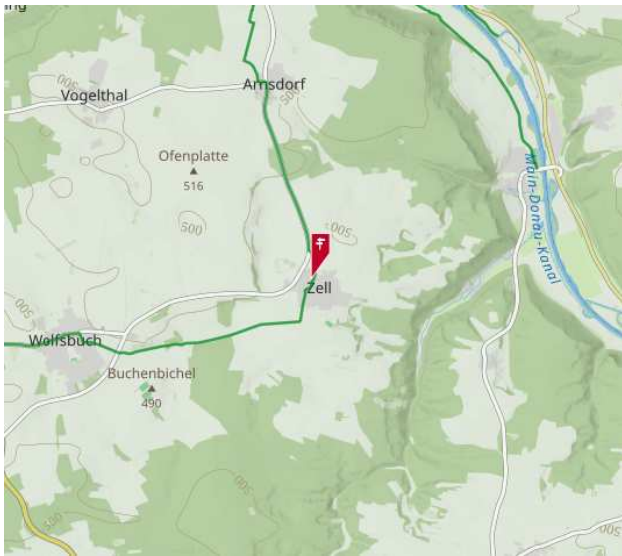
neu aufstellen

Schild neu aufstellen



Gemeinde: Dietfurt a.d.Altmühl [Autom. Referenzierung: 1, Gründweg, Zell, Dietfurt an der Altmühl, Landkreis Neumarkt in der Oberpfalz]
Pos./WGS84: 48.98287 / 11.597 Erreichbarkeit: PKW
Pos./UTM: 32 690007 / 5428801 Anfahrt: Gründweg

Zwei Zwischenwegweiser an Laternenmast geplant.



Kein Foto

Träger 1: Laternenmast Träger ID: 106178
 Phase: Bestand Durchm.: 120-140

Unterhalter:

Nr. 23



InfracID: 295151 Material: Metall (Blech oder Stahl)
 Dietfurt a.d. Altmühl

Unterhalter:

Phase: **Neu** Dimension:

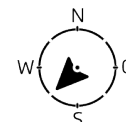
Kontrolleur:

Nut: Unbekannt

Befestigung: Bandschelle D<215mm BA=70mm

Montagetyp:

Projekt: Altmuehl-Jura Rad Neuplanung



Radschild Zwischenwegweiser

Maßnahmen:

neu aufstellen

Schild neu aufstellen

InfracID: 295152 Material: Metall (Blech oder Stahl)
 Dietfurt a.d. Altmühl

Unterhalter:

Phase: **Neu** Dimension:

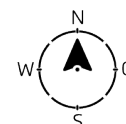
Kontrolleur:

Nut: Unbekannt

Befestigung: Bandschelle D<215mm BA=70mm

Montagetyp:

Projekt: Altmuehl-Jura Rad Neuplanung




Radschild Zwischenwegweiser

Maßnahmen:

neu aufstellen

Schild neu aufstellen



Gemeinde: Dietfurt a.d.Altmühl [Autom. Referenzierung: Arnsdorf Weg, Zell, Dietfurt an der Altmühl, Landkreis Neumarkt in der Oberpfalz]

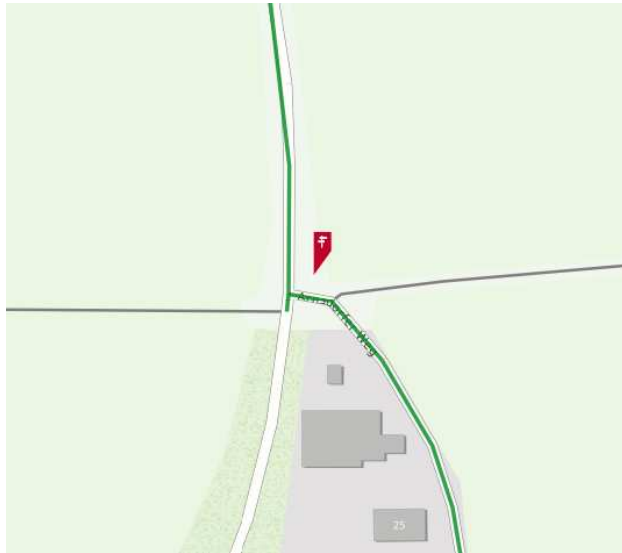
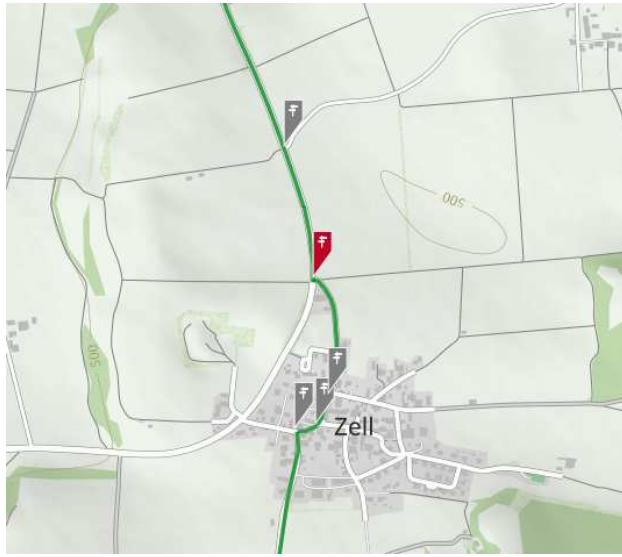
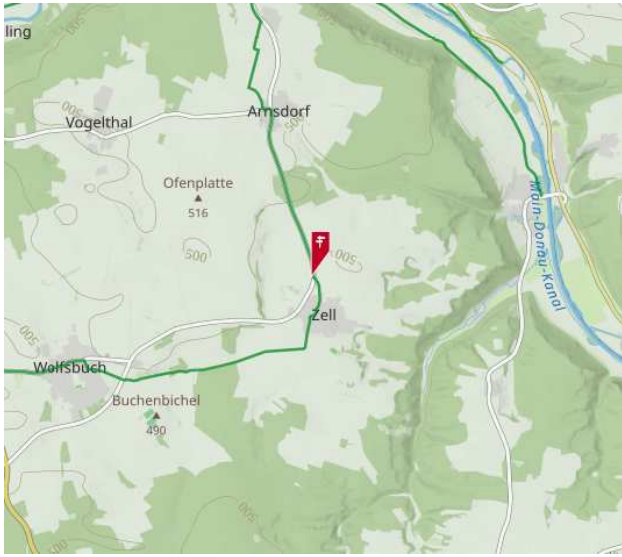
Pos./WGS84: 48.98569 / 11.59641

Erreichbarkeit: PKW

Pos./UTM: 32 689953 / 5429114

Anfahrt: Bushalle Schneider Reisen

Strecke aktuell noch gesperrt/im Baum. Gut möglich, dass sich hier noch was ändert, z.B. Träger dazu kommen. Zwei Zwischenwegweiser an neuen Pfosten geplant zunächst.



Träger 1: Pfosten
 Phase: Neu
 Material: Stahl

Träger ID: 106179
 Durchm.: 60
 Länge: 250

Unterhalter:
 Gründung: Grünfläche
 Fundament: nicht definiert

Maßnahmen:

neu aufstellen

Träger neu aufstellen

InfraID: 295153 Material: Metall (Blech oder Stahl) Unterhalter:

Dietfurt a.d. Altmühl

Phase: Neu Dimension:

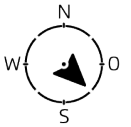
Kontrolleur:

Nut: Unbekannt

Befestigung: Rohrschelle D=60, BA=70

Montagetyp:

Projekt: Altmuehl-Jura Rad Neuplanung



Radschild Zwischenwegweiser

Maßnahmen:

neu aufstellen

Schild neu aufstellen

InfraID: 295154 Material: Metall (Blech oder Stahl) Unterhalter:

Dietfurt a.d. Altmühl

Phase: Neu Dimension:


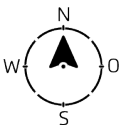
Kontrolleur:

Nut: Unbekannt

Befestigung: Rohrschelle D=60, BA=70

Montagetyp:

Projekt: Altmuehl-Jura Rad Neuplanung




Radschild Zwischenwegweiser

Maßnahmen:

neu aufstellen

Schild neu aufstellen



Gemeinde: Dietfurt a.d.Altmühl [Autom. Referenzierung: Blauhof, Zell, Dietfurt an der Altmühl, Riedenburg, Landkreis Neumarkt in der Oberpfalz]

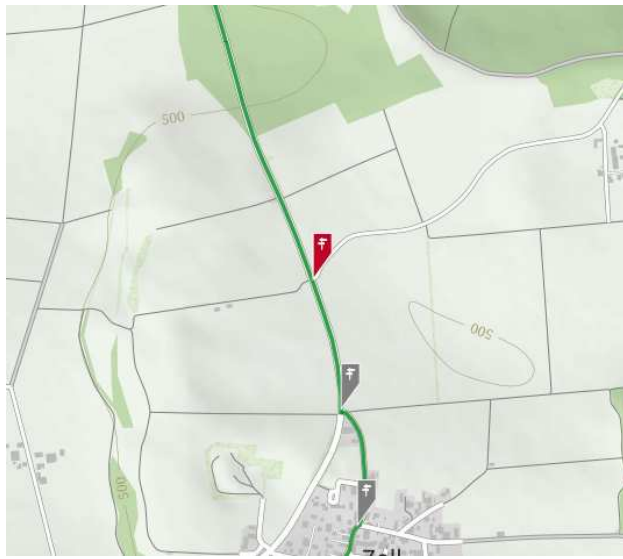
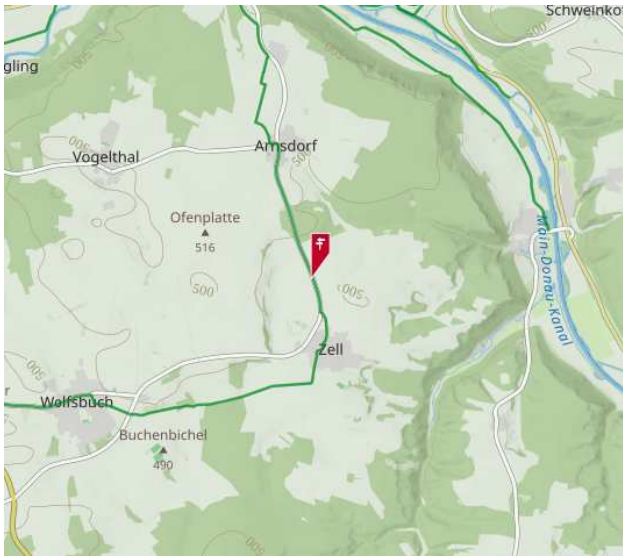
Pos./WGS84: 48.98885 / 11.59536

Erreichbarkeit: PKW

Pos./UTM: 32 689865 / 5429462

Anfahrt: Abzweig Bauhof

Strecke aktuell noch gesperrt/im Bau. Gut möglich, dass sich hier noch was ändert, z.B. Träger dazu kommen. Daher zwei Zwischenwegweiser aber kein Pfosten eingepflanzt.



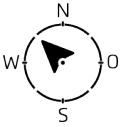
Kein Foto

Träger 1: Pfosten	Träger ID: 106180	Unterhalter:
Phase: Bestand	Durchm.: 60	Gründung: Nicht definiert
Material: Stahl	Länge: 250	Fundament: nicht definiert

InfraID: 295155 **Material:** Metall (Blech oder Stahl) **Unterhalter:**
 Dietfurt a.d. Altmühl
Phase: **Neu** **Dimension:** **Kontrolleur:**

Nut: Unbekannt

Befestigung: Rohrschelle D=60, BA=70
Montagetyp:
Projekt: Altmuehl-Jura Rad Neuplanung



Radschild Zwischenwegweiser

Maßnahmen:

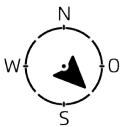
neu aufstellen

Schild neu aufstellen

InfraID: 295156 **Material:** Metall (Blech oder Stahl) **Unterhalter:**
 Dietfurt a.d. Altmühl
Phase: **Neu** **Dimension:** **Kontrolleur:**

Nut: Unbekannt

Befestigung: Rohrschelle D=60, BA=70
Montagetyp:
Projekt: Altmuehl-Jura Rad Neuplanung




Radschild Zwischenwegweiser

Maßnahmen:

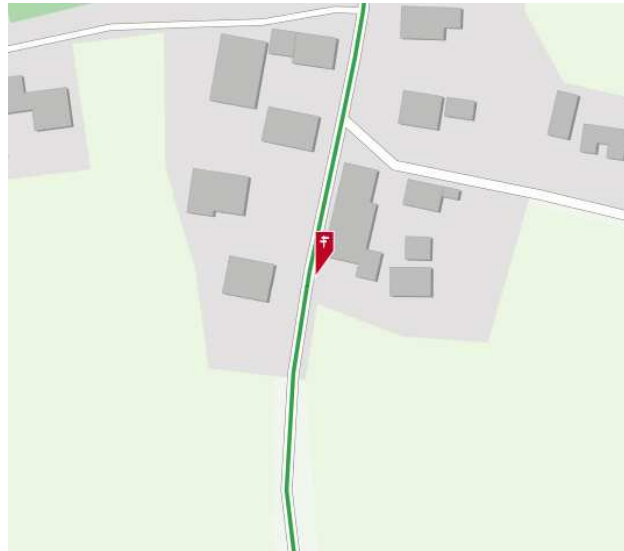
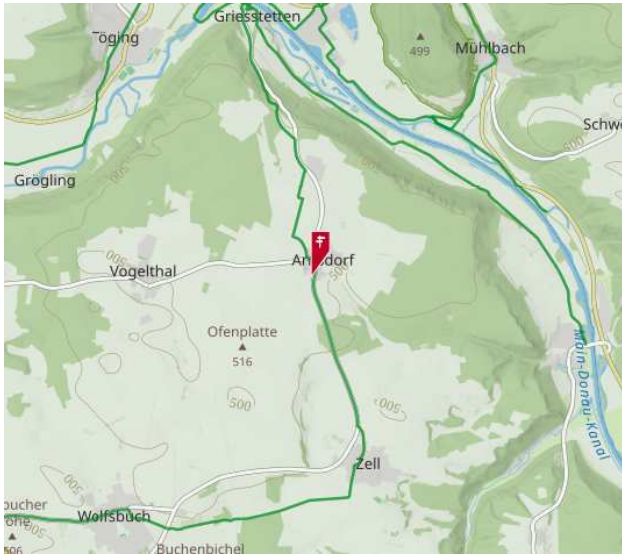
neu aufstellen

Schild neu aufstellen



Gemeinde: Dietfurt a.d.Altmühl [Autom. Referenzierung: NM 23, Arnsdorf, Dietfurt an der Altmühl, Landkreis Neumarkt in der Oberpfalz]
Pos./WGS84: 49.00007 / 11.58987 **Erreichbarkeit:** PKW
Pos./UTM: 32 689421 / 5430695 **Anfahrt:** Ortsausgang Arnsdorf

Strecke aktuell noch gesperrt/im Baum. Gut möglich, dass sich hier noch was ändert, z.B. Träger dazu kommen. Daher zwei Zwischenwegweiser ohne Pfosten geplant.




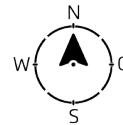
Kein Foto

Träger 1: Pfosten	Träger ID: 106181	Unterhalter:
Phase: Bestand	Durchm.: 60	Gründung: Nicht definiert
Material: Stahl	Länge: 250	Fundament: nicht definiert

InfraID: 295157 **Material:** Metall (Blech oder Stahl) **Unterhalter:**
 Dietfurt a.d. Altmühl
Phase: **Neu** **Dimension:** **Kontrolleur:**

Nut: Unbekannt

Befestigung: Rohrschelle D=60, BA=70
Montagetyp:
Projekt: Altmuehl-Jura Rad Neuplanung



Radschild Zwischenwegweiser

Maßnahmen:

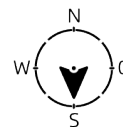
neu aufstellen

Schild neu aufstellen

InfraID: 295158 **Material:** Metall (Blech oder Stahl) **Unterhalter:**
 Dietfurt a.d. Altmühl
Phase: **Neu** **Dimension:** **Kontrolleur:**

Nut: Unbekannt

Befestigung: Rohrschelle D=60, BA=70
Montagetyp:
Projekt: Altmuehl-Jura Rad Neuplanung




Radschild Zwischenwegweiser

Maßnahmen:

neu aufstellen

Schild neu aufstellen



Gemeinde: Dietfurt a.d.Altmühl [Autom. Referenzierung: Arnsdorf, Dietfurt an der Altmühl, Landkreis Neumarkt in der Oberpfalz]

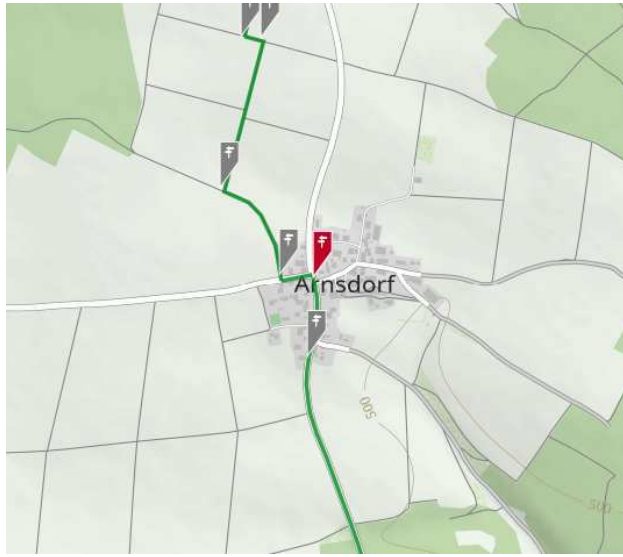
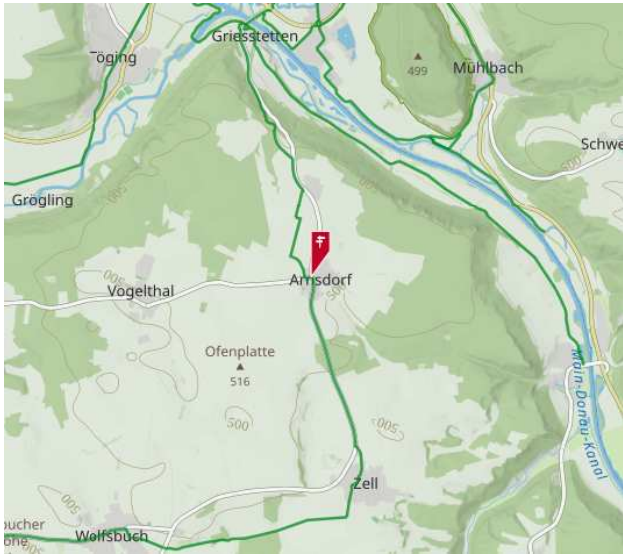
Pos./WGS84: 49.002 / 11.59009

Erreichbarkeit: PKW

Pos./UTM: 32 689429 / 5430910

Anfahrt: Haltepunkt Arnsdorf Mitte

Zwei Tabellenwegweiser an Laternenmast geplant. Laternenmast muss freigeschnitten werden.



Kein Foto

Träger 1: Laternenmast **Träger ID:** 106182 **Unterhalter:**
Phase: Bestand **Durchm.:** 120-140

Laternenmast vor Holzzaun.

Maßnahmen:

freischneiden

Träger Träger frei schneiden

InfraID: 295159 **Material:** Metall (Blech oder Stahl) **Unterhalter:**

Dietfurt a.d. Altmühl

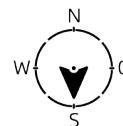
Phase: **Neu** **Dimension:** **Kontrolleur:**

Nut: Unbekannt

Befestigung: Bandschelle D<215mm BA=70mm

Montagetyp: Standard (Zentralmontage)

Projekt: Altmuehl-Jura Rad Neuplanung



Radschild Tabellenwegweiser

Maßnahmen:

neu aufstellen

Schild neu aufstellen

InfraID: 295160 **Material:** Metall (Blech oder Stahl) **Unterhalter:**

Dietfurt a.d. Altmühl

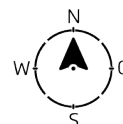
Phase: **Neu** **Dimension:** **Kontrolleur:**

Nut: Unbekannt

Befestigung: Bandschelle D<215mm BA=70mm

Montagetyp: Standard (Zentralmontage)

Projekt: Altmuehl-Jura Rad Neuplanung



Radschild Tabellenwegweiser

Maßnahmen:

neu aufstellen

Schild neu aufstellen

Träger 2:	Pfosten	Träger ID:	106183	Unterhalter:	
Phase:	Bestand	Durchm.:	60	Gründung:	Grünfläche
Material:	Stahl	Länge:	200	Fundament:	nicht definiert

Vorfahrtsstrasse



InfraID: 295161 **Material:** Metall (Blech oder Stahl) **Unterhalter:**
Dietfurt a.d. Altmühl


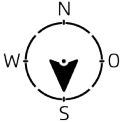
Phase: **Neu** **Dimension:** **Kontrolleur:**

Nut: Unbekannt

Befestigung: Rohrschelle D=60, BA=70

Montagetyp:


Projekt: Altmuehl-Jura Rad Neuplanung



Radschild Zwischenwegweiser

Maßnahmen:**neu aufstellen**

Schild neu aufstellen



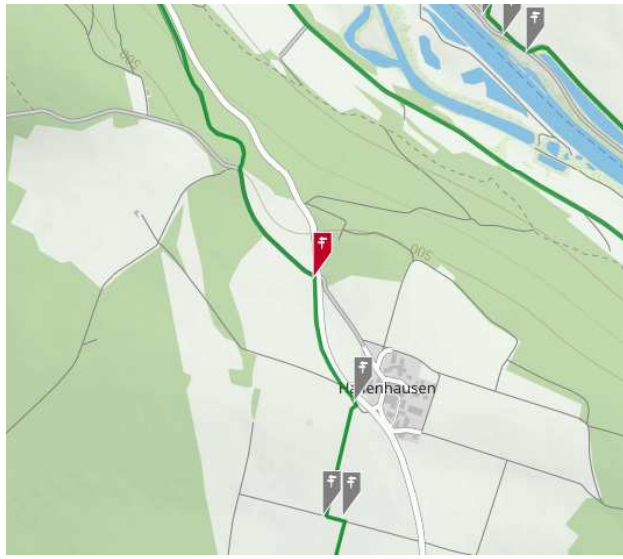
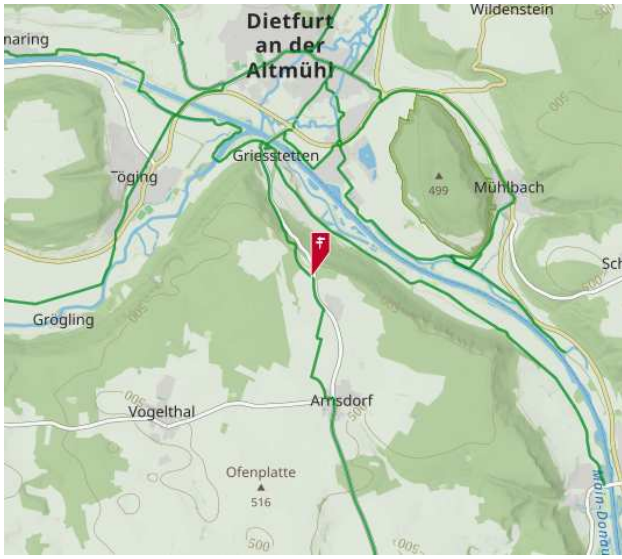
Gemeinde: Dietfurt a.d.Altmühl [Autom. Referenzierung: NM 23, Hallenhausen, Griesstetten, Dietfurt an der Altmühl, Landkreis Neumarkt in der Oberpfalz]

Pos./WGS84: 49.01362 / 11.58709

Erreichbarkeit: PKW

Pos./UTM: 32 689166 / 5432195

Planung Radwegweiser nach Verkehrsschau (Januar 2023): Grüne Radwegweisung an Vorfahrt achten-Schild geplant.



Kein Foto

Träger 1: Pfosten
Phase: Bestand
Material: Stahl

Träger ID: 106184
Durchm.: 60
Länge: 200

Unterhalter:
Gründung: Grünfläche
Fundament: nicht definiert

Vorfahrt achten-Schild, westlich der Straße

InfraID: 295162 **Material:** Metall (Blech oder Stahl) **Unterhalter:**

Dietfurt a.d. Altmühl


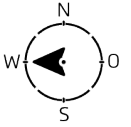
Phase: **Neu** **Dimension:** **Kontrolleur:**

Nut: Unbekannt

Befestigung: Rohrschelle D=60, BA=70

Montagetyp:

Projekt: Altmuehl-Jura Rad Neuplanung



Radschild Zwischenwegweiser

Maßnahmen:

neu aufstellen

Schild neu aufstellen

InfraID: 295163 **Material:** Metall (Blech oder Stahl) **Unterhalter:**

Dietfurt a.d. Altmühl


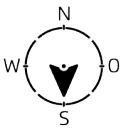
Phase: **Neu** **Dimension:** **Kontrolleur:**

Nut: Unbekannt

Befestigung: Rohrschelle D=60, BA=70

Montagetyp:

Projekt: Altmuehl-Jura Rad Neuplanung




Radschild Zwischenwegweiser

Maßnahmen:

neu aufstellen

Schild neu aufstellen



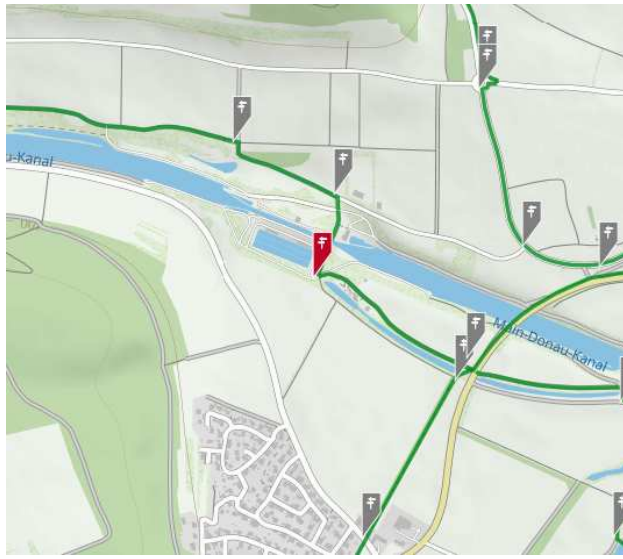
Gemeinde: Dietfurt a.d.Altmühl [Autom. Referenzierung: Alcona, Ottmaringer Straße, Tögling, Dietfurt an der Altmühl, Landkreis Neumarkt in der Oberpfalz,

Pos./WGS84: 49.03165 / 11.56105

Erreichbarkeit: PKW

Pos./UTM: 32 687194 / 5434134

Zwei Zwischenwegweiser an zwei Trägern geplant. Demontage altes Radschild.



Träger 1: Pfosten	Träger ID: 106186	Unterhalter:
Phase: Bestand	Durchm.: 60	Gründung: Grünfläche
Material: Stahl	Länge: 250	Fundament: nicht definiert

Etwas östlich



InfraID: 295164 **Material:** Metall (Blech oder Stahl) **Unterhalter:**
Dietfurt a.d. Altmühl

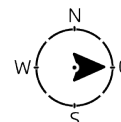
Phase: Neu **Dimension:** **Kontrolleur:**

Nut: Unbekannt

Befestigung: Rohrschelle D=60, BA=70

Montagetyp:

Projekt: Altmuehl-Jura Rad Neuplanung



Radschild Zwischenwegweiser

Maßnahmen:

neu aufstellen

Schild neu aufstellen

Träger 2: Pfosten	Träger ID: 106187	Unterhalter:
Phase: Bestand	Durchm.: 60	Gründung: Grünfläche
Material: Stahl	Länge: 200	Fundament: nicht definiert



InfraID: 295165 **Material:** Metall (Blech oder Stahl) **Unterhalter:**

Dietfurt a.d. Altmühl **Kontrolleur:**


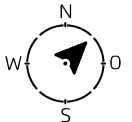
Phase: Neu **Dimension:**

Nut: Unbekannt

Befestigung: Rohrschelle D=60, BA=70

Montagetyp:

Projekt: Altmuehl-Jura Rad Neuplanung



Radschild Zwischenwegweiser

Maßnahmen:

neu aufstellen

Schild neu aufstellen

InfraID: 295166 **Material:** Metall (Blech oder Stahl) **Unterhalter:**

Dietfurt a.d. Altmühl **Kontrolleur:**


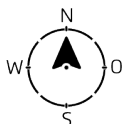
Phase: Neu **Dimension:**

Nut: Unbekannt

Befestigung: Rohrschelle D=60, BA=70

Montagetyp:

Projekt: Altmuehl-Jura Rad Neuplanung



Radschild Zwischenwegweiser

Maßnahmen:

neu aufstellen

Schild neu aufstellen

InfraID: 295167 **Material:** Metall (Blech oder Stahl) **Unterhalter:**

Dietfurt a.d. Altmühl

Phase: **Abbau** **Dimension:****Kontrolleur:****Nut:** Unbekannt**Befestigung:** nicht definiert**Montagetyp:****Projekt:** Altmuehl-Jura Rad Demontage

Kein Foto


Demontage Rad

Pfeil: 1

Beanstandung: nicht FGSV-konform

Maßnahmen:**abbauen / entfernen**

Schild abbauen / entfernen



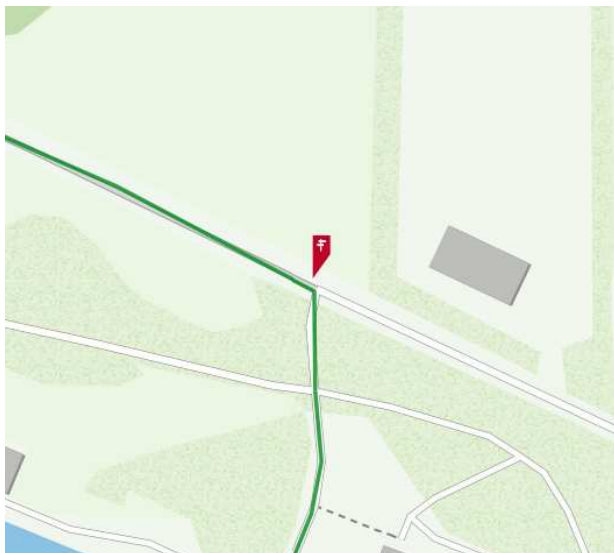
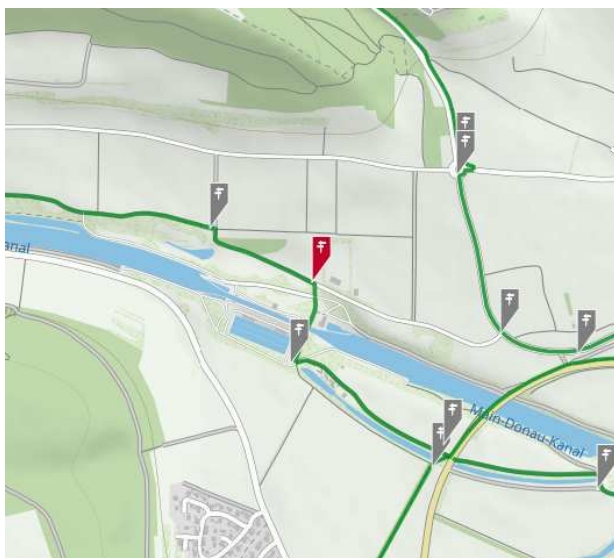
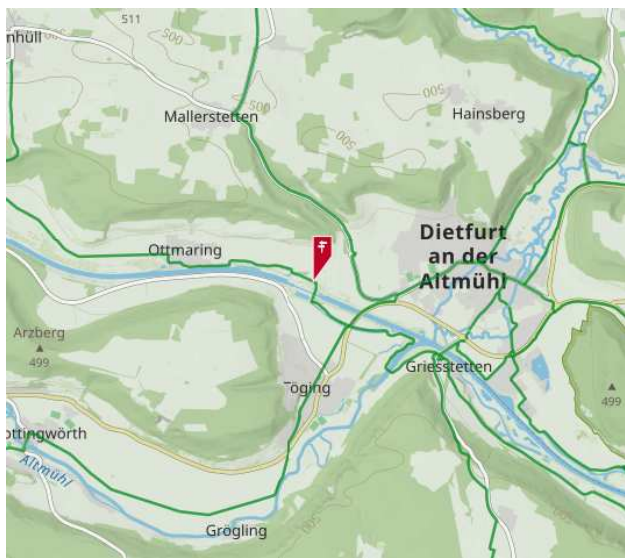
Gemeinde: Dietfurt a.d.Altmühl [Autom. Referenzierung: Töging, Dietfurt an der Altmühl, Landkreis Neumarkt in der Oberpfalz]

Pos./WGS84: 49.03366 / 11.56184

Erreichbarkeit: PKW

Pos./UTM: 32 687244 / 5434359

Neuplanung Pfosten; Zwei Zwischenwegweiser an neuem Trägern geplant. Demontage alter Radschilder.



Kein Foto

Träger 1: Pfosten
Phase: Neu
Material: Stahl

Träger ID: 106188
Durchm.: 60
Länge: 250

Unterhalter:
Gründung: Grünfläche
Fundament: nicht definiert

Neuer Pfosten; Positionsvorschlag neben kleinem Pfosten mit Campingplatz Schild

InfraID: 295168 **Material:** Metall (Blech oder Stahl) **Unterhalter:**

Dietfurt a.d. Altmühl


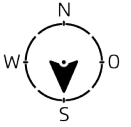
Phase: Neu **Dimension:** **Kontrolleur:**

Nut: Unbekannt

Befestigung: Rohrschelle D=60, BA=70

Montagetyp:

Projekt: Altmuehl-Jura Rad Neuplanung



Radschild Zwischenwegweiser

Maßnahmen:

neu aufstellen

Schild neu aufstellen

InfraID: 295170 **Material:** Metall (Blech oder Stahl) **Unterhalter:**

Dietfurt a.d. Altmühl


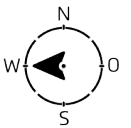
Phase: Neu **Dimension:** **Kontrolleur:**

Nut: Unbekannt

Befestigung: Rohrschelle D=60, BA=70

Montagetyp:

Projekt: Altmuehl-Jura Rad Neuplanung



Radschild Zwischenwegweiser

Maßnahmen:

neu aufstellen

Schild neu aufstellen

Träger 2: Pfofen	Träger ID: 106189	Unterhalter:
Phase: Bestand	Durchm.: 60	Gründung: Grünfläche
Material: Stahl	Länge: 250	Fundament: nicht definiert

Pfofen mit Videoüberwachung Schild weiter südlich von Standort



InfraID: 295169 **Material:** Metall (Blech oder Stahl) **Unterhalter:**

Dietfurt a.d. Altmühl

Phase: **Abbau** **Dimension:**

Kontrolleur:

Nut: Unbekannt

Befestigung: nicht definiert

Montagetyp:

Projekt: Altmuehl-Jura Rad Demontage



Kein Foto

Demontage Rad


Pfeil: 1

Beanstandung: nicht FGSV-konform

Maßnahmen:

abbauen / entfernen

Schild abbauen / entfernen



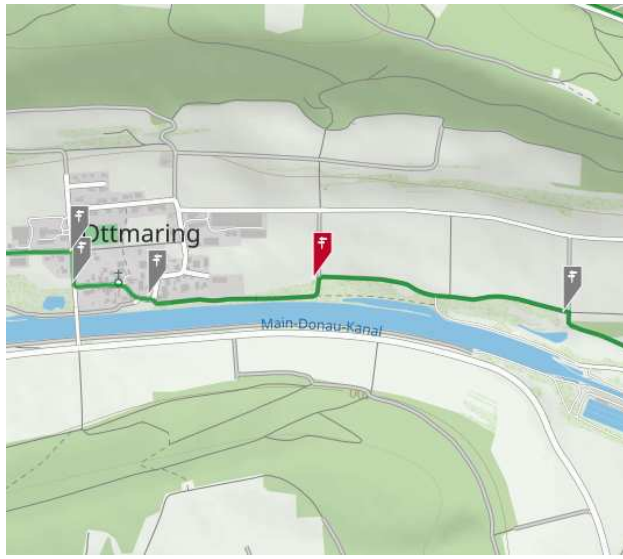
Gemeinde: Dietfurt a.d.Altmühl [Autom. Referenzierung: NM 15, Mallerstetten, Dietfurt an der Altmühl, Landkreis Neumarkt in der Oberpfalz]

Pos./WGS84: 49.03576 / 11.54884

Erreichbarkeit: PKW

Pos./UTM: 32 686287 / 5434561

Zwei Zwischenwegweiser an neuen Pfosten geplant.




Kein Foto

Träger 1: Pfosten Träger ID: 106191 Unterhalter:
 Phase: **Neu** Durchm.: 60 Gründung: Grünfläche
 Material: Stahl Länge: 250 Fundament: nicht definiert

Positionsvorschlag für neuen Pfosten: an Stirnseite der Wegkreuzung.

Maßnahmen:
 neu aufstellen

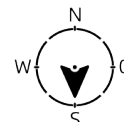
Träger neu aufstellen



InfracID: 295173 Material: Metall (Blech oder Stahl) Unterhalter:
 Dietfurt a.d. Altmühl
 Phase: **Neu** Dimension: Kontrolleur:

Nut: Unbekannt

Befestigung: Rohrschelle D=60, BA=70
 Montagetypp:
 Projekt: Altmuehl-Jura Rad Neuplanung



Radschild Zwischenwegweiser


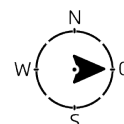
Maßnahmen:
 neu aufstellen

Schild neu aufstellen

InfracID: 295174 Material: Metall (Blech oder Stahl) Unterhalter:
 Dietfurt a.d. Altmühl
 Phase: **Neu** Dimension: Kontrolleur:

Nut: Unbekannt


Befestigung: Rohrschelle D=60, BA=70
 Montagetypp:
 Projekt: Altmuehl-Jura Rad Neuplanung



Radschild Zwischenwegweiser

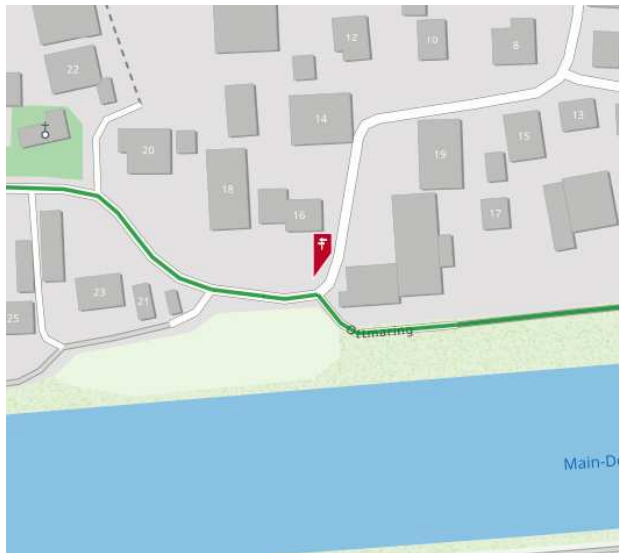
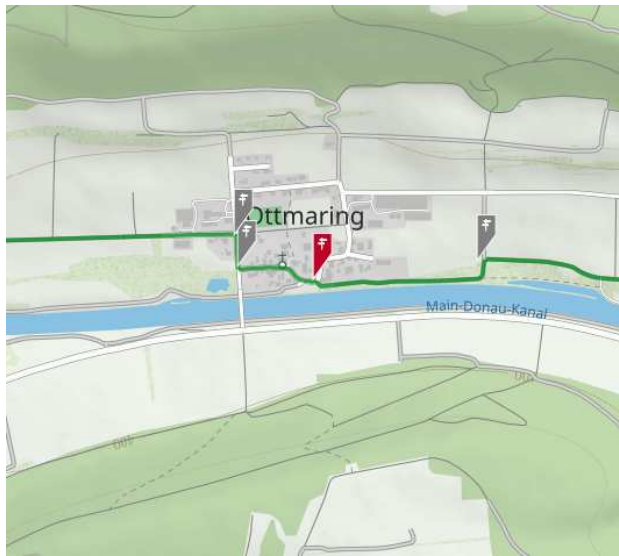
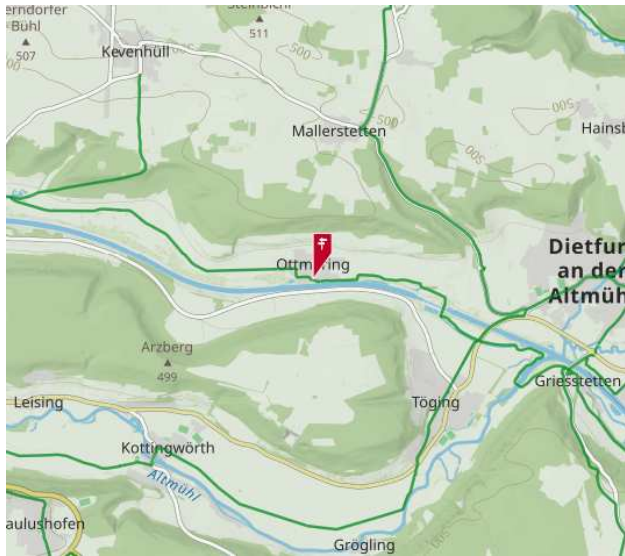
Maßnahmen:
 neu aufstellen


Schild neu aufstellen



Gemeinde: Dietfurt a.d.Altmühl [Autom. Referenzierung: Ottmaring, Dietfurt an der Altmühl, Landkreis Neumarkt in der Oberpfalz]
 Pos./WGS84: 49.03533 / 11.54276 Erreichbarkeit: PKW
 Pos./UTM: 32 685844 / 5434499 Anfahrt: Abzweig Richtung 7 Täler-Campingplatz

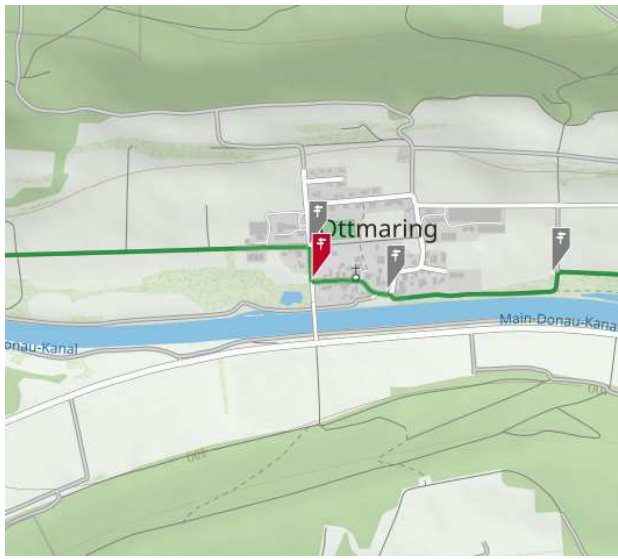
Zwei Zwischenwegweiser an Laternenmast geplant.





Gemeinde: Dietfurt a.d.Altmühl [Autom. Referenzierung: Ottmaring, Dietfurt an der Altmühl, Landkreis Neumarkt in der Oberpfalz]
 Pos./WGS84: 49.03563 / 11.53999 Erreichbarkeit: PKW
 Pos./UTM: 32 685640 / 5434525 Anfahrt: Abzweig nach Ottmaring Zentrum

Zwei Zwischenwegweiser an zwei Trägern geplant.



Träger 1: Pfofen	Träger ID: 106193	Unterhalter:
Phase: Bestand	Durchm.: 60	Gründung: Grünfläche
Material: Stahl	Länge: 250	Fundament: nicht definiert

Vorfahrtsstrasse bei Laterne



InfraID: 295177 **Material:** Metall (Blech oder Stahl) **Unterhalter:**
Dietfurt a.d. Altmühl


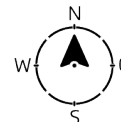
Phase: Neu **Dimension:** **Kontrolleur:**

Nut: Unbekannt

Befestigung: Rohrschelle D=60, BA=70

Montagetyp:

Projekt: Altmuehl-Jura Rad Neuplanung



Radschild Zwischenwegweiser

Maßnahmen:

neu aufstellen

Schild neu aufstellen

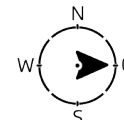
Träger 2: Pfosten	Träger ID: 106194	Unterhalter:
Phase: Bestand	Durchm.: 60	Gründung: Grünfläche
Material: Stahl	Länge: 200	Fundament: nicht definiert

Anlieger frei , nördlich



InfraID: 295178 **Material:** Metall (Blech oder Stahl) **Unterhalter:**

Dietfurt a.d. Altmühl


Phase: Neu **Dimension:****Kontrolleur:****Nut:** Unbekannt**Befestigung:** Rohrschelle D=60, BA=70**Montagetyp:****Projekt:** Altmuehl-Jura Rad Neuplanung

Radschild Zwischenwegweiser

Maßnahmen:

neu aufstellen

Schild neu aufstellen



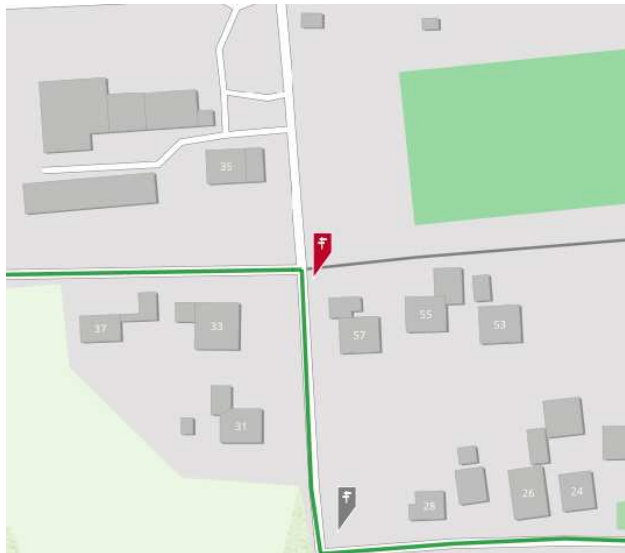
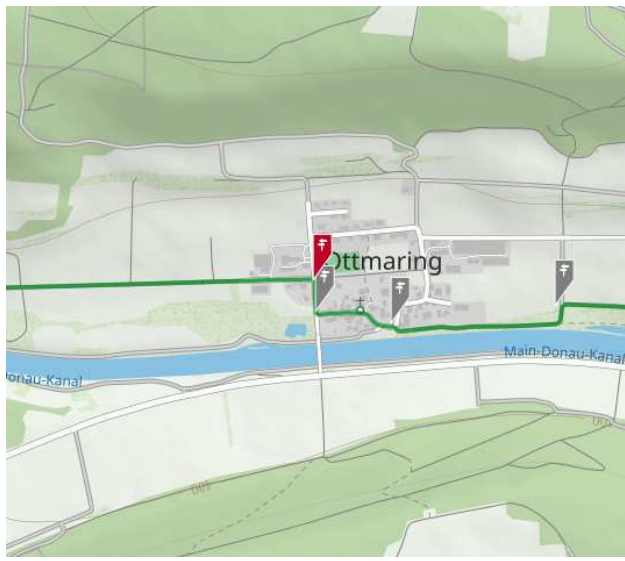
Gemeinde: Dietfurt a.d.Altmühl [Autom. Referenzierung: Ottmaring, Dietfurt an der Altmühl, Landkreis Neumarkt in der Oberpfalz]

Pos./WGS84: 49.0364 / 11.53988

Erreichbarkeit: PKW

Pos./UTM: 32 685629 / 5434610

Zwei Zwischenwegweiser an Laternenmast geplant.



Kein Foto

Träger 1: Laternenmast Träger ID: 106195
 Phase: Bestand Durchm.: 100-120

Unterhalter:

Nr. 14



InfracID: 295179 Material: Metall (Blech oder Stahl) Unterhalter:
 Dietfurt a.d. Altmühl

Phase: **Neu** Dimension:


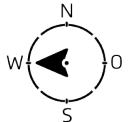
Kontrolleur:

Nut: Unbekannt

Befestigung: Bandschelle D<215mm BA=70mm

Montagetyp:

Projekt: Altmuehl-Jura Rad Neuplanung



Radschild Zwischenwegweiser

Maßnahmen:

neu aufstellen

Schild neu aufstellen

InfracID: 295180 Material: Metall (Blech oder Stahl) Unterhalter:
 Dietfurt a.d. Altmühl

Phase: **Neu** Dimension:


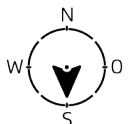
Kontrolleur:

Nut: Unbekannt

Befestigung: Bandschelle D<215mm BA=70mm

Montagetyp:

Projekt: Altmuehl-Jura Rad Neuplanung




Radschild Zwischenwegweiser

Maßnahmen:

neu aufstellen

Schild neu aufstellen



Gemeinde: Dietfurt a.d.Altmühl (Autom. Referenzierung: Arzbergsiedlung, Kottlingwörth, Beilngries, Landkreis Eichstätt)

Pos./WGS84: 49.04081 / 11.51837

Erreichbarkeit: PKW

Pos./UTM: 32 684041 / 5435047

Zwei Zwischenwegweiser geplant.



Kein Foto

Träger 1: Pfosten	Träger ID: 106196	Unterhalter:
Phase: Bestand	Durchm.: 60	Gründung: Grünfläche
Material: Stahl	Länge: 200	Fundament: nicht definiert

Durchfahrt beschränkt



InfracID: 295181 **Material:** Metall (Blech oder Stahl) **Unterhalter:**

Dietfurt a.d. Altmühl

Phase: Neu **Dimension:**

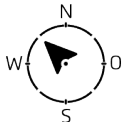
Kontrolleur:

Nut: Unbekannt

Befestigung: Rohrschelle D=60, BA=70

Montagetyp:

Projekt: Altmuehl-Jura Rad Neuplanung



Radschild Zwischenwegweiser

Maßnahmen:

neu aufstellen

Schild neu aufstellen

InfracID: 295182 **Material:** Metall (Blech oder Stahl) **Unterhalter:**

Dietfurt a.d. Altmühl

Phase: Neu **Dimension:**

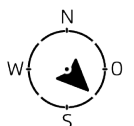
Kontrolleur:

Nut: Unbekannt

Befestigung: Rohrschelle D=60, BA=70

Montagetyp:

Projekt: Altmuehl-Jura Rad Neuplanung




Radschild Zwischenwegweiser

Maßnahmen:

neu aufstellen

Schild neu aufstellen



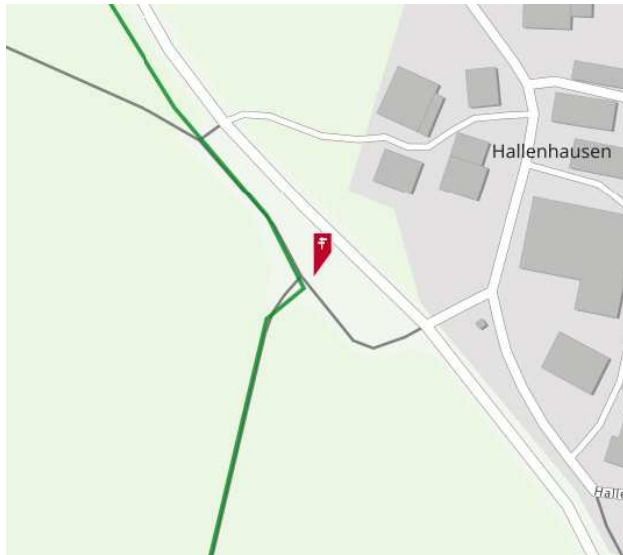
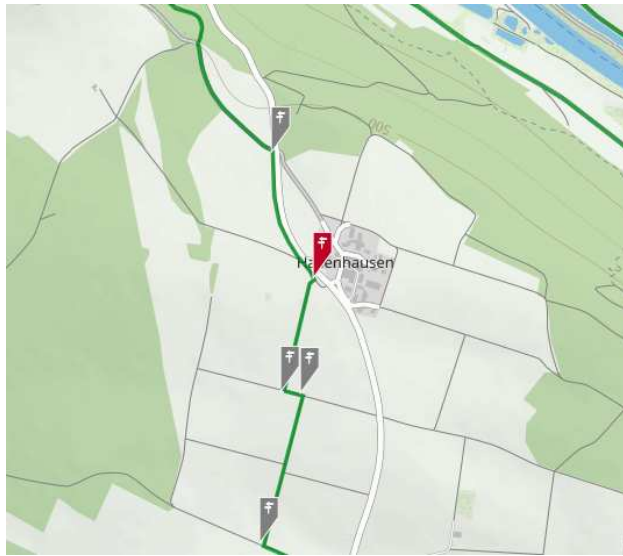
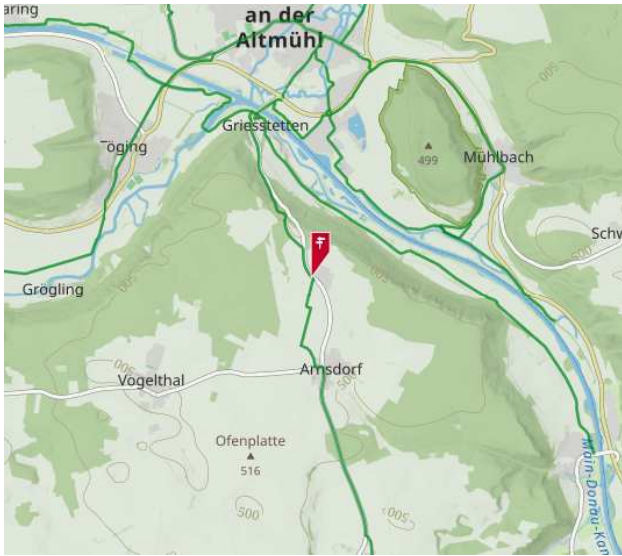
Gemeinde: Dietfurt a.d.Altmühl [Autom. Referenzierung: NM 23, Hallenhausen, Griesstetten, Dietfurt an der Altmühl, Landkreis Neumarkt in der Oberpfalz]

Pos./WGS84: 49.01059 / 11.58862

Erreichbarkeit: Nicht definiert

Pos./UTM: 32 689289 / 5431862

Standort ursprünglich weiter südlich geplant (Bushaltestelle); Stand 03-2024: Zwei Pfeilwegweiser an neuen Pfosten geplant (Montagemöglichkeit vor Ort unbekannt).



Kein Foto

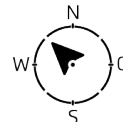
Kein Foto

Kein Foto

Träger 1: Pfosten Träger ID: 127510 Unterhalter:
 Phase: Neu Durchm.: 60 Gründung: Nicht definiert
 Material: Stahl Länge: 350 Fundament: nicht definiert

Maßnahmen:
 neu aufstellen

InfraID: 329586 Material: nicht definiert Unterhalter:
 Dietfurt a.d. Altmühl Kontrolleur:
 Phase: Neu Dimension:
 Nut: Unbekannt



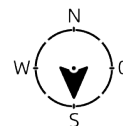
Befestigung: Klemmschelle D=60
Montagetyp: Standard (Fahnenmontage)
Projekt: Altmuehl-Jura Rad Neuplanung



Radschild Pfeilwegweiser; beidseitig bedruckt

Maßnahmen:
 neu aufstellen

InfraID: 329587 Material: nicht definiert Unterhalter:
 Dietfurt a.d. Altmühl Kontrolleur:
 Phase: Neu Dimension:
 Nut: Unbekannt




Befestigung: Klemmschelle D=60
Montagetyp: Standard (Fahnenmontage)
Projekt: Altmuehl-Jura Rad Neuplanung



Radschild Pfeilwegweiser; beidseitig bedruckt

Maßnahmen:
 neu aufstellen



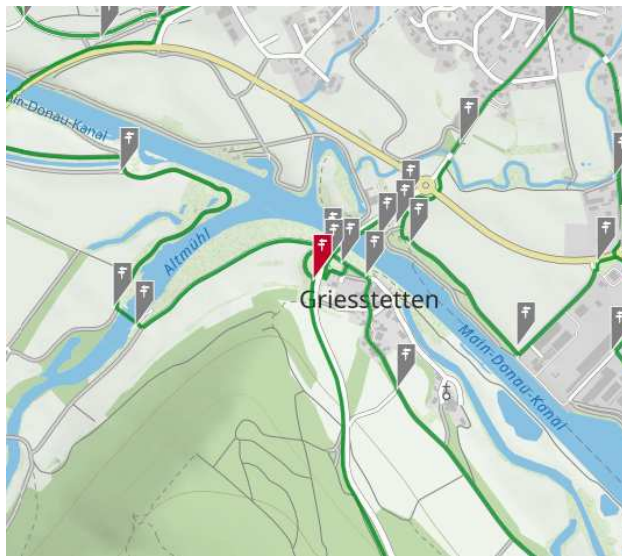
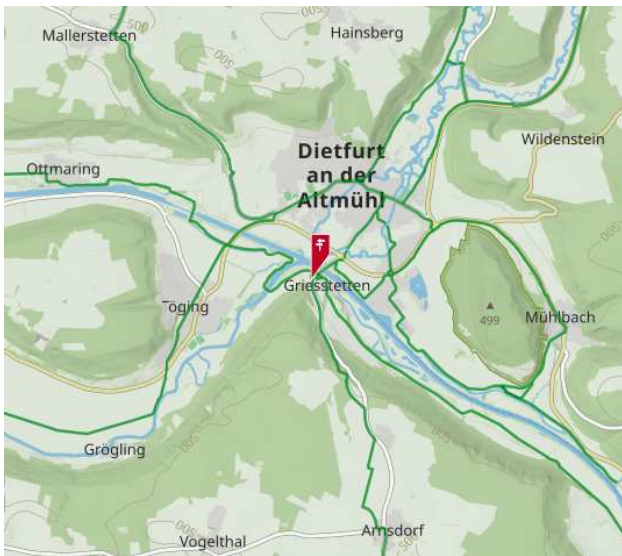
Gemeinde: Dietfurt a.d.Altmühl [Autom. Refrenzung: Griesstetten, Dietfurt an der Altmühl, Landkreis Neumarkt in der Oberpfalz]

Pos./WGS84: 49.02605 / 11.57948

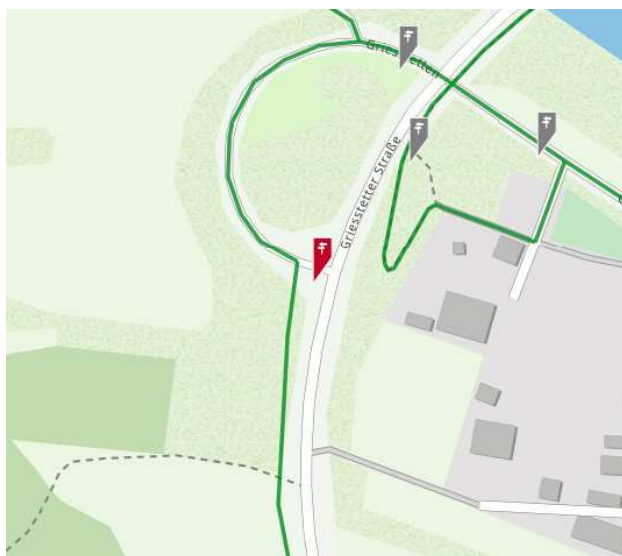
Erreichbarkeit:

Pos./UTM: 32 688562 / 5433557

Planung Radwegweiser nach Verkehrsschau (Januar 2023): Grüne Radwegweisung an Vorfahrt achten-Schild geplant



Kein Foto



Kein Foto

Kein Foto

Träger 1: Pfosten
Phase: Bestand
Material: Stahl

Träger ID: 127511
Durchm.: 60
Länge: 200

Unterhalter:
Gründung: Nicht definiert
Fundament: nicht definiert

Vorfahrt achten-Schild

Maßnahmen:
 neu aufstellen

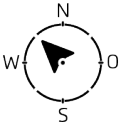
InfraID: 329589 **Material:** nicht definiert
 Dietfurt a.d. Altmühl
Phase: **Neu** **Dimension:**

Unterhalter:

Kontrolleur:

Nut: Unbekannt

Befestigung: Rohrschelle D=60, BA=70
Montagetyp:
Projekt: Altmuehl-Jura Rad Neuplanung



Radschild Zwischenwegweiser

Maßnahmen:
 neu aufstellen


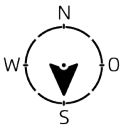
InfraID: 329590 **Material:** nicht definiert
 Dietfurt a.d. Altmühl
Phase: **Neu** **Dimension:**

Unterhalter:

Kontrolleur:


Nut: Unbekannt

Befestigung: Rohrschelle D=60, BA=70
Montagetyp:
Projekt: Altmuehl-Jura Rad Neuplanung



Radschild Zwischenwegweiser

Maßnahmen:
 neu aufstellen



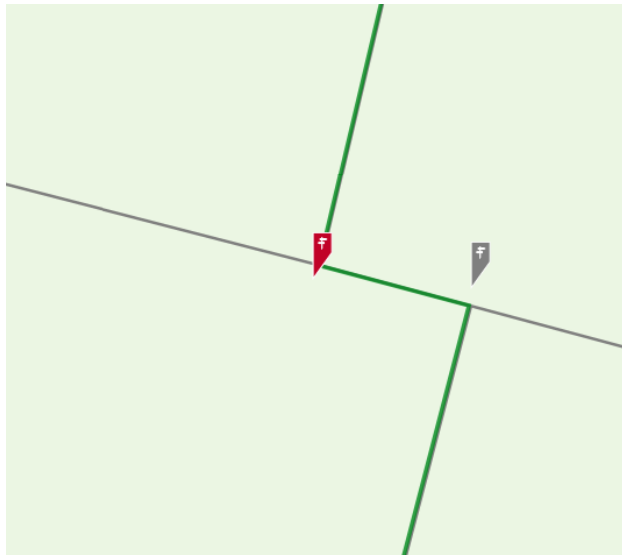
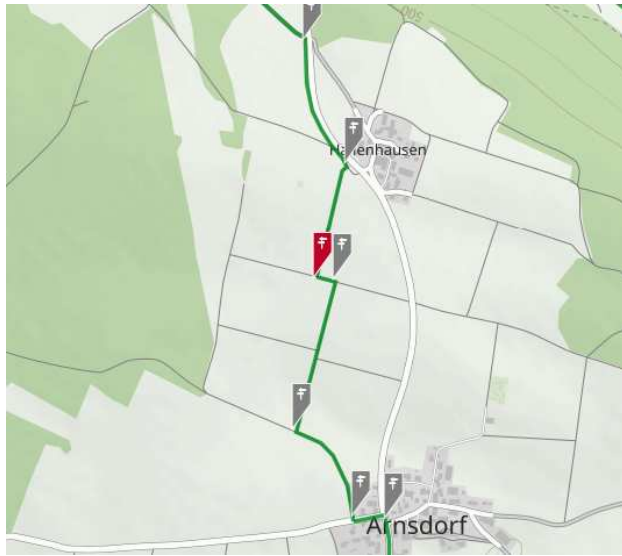
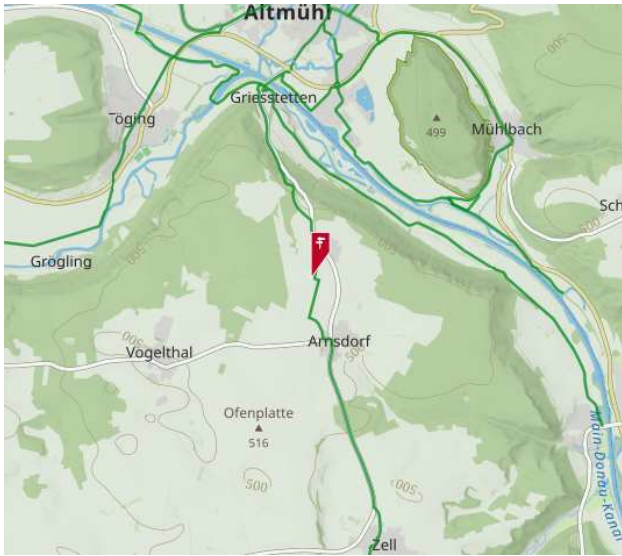
Gemeinde: Dietfurt a.d.Altmühl [Autom. Referenzierung: NM 23, Hallenhausen, Arnsdorf, Dietfurt an der Altmühl, Landkreis Neumarkt in der Oberpfalz]

Pos./WGS84: 49.00783 / 11.58744

Erreichbarkeit: Nicht definiert

Pos./UTM: 32 689213 / 5431552

Zwei Zwischenwegweiser an neuen Pfosten geplant



Kein Foto

Kein Foto

Kein Foto

Träger 1: Pfosten
 Phase: Neu
 Material: Stahl

Träger ID: 165747
 Durchm.: 60
 Länge: 250

Unterhalter:
 Gründung: Nicht definiert
 Fundament: nicht definiert

Maßnahmen:
 neu aufstellen


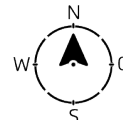
InfraID: 422335 Material: nicht definiert
 Dietfurt a.d. Altmühl
 Phase: Neu Dimension:

Unterhalter:

Kontrolleur:

Nut: Unbekannt

Befestigung: Rohrschelle D=60, BA=70
 Montagetypp:
 Projekt: Altmuehl-Jura Rad Neuplanung



Radschild Zwischenwegweiser

Maßnahmen:
 neu aufstellen

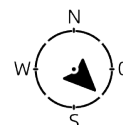
InfraID: 422338 Material: nicht definiert
 Dietfurt a.d. Altmühl
 Phase: Neu Dimension:

Unterhalter:

Kontrolleur:


Nut: Unbekannt

Befestigung: Rohrschelle D=60, BA=70
 Montagetypp:
 Projekt: Altmuehl-Jura Rad Neuplanung



Radschild Zwischenwegweiser

Maßnahmen:
 neu aufstellen



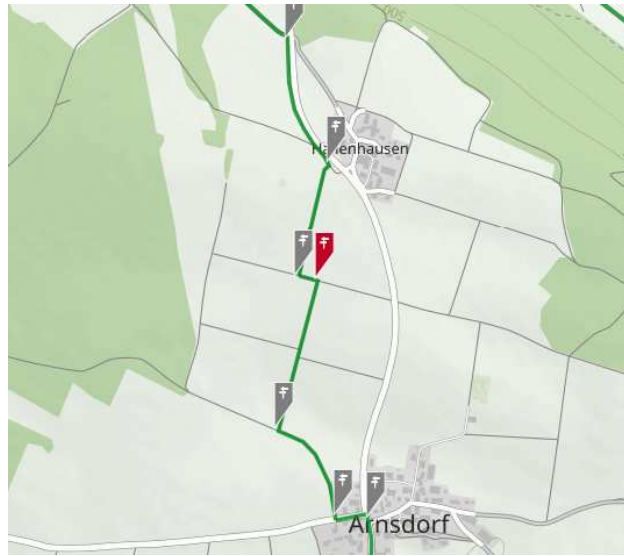
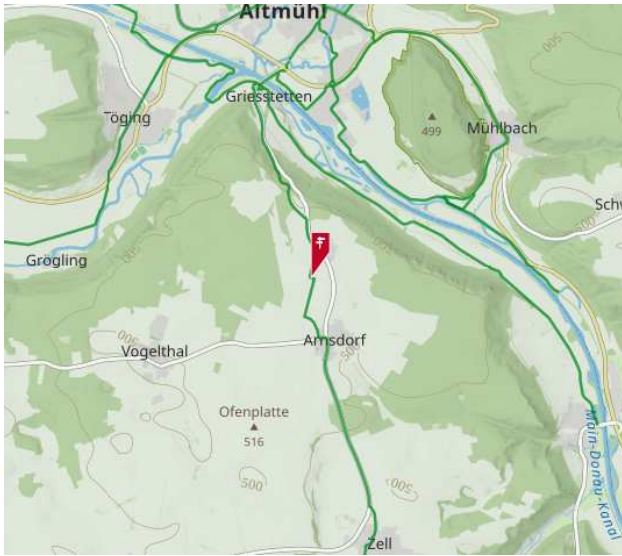
Gemeinde: Dietfurt a.d.Altmühl [Autom. Refrenzierung: NM 23, Hallenhausen, Arnsdorf, Dietfurt an der Altmühl, Landkreis Neumarkt in der Oberpfalz]

Pos./WGS84: 49.0078 / 11.58817

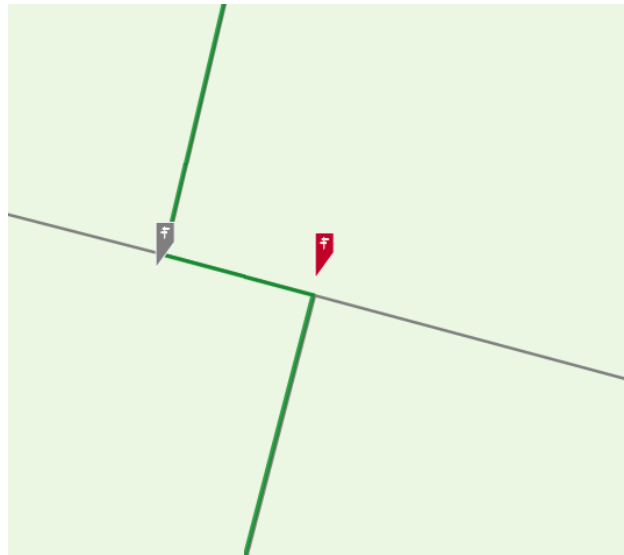
Erreichbarkeit: Nicht definiert

Pos./UTM: 32 689267 / 5431551

Zwei Zwischenwegweiser an neuen Pfosten geplant



Kein Foto



Kein Foto

Kein Foto

Träger 1: Pfosten
 Phase: Neu
 Material: Stahl

Träger ID: 165749
 Durchm.: 60
 Länge: 250

Unterhalter:
 Gründung: Nicht definiert
 Fundament: nicht definiert

Maßnahmen:
 neu aufstellen


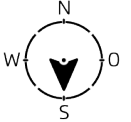
InfraID: 422337 Material: nicht definiert
 Dietfurt a.d. Altmühl
 Phase: Neu Dimension:

Unterhalter:

Kontrolleur:

Nut: Unbekannt

Befestigung: Rohrschelle D=60, BA=70
 Montagetyp:
 Projekt:



Radschild Zwischenwegweiser

Maßnahmen:
 neu aufstellen


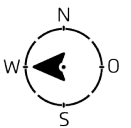
InfraID: 422340 Material: nicht definiert
 Dietfurt a.d. Altmühl
 Phase: Neu Dimension:

Unterhalter:

Kontrolleur:


Nut: Unbekannt

Befestigung: Rohrschelle D=60, BA=70
 Montagetyp:
 Projekt: Altmuehl-Jura Rad Neuplanung



Radschild Zwischenwegweiser

Maßnahmen:
 neu aufstellen



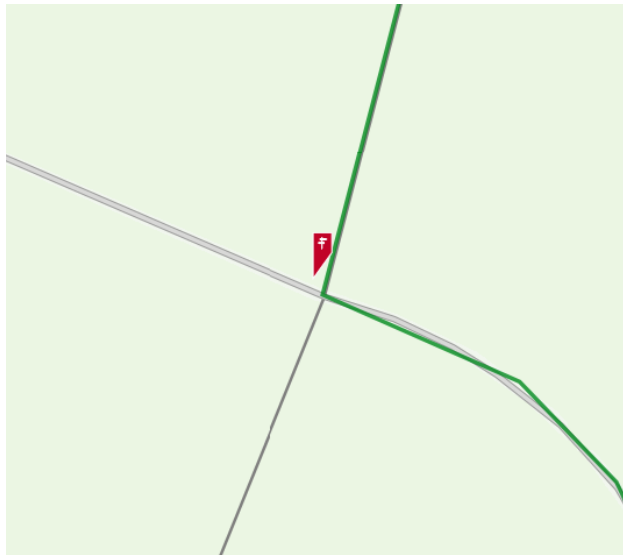
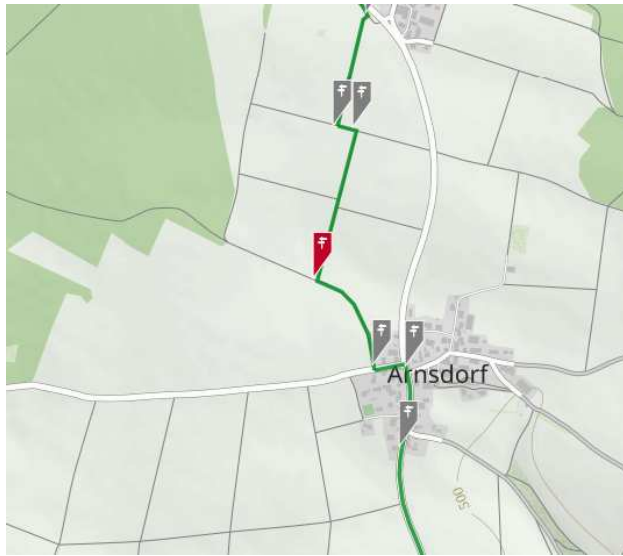
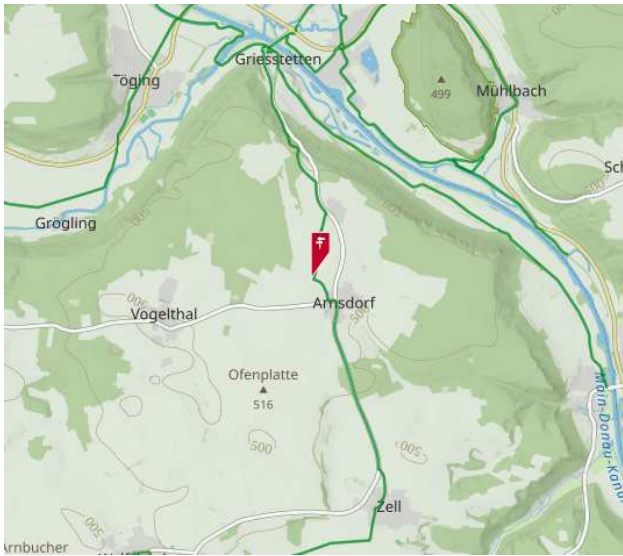
Gemeinde: Dietfurt a.d.Altmühl [Autom. Referenzierung: NM 16, Arnsdorf, Dietfurt an der Altmühl, Landkreis Neumarkt in der Oberpfalz]

Pos./WGS84: 49.00416 / 11.58667

Erreichbarkeit: Nicht definiert

Pos./UTM: 32 689171 / 5431142

Zwei Zwischenwegweiser an neuen Pfosten geplant



Kein Foto

Kein Foto

Kein Foto

Träger 1: Pfosten
 Phase: Neu
 Material: Stahl

Träger ID: 165748
 Durchm.: 60
 Länge: 250

Unterhalter:
 Gründung: Nicht definiert
 Fundament: nicht definiert

Maßnahmen:
 neu aufstellen


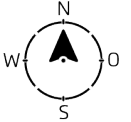
InfraID: 422336 Material: nicht definiert
 Dietfurt a.d. Altmühl
 Phase: Neu Dimension:

Unterhalter:

Kontrolleur:

Nut: Unbekannt

Befestigung: Rohrschelle D=60, BA=70
 Montagetypp:
 Projekt: Altmuehl-Jura Rad Neuplanung



Radschild Zwischenwegweiser

Maßnahmen:
 neu aufstellen


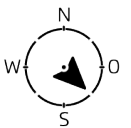
InfraID: 422341 Material: nicht definiert
 Dietfurt a.d. Altmühl
 Phase: Neu Dimension:

Unterhalter:

Kontrolleur:


Nut: Unbekannt

Befestigung: Rohrschelle D=60, BA=70
 Montagetypp:
 Projekt: Altmuehl-Jura Rad Neuplanung



Radschild Zwischenwegweiser

Maßnahmen:
 neu aufstellen



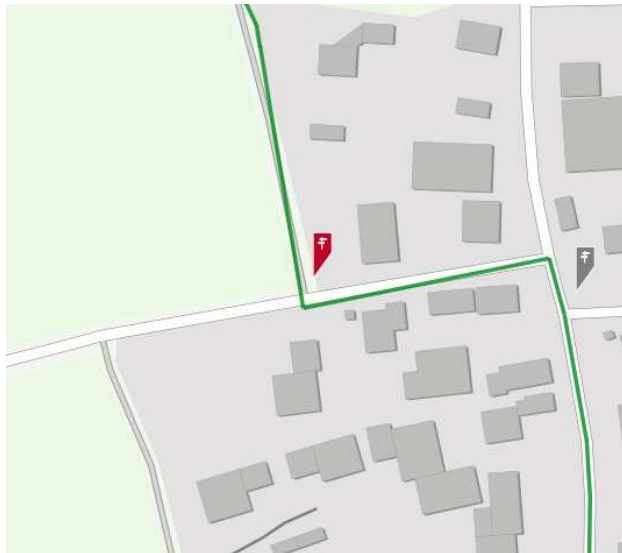
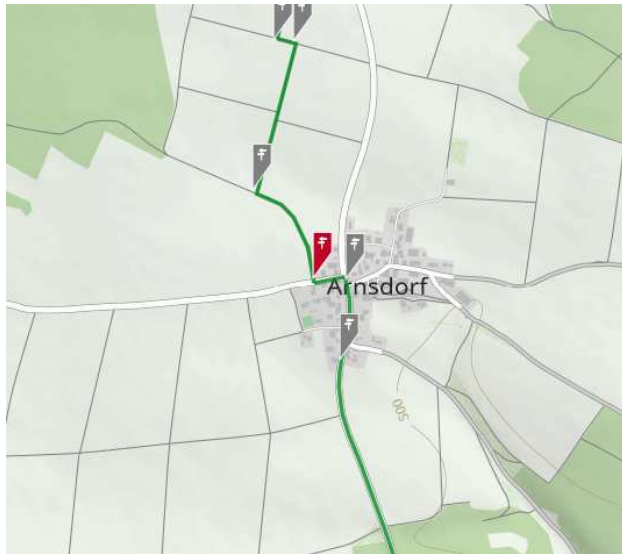
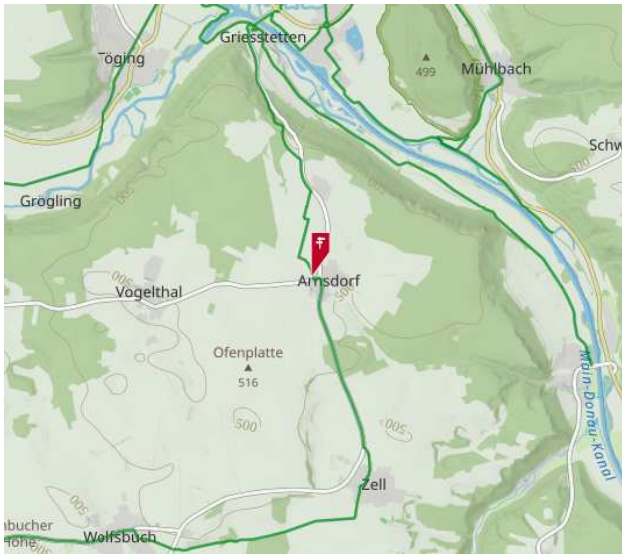
Gemeinde: Dietfurt a.d.Altmühl [Autom. Referenzierung: NM 16, Arnsdorf, Dietfurt an der Altmühl, Landkreis Neumarkt in der Oberpfalz]

Pos./WGS84: 49.00204 / 11.58887

Erreichbarkeit: Nicht definiert

Pos./UTM: 32 689340 / 5430912

Zwei Zwischenwegweiser an neuen Pfosten geplant



Kein Foto

Kein Foto

Kein Foto

Träger 1: Pfosten
 Phase: Neu
 Material: Stahl

Träger ID: 165750
 Durchm.: 60
 Länge: 250

Unterhalter:
 Gründung: Nicht definiert
 Fundament: nicht definiert

Maßnahmen:
 neu aufstellen


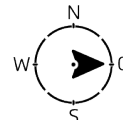
InfraID: 422342 Material: nicht definiert
 Dietfurt a.d. Altmühl
 Phase: Neu Dimension:

Unterhalter:

Kontrolleur:

Nut: Unbekannt

Befestigung: Rohrschelle D=60, BA=70
 Montagetypp:
 Projekt: Altmuehl-Jura Rad Neuplanung



Radschild Zwischenwegweiser

Maßnahmen:
 neu aufstellen


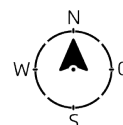
InfraID: 422343 Material: nicht definiert
 Dietfurt a.d. Altmühl
 Phase: Neu Dimension:

Unterhalter:

Kontrolleur:


Nut: Unbekannt

Befestigung: Rohrschelle D=60, BA=70
 Montagetypp:
 Projekt: Altmuehl-Jura Rad Neuplanung



Radschild Zwischenwegweiser

Maßnahmen:
 neu aufstellen



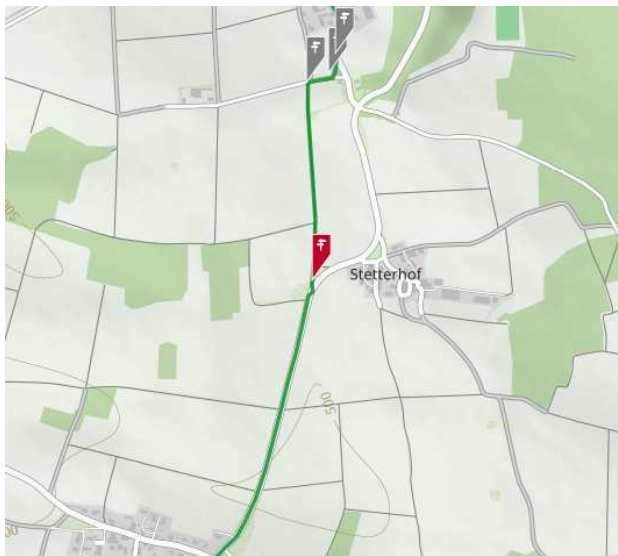
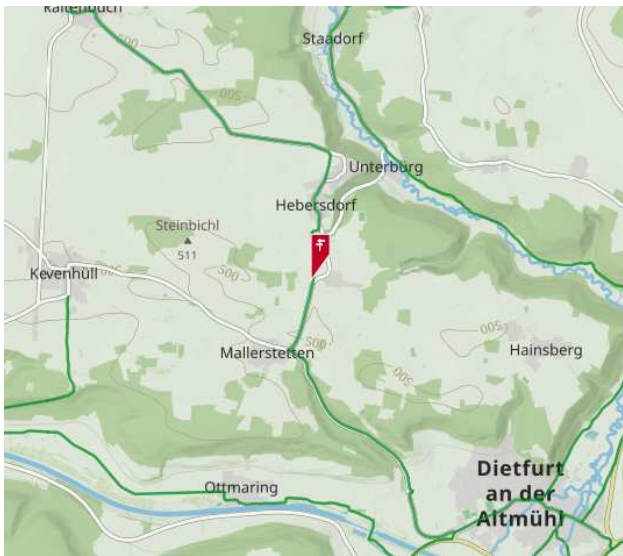
Gemeinde: Dietfurt a.d.Altmühl [Autom. Refrenzierung: NM 11, Stetterhof, Mallerstetten, Dietfurt an der Altmühl, Landkreis Neumarkt in der Oberpfalz]

Pos./WGS84: 49.05679 / 11.55303

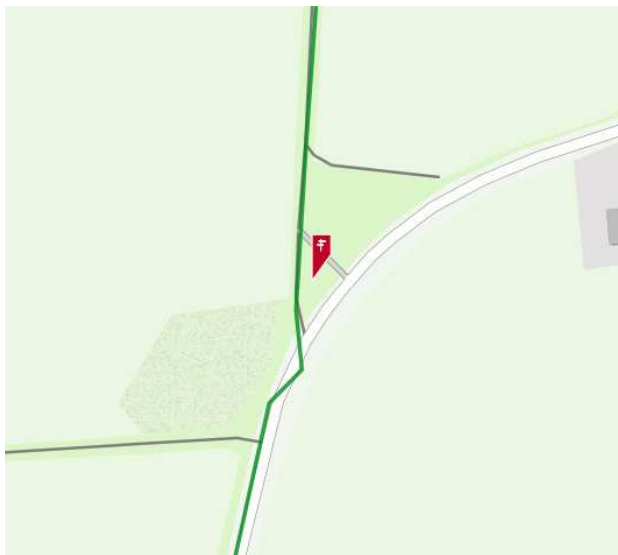
Erreichbarkeit: Nicht definiert

Pos./UTM: 32 686514 / 5436909

Zwei Zwischenwegweiser an neuen Pfosten geplant



Kein Foto



Kein Foto

Kein Foto

Träger 1: Pfosten
 Phase: Neu
 Material: Stahl

Träger ID: 165751
 Durchm.: 60
 Länge: 250

Unterhalter:
 Gründung: Nicht definiert
 Fundament: nicht definiert

Maßnahmen:
 neu aufstellen


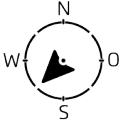
InfraID: 422344 Material: nicht definiert
 Dietfurt a.d. Altmühl
 Phase: Neu Dimension:

Unterhalter:

Kontrolleur:

Nut: Unbekannt

Befestigung: Rohrschelle D=60, BA=70
 Montagetyp:
 Projekt: Altmuehl-Jura Rad Neuplanung



Radschild Zwischenwegweiser

Maßnahmen:
 neu aufstellen


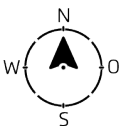
InfraID: 422345 Material: nicht definiert
 Dietfurt a.d. Altmühl
 Phase: Neu Dimension:

Unterhalter:

Kontrolleur:


Nut: Unbekannt

Befestigung: Rohrschelle D=60, BA=70
 Montagetyp:
 Projekt: Altmuehl-Jura Rad Neuplanung



Radschild Zwischenwegweiser

Maßnahmen:
 neu aufstellen



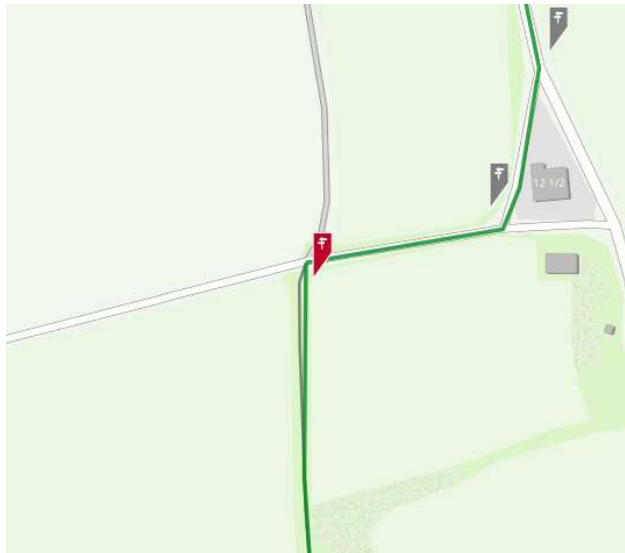
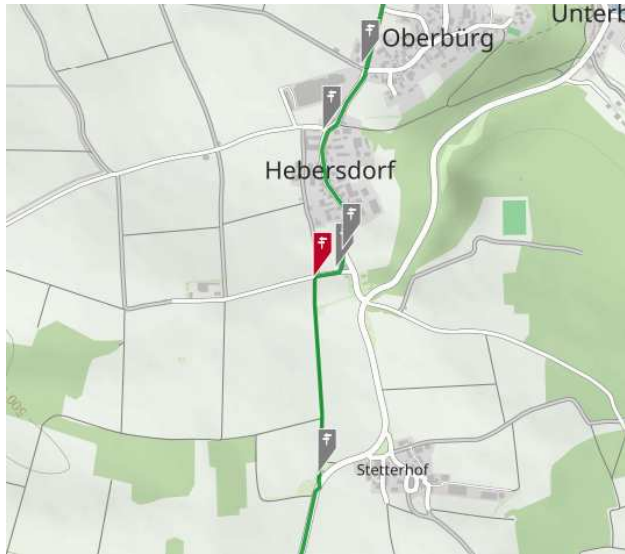
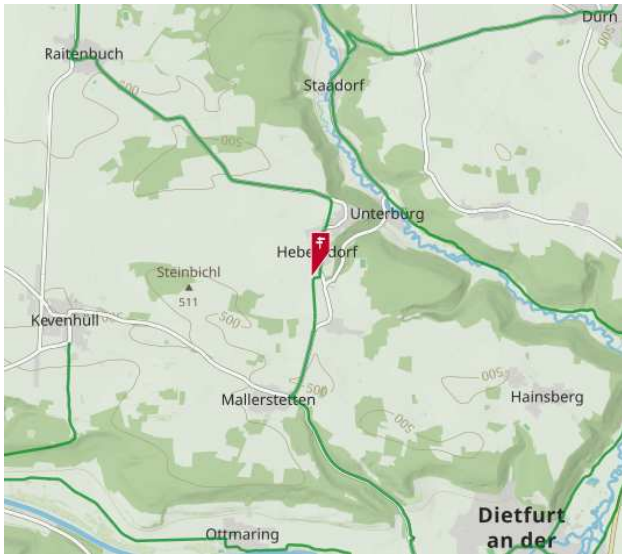
Gemeinde: Dietfurt a.d.Altmühl [Autom. Referenzierung: Stetterhof, Hebersdorf, Dietfurt an der Altmühl, Landkreis Neumarkt in der Oberpfalz]

Pos./WGS84: 49.06157 / 11.55284

Erreichbarkeit: Nicht definiert

Pos./UTM: 32 686482 / 5437440

Zwei Zwischenwegweiser an neuen Pfosten geplant



Kein Foto

Kein Foto

Kein Foto

Träger 1: Pfosten
 Phase: Neu
 Material: Stahl

Träger ID: 165752
 Durchm.: 60
 Länge: 250

Unterhalter:
 Gründung: Nicht definiert
 Fundament: nicht definiert

Maßnahmen:
 neu aufstellen


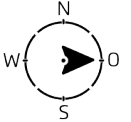
InfraID: 422346 Material: nicht definiert
 Dietfurt a.d. Altmühl
 Phase: Neu Dimension:

Unterhalter:

Kontrolleur:

Nut: Unbekannt

Befestigung: Rohrschelle D=60, BA=70
 Montagetyp:
 Projekt: Altmuehl-Jura Rad Neuplanung



Radschild Zwischenwegweiser

Maßnahmen:
 neu aufstellen


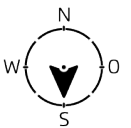
InfraID: 422350 Material: nicht definiert
 Dietfurt a.d. Altmühl
 Phase: Neu Dimension:

Unterhalter:

Kontrolleur:


Nut: Unbekannt

Befestigung: Rohrschelle D=60, BA=70
 Montagetyp:
 Projekt: Altmuehl-Jura Rad Neuplanung



Radschild Zwischenwegweiser

Maßnahmen:
 neu aufstellen



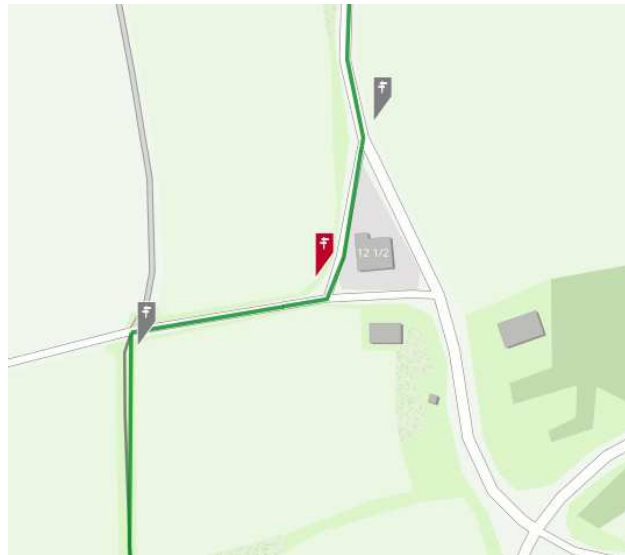
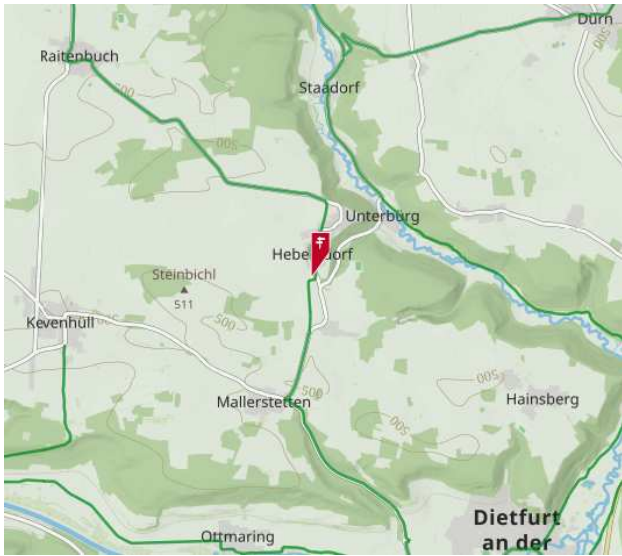
Gemeinde: Dietfurt a.d.Altmühl [Autom. Referenzierung: Stetterhof, Hebersdorf, Dietfurt an der Altmühl, Landkreis Neumarkt in der Oberpfalz]

Pos./WGS84: 49.06178 / 11.55366

Erreichbarkeit: Nicht definiert

Pos./UTM: 32 686541 / 5437465

Zwei Zwischenwegweiser an neuen Pfosten geplant



Kein Foto

Kein Foto

Kein Foto

Träger 1: Pfosten
 Phase: Neu
 Material: Stahl

Träger ID: 165753
 Durchm.: 60
 Länge: 250

Unterhalter:
 Gründung: Nicht definiert
 Fundament: nicht definiert

Maßnahmen:
 neu aufstellen


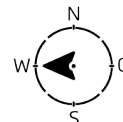
InfraID: 422361 Material: nicht definiert
 Dietfurt a.d. Altmühl
 Phase: Neu Dimension:

Unterhalter:

Kontrolleur:

Nut: Unbekannt

Befestigung: Rohrschelle D=60, BA=70
 Montagetypp:
 Projekt: Altmuehl-Jura Rad Neuplanung



Radschild Zwischenwegweiser

Maßnahmen:
 neu aufstellen

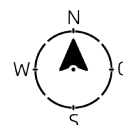
InfraID: 422370 Material: nicht definiert
 Dietfurt a.d. Altmühl
 Phase: Neu Dimension:

Unterhalter:

Kontrolleur:


Nut: Unbekannt

Befestigung: Rohrschelle D=60, BA=70
 Montagetypp:
 Projekt: Altmuehl-Jura Rad Neuplanung



Radschild Zwischenwegweiser

Maßnahmen:
 neu aufstellen



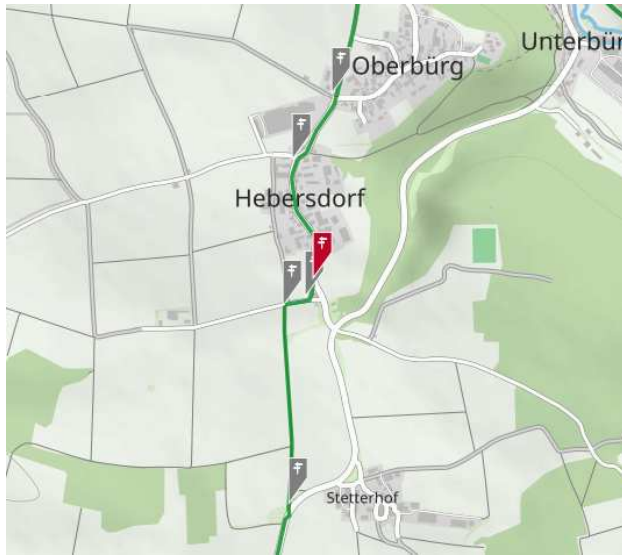
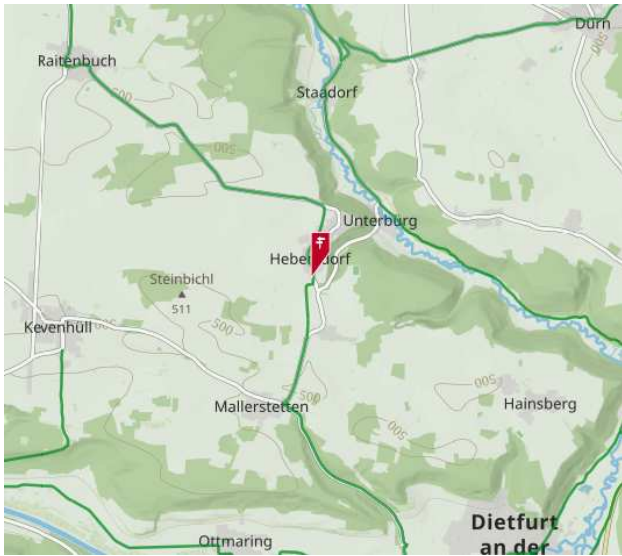
Gemeinde: Dietfurt a.d.Altmühl [Autom. Referenzierung: NM 3, Stetterhof, Hebersdorf, Dietfurt an der Altmühl, Landkreis Neumarkt in der Oberpfalz]

Pos./WGS84: 49.06225 / 11.55393

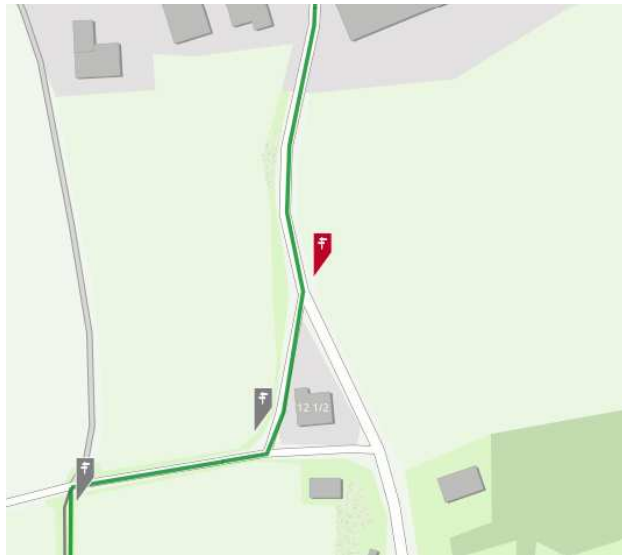
Erreichbarkeit: Nicht definiert

Pos./UTM: 32 686559 / 5437518

Zwei Zwischenwegweiser an neuen Pfosten geplant



Kein Foto



Kein Foto

Kein Foto

Träger 1: Pfosten
 Phase: Neu
 Material: Stahl

Träger ID: 165754
 Durchm.: 60
 Länge: 250

Unterhalter:
 Gründung: Nicht definiert
 Fundament: nicht definiert

Maßnahmen:
 neu aufstellen


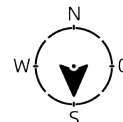
InfraID: 422381 Material: nicht definiert
 Dietfurt a.d. Altmühl
 Phase: Neu Dimension:

Unterhalter:

Kontrolleur:

Nut: Unbekannt

Befestigung: Rohrschelle D=60, BA=70
 Montagetyp:
 Projekt: Altmuehl-Jura Rad Neuplanung



Radschild Zwischenwegweiser

Maßnahmen:
 neu aufstellen

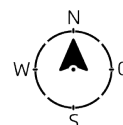
InfraID: 422391 Material: nicht definiert
 Dietfurt a.d. Altmühl
 Phase: Neu Dimension:

Unterhalter:

Kontrolleur:


Nut: Unbekannt

Befestigung: Rohrschelle D=60, BA=70
 Montagetyp:
 Projekt: Altmuehl-Jura Rad Neuplanung



Radschild Zwischenwegweiser

Maßnahmen:
 neu aufstellen



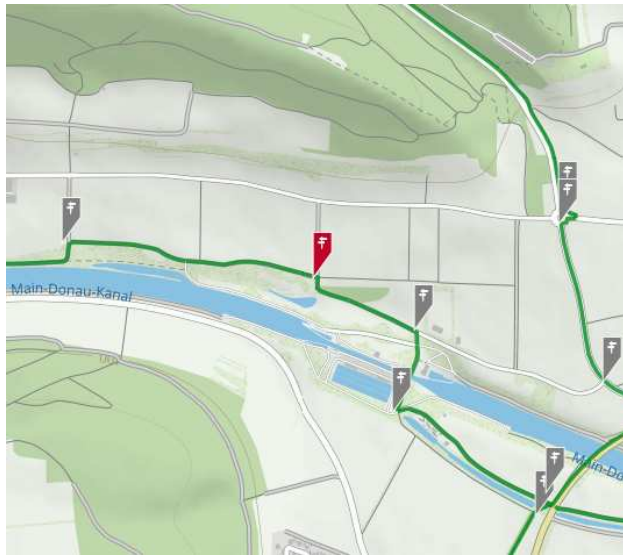
Gemeinde: Dietfurt a.d.Altmühl [Autom. Referenzierung: Am Kreuz, Töging, Dietfurt an der Altmühl, Landkreis Neumarkt in der Oberpfalz]

Pos./WGS84: 49.03493 / 11.55809

Erreichbarkeit: Nicht definiert

Pos./UTM: 32 686966 / 5434491

Zwei Zwischenwegweiser an neuen Pfosten geplant



Kein Foto



Kein Foto

Kein Foto

Träger 1: Pfosten
 Phase: Neu
 Material: Stahl

Träger ID: 165012
 Durchm.: 60
 Länge: 250

Unterhalter:
 Gründung: Nicht definiert
 Fundament: nicht definiert

Maßnahmen:

neu aufstellen

Aufstellen südwestliche Weg-Kurve vor Gebüsch (ist Gemeindegrund)

InfraID: 422333 Material: nicht definiert
 Dietfurt a.d. Altmühl

Phase: Neu Dimension:

Unterhalter:


Kontrolleur:

Nut: Unbekannt

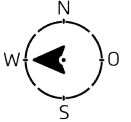
Befestigung: Rohrschelle D=60, BA=70

Montagetyp:

Projekt: Altmuehl-Jura Rad Neuplanung



Radschild Zwischenwegweiser

**Maßnahmen:**

neu aufstellen

InfraID: 422334 Material: nicht definiert
 Dietfurt a.d. Altmühl

Phase: Neu Dimension:

Unterhalter:


Kontrolleur:

Nut: Unbekannt

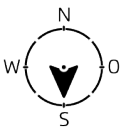
Befestigung: Rohrschelle D=60, BA=70

Montagetyp:

Projekt: Altmuehl-Jura Rad Neuplanung



Radschild Zwischenwegweiser

**Maßnahmen:**

neu aufstellen