



Radfahren: Die Perlen der Jossa

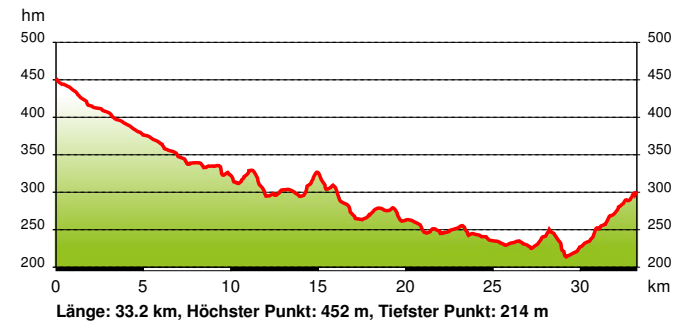
Beschreibung

Der europäische Kulturradweg „Perlen der Jossa“ führt durch das Tal der Jossa auf einer Länge von über 30 Kilometern bei einem Höhenunterschied von 200 m. Die Dörfer des Jossgrundes reihen sich wie die Perlen einer Kette aneinander. Deshalb und wegen der hier früher in großen Mengen vorkommenden Flussperlmuschel trägt dieser Kulturradweg den Namen „Perlen der Jossa“. Die Geschichten, die dieses Tal erzählt, umfassen alle Facetten und Zeitalter der Kulturlandschaft: Nahe der Jossaquelle ragt in einem Naturschutzgebiet auf einem Basaltsporn der kaum mehr sichtbare Rest der Burgruine Beilstein über dem noch jungen Talgrund. Dieser war einst ein riesiger preußischer Truppenübungsplatz, woran der Name des Seitentals „Minenwerfergrund“ erinnert. Talabwärts führt die Route durch Pfaffenhausen und in Oberndorf vorbei an einem verschwundenen Eisenhammer– Erinnerung an die vorindustrielle Kulturlandschaft Spessart. In Burgjoß imponiert die Burg, in der bis heute das Forstamt residiert. Weiter entlang an den Jossaauen wird Mernes erreicht, wo ein Kleinod, das historische Wasserwerk, zu bewundern ist. Erbaut kurz vor dem 1. Weltkrieg für die Wasserversorgung des Truppenübungsplatzes, erhalten die Merner bis heute ihr Wasser von hier. Im nächsten Ort Marjoß ist die traditionell arbeitende Spessarttöpferei zuhause. Es lohnt eine Besichtigung der letzten noch arbeitenden Töpferei Ruppert an der Hauptstraße. Vorbei am landwirtschaftlichen Hofgut Marjoß (mit Hofladen) führt der Weg nach Jossa, wo im April in den Wiesen der Sinn die Schachbrettblumen blühen. Hier mündet die Jossa, doch der Radweg wendet sich noch einmal bergan nach Emmerichsthal, einer bayerischen zu Obersinn gehörigen Exklave, die nur vom hessischen Jossa mit dem Fahrzeug erreicht werden kann. Hier, am Standort einer Glashütte des 18. Jahrhunderts, endet der Kulturradweg an der Gaststätte Waldesruh. Auf dem Beilstein, in Oberndorf und in Mernes steht jeweils eine weitere

Kurzinfo

	Jossgrund / Villbach		0 m
	Sehr leicht		148 m
	00h:00min		501 m

Höhenprofil







Radfahren: Die Perlen der Jossa

Beschreibung

Tafel des Europäischen Kulturwegs. Der über 30 km lange Radweg ist Bestandteil der hessischen Apfelwein- und Obstwiesenroute. Folgen Sie einfach dem Symbol des roten Apfels auf weißem Grund. Ab Jossa bestehen Radwegeverbindungen zum Sinnatal und zum Kinzigtal (siehe Tour 20).



Radfahren: Die Perlen der Jossa

Karte

