








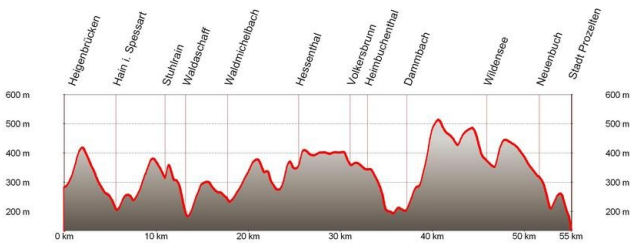
Wandern: Spessartweg 2

Kurzinfo

-  Heigenbrücken / Bahnhof
-  Schwer  1883 m
-  58 km  136 m
-  18h:45min  519 m

Höhenprofil

Spessartweg 2

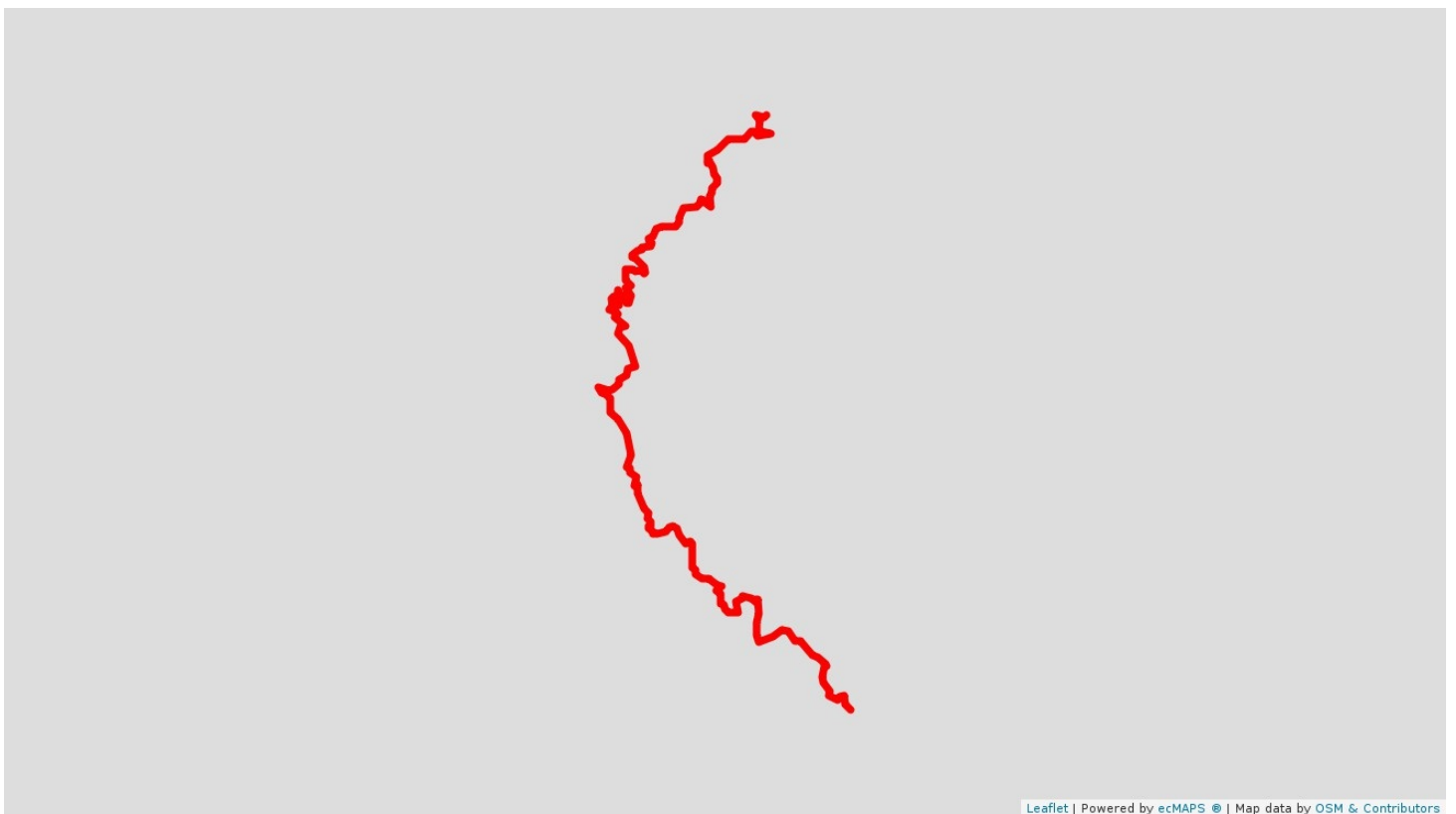


© www.geo-coaching.net

Beschreibung

Der Qualitätsweg Wanderbares Deutschland besticht mit atemberaubenden Aussichten, verwunschenen Pfaden und viel unberührter Natur und überrascht am Ende noch mit einer der schönsten Burgruinen Deutschlands. Tief im Wald, im Luftkurort Heigenbrücken, startet der Spessartweg 2 am alten Bahnhof und führt gleich steil hinauf zum ersten Höhepunkt: Der „Pollasch“ mit dem Ehrenmal des Spessartbundes belohnt mit phantastischen Spessartaussichten in das Laufachtal. Nach der Umleitung in Hain wegen des Bahntunnelbaus folgt reinste Naturlandschaft: Das Seebachtal mit seinem Auwald, sein kleiner murmelnder Seitenbach und der Kreuzgrund mit seinem romantisch gelegenen ehemaligen Forsthaus. Nach Waldschoff und dem Waldmichelbacher Hof wartet nach kurzem Anstieg das Posthalterkreuz; ein fünf Meter hohes Steinkreuz, um das sich viele Sagen ranken. Auch über die malerisch von mächtigen Kastanien bewachte Kapelle Unser Herren Bild lassen sich Legenden erzählen. Nun ist Mespelbrunn erreicht und es bieten sich Abstecher zur Wallfahrtskirche Hessenthal mit der Beweinungsgruppe von ...

Karte



Leaflet | Powered by ecMAPS © | Map data by OSM & Contributors