


Skitour: Obere Gottesackerwände


Beschreibung

Vom Mahdtalhaus geht es in nordwestlicher Richtung über die Plattenalpe weiter in nördlicher Richtung um die Grafenküralpe vorbei an Hölloch und Mahdtalalpe an der nördlichen Flanke des Gottesacker-Plateaus entlang. An der nördlichen Spitze um den Torkopf herum, dann weiter in südwestlicher Richtung über die Oberen Gottesackerwände hoch zur Torkopfscharte. Von dort in östlicher Richtung über das Obere Gottesacker-Plateau hinab Richtung Schmalzboden, daran vorbei zur Wachauer Hütte und zurück zum Ausgangspunkt.

Kurzinfo


 Riezlern / Mahdtalhaus

 Mittel

 03h:00min

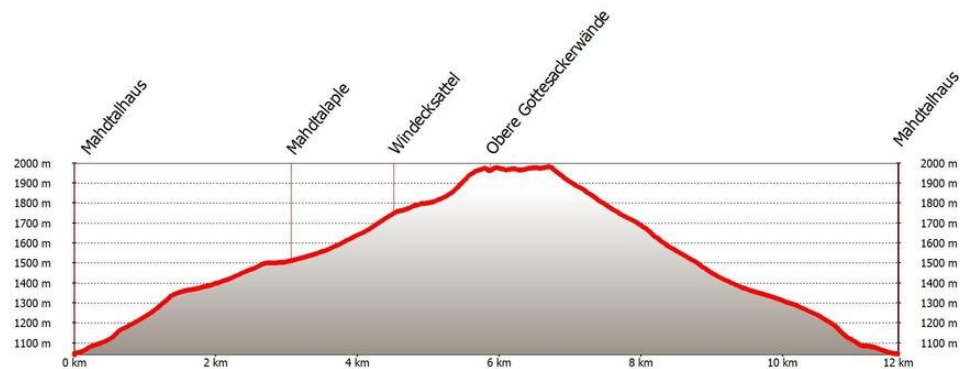
 1070 m


 1046 m

 1991 m

Höhenprofil

Obere Gottesackerwände





Skitour: Obere Gottesackerwände

Karte

