


Skitour: Ottenspitze


Beschreibung

Die Ottenspitze (auch Ultenspitze genannt) ist eine leichte Skitour auf einen schönen Aussichtsberg. Ausgangspunkt ist der kleine Parkplatz bei der Bushaltestelle bei Lorleswald auf der Landstraße zwischen St. Jodok und Schmirn. Der Parkplatz befindet sich direkt vor einer neuen Siedlung. Anreise: Auf der A 13 Brennerautobahn bis zur Ausfahrt Matrei, über Steinach nach Stafflach, hier links nach St. Jodok abbiegen und weiter Richtung Schmirn. Vom Parkplatz führt der Aufstieg zunächst Richtung Süden über eine Wiese bis zum Waldrand. Von hier geht es in südöstlicher Richtung durch eine breite Waldschneise, wobei mehrmals der Forstweg Nr. 66 gekreuzt wird, zu einer freien Lichtung auf einer Höhe von ca. 1800 m. Hier wird erstmals der Blick frei zu den Stubaier Alpen im Westen und im Osten beherrscht der markante Gipfelaufbau des Opperer die Szene. Der weitere Anstieg führt nun über meist freies Gelände. Ab einer Höhe von etwa 2000 m steigt man rechts eines hölzernen Weidezaunes (geradeaus geht es zur Ellerhütte und weiter auf den Windbichl), die letzten Meter etwas steiler zum bereits von weitem sichtbaren Gipfelkreuz (2.179 m) auf. Die Abfahrt folgt der Aufstiegsroute. Karten: AV-Karte Nr. 31/3 Brennerberge, Kompass Wanderkarte Nr. 36 Innsbruck Brenner


Kurzinfo


 St. Jodok / Bushaltestelle Lorleswald

 Leicht

 02h:00min

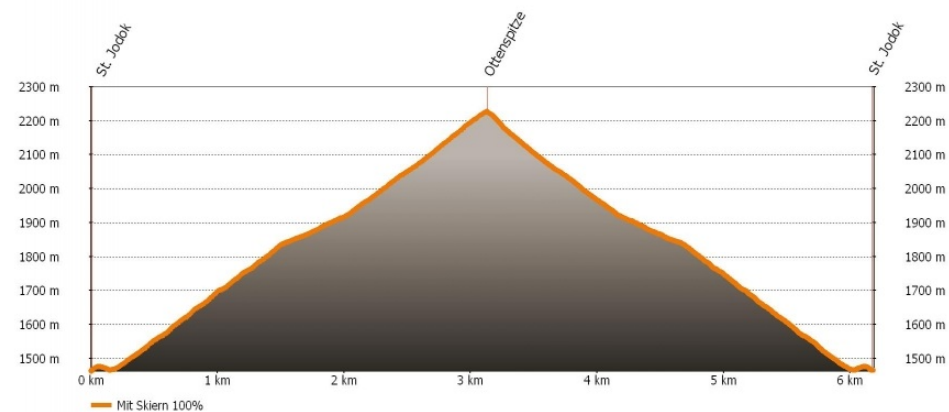
 776 m

 1466 m

 2225 m

Höhenprofil

Ottenspitze





Skitour: Ottenspitze

Karte

