









Skitour: Kreuzeck

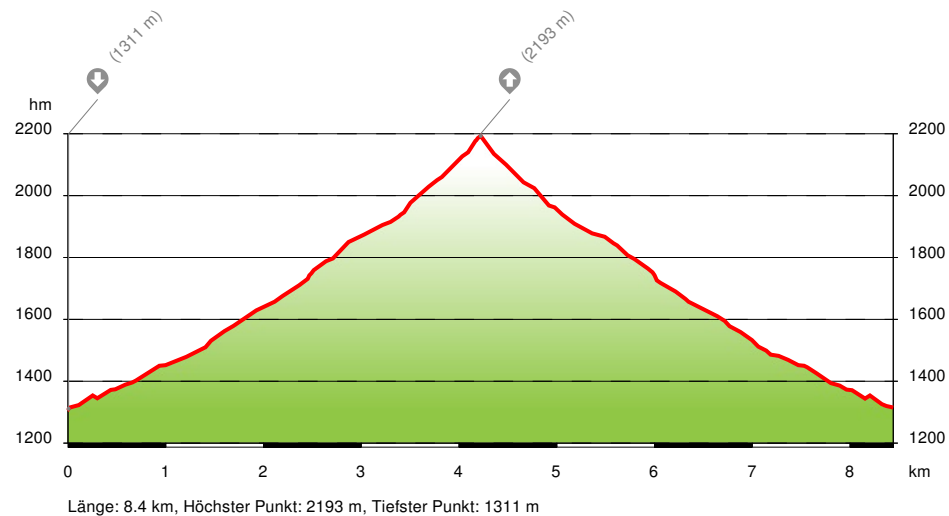
Kurzinfo

-  Hüttschlag / Parkplatz Halmoosalm
-  Leicht
-  03h:30min
-  915 m
-  1311 m
-  2193 m

Beschreibung

Wir starten am Parkplatz bei der Halmoosalm in Hüttschlag im Großarlal. Zunächst wandern wir eine Forststraße bergan, bis wir schon nach kurzer Zeit links abbiegen. Den Sommerweg folgen wir durch den Wald bis zur Karteisalm. Wir wandern direkt bei der Hütte vorbei und steigen im lichter werdenden Wald am Sommerweg bergan in ein weites Kar. In diecker Linie steigen wir am Gipfelhang auf zum Gipfel. Abfahrt wie Aufstieg.

Höhenprofil



Karte

