









## Pistengehen: Speikboden Daimerweg

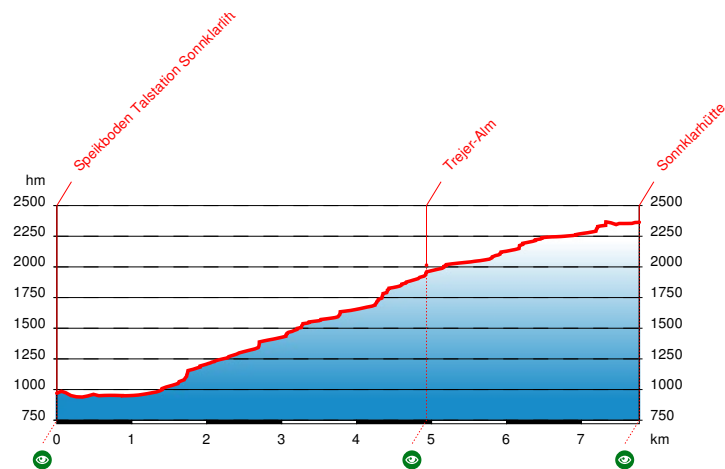
### Beschreibung

Aufstiegsspur ist der Daimerweg (Wanderweg Nr. 27). Dieser startet in der Nähe der Talstation (300m in Richtung Sand in Taufers auf der rechten Seite) auf einer Meereshöhe von 930m. Ausreichend Parkplatz ist vorhanden. Der Daimerweg führt über die Trejer-Alm (2003 müdM) bis zur Sonnklarhütte (2400 müdM). Beide Hütten sind bewirtschaftet, und bei beiden Hütten startet direkt die Skipiste für die Abfahrt. Über die Talabfahrt gelangt man wieder zum Parkplatz. Aus Sicherheitsgründen ist die Abfahrt über die Skipisten nur von 8:30 bis 16:30 Uhr erlaubt, Abendregelung gibt es keine. Die 10 Gebote für Pistengeher werden bei uns strikt eingehalten. Die Speikboden AG übernimmt keine Verantwortung bzw. Haftung für die Aufstiegsspur (Daimerweg).

### Kurzinfo

|   |  |   |        |
|---|--|---|--------|
|  | Sand in Taufers / Speikboden Talstation Sonnklarlift |  | 435 m  |
|  | Leicht   |  | 939 m  |
|  | 01h:00min  |  | 2367 m |

### Höhenprofil





## Pistengehen: Speikboden Daimerweg

### Karte

