



Pistengehen: Hochgrat

Beschreibung


Diese einfache Tour auf den Hochgrat führt uns oft an der Skipiste entlang, weswegen der Aufstieg auch relativ leicht ist. Wenn die Bergstation erreicht ist, geht es auf der Südseite des Grates weiter zum Gipfel. Auf dem Grat kann der Schnee durch die südseitige Lage schnell harschig werden. Die Abfahrt erfolgt schließlich auf der Piste, je nach Lust und Laune kann man sich für die mittelschwere oder die schwere Abfahrt entscheiden. Der Hochgrat ist bei ausreichender Schneelage ein anspruchsvolles Skigebiet und für Freerider ein Geheimtipp.


Für eine Einkehr bieten sich die Obere Lauchalpe, das Staufner Haus und die Hochgrat-Bergstation an. Das Staufnerhaus hat am Donnerstag bis 23.00 geöffnet.


Kurzinfo


 Oberstaufen / Parkplatz Hochgratbahn

 Mittel

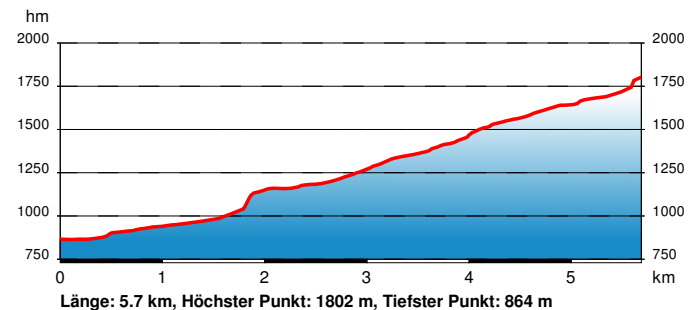
 03h:00min

 967 m

 850 m

 1833 m

Höhenprofil





Pistengehen: Hochgrat

Karte

