









## Skitour: Westliche Schöberspitze

### Kurzinfo

-  Schmirn / Parkplatz hinter den Höfen im Wildlahnertal
-  Mittel  02h:45min
-  107 m  1524 m  2562 m

### Beschreibung

### Höhenprofil



Länge: 8.4 km, Höchster Punkt: 2562 m, Tiefster Punkt: 1524 m

### Karte

