



Skitour: Lattengebirgsüberquerung

Beschreibung

Die Tour stellt eine hochalpine Überquerung des Lattengebirges vom Saalachstausee bei Bad Reichenhall nach Winkl bei Bischofswiesen dar.

Wir starten am Parkplatz beim Gasthof Baumgarten (ca. 520 m) und nehmen den Forstweg entlang des Röthelbachs. Ab ca. 950 m können die Kehren durch lichten Wald abgekürzt werden. Vorbei an der Röthelbachalm-Diensthütte zweigen wir kurz nach einer Rechtskehre (ca. 1.040 m) nach links ab. Auf ca. 1.200 m treffen wir wiederum auf den Forstweg und folgen diesem zur Unteren Schlegelalm. Ab dort auf der ehemaligen Skipiste Richtung Osten zur Oberen Schlegelalm und weiter zum Gipfel des Hochschlegels (1.688 m, ca. 3,5 Std). Alternativ kann dorthin auch von der Bergstation der Predigtstuhlbahn in gut 30 min aufgestiegen werden. Vom Hochschlegel folgen wir nun aussichtsreich dem Kamm. Dabei halten wir uns auf dessen westlicher Seite und erreichen nach kurzem Aufstieg den Karkopf (1.738 m, ca. 30 min). Nun weiter Richtung Törlkopf, der westlich umgangen werden kann.


Ab hier beginnt definitiv die Abfahrt, die uns nach Süden zu einem Sattel mit einer Bergwacht hütte führt. Im Wesentlichen entlang des Sommerweges fahren wir über die Mitterkaser Diensthütte ab. Später geht es auf einem Forstweg hinunter Richtung Winkl. Die letzten 1,5 km müssen je nach Schneeräumung der Straße zu Fuß zurückgelegt werden.


Für die Lattengebirgsüberquerung bietet sich die Benutzung der öffentlichen Verkehrsmittel an.


Kurzinfo


 Bad Reichenhall / Baumgarten

 Mittel

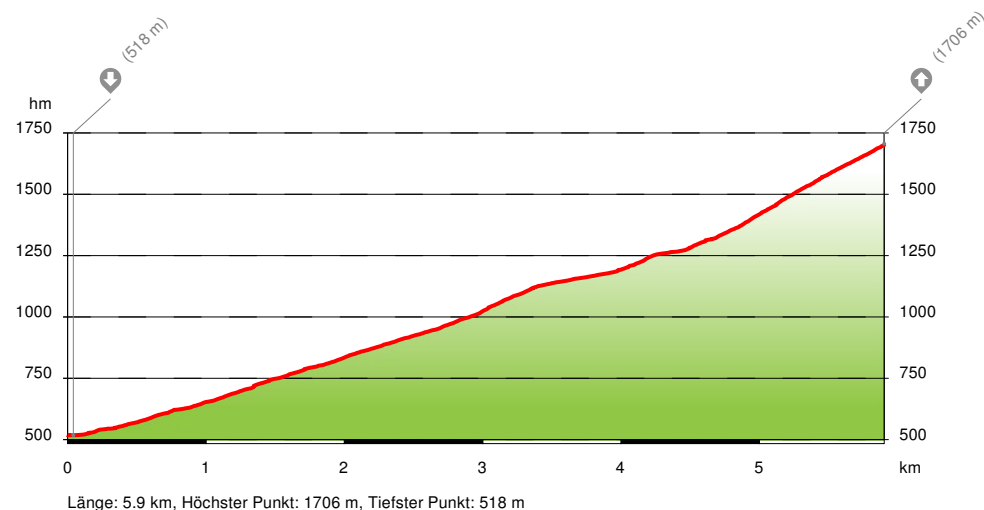
 05h:30min


 1406 m

 518 m

 1738 m

Höhenprofil





Skitour: Lattengebirgsüberquerung

Karte

