








Langlauf: St. Daniel - Dellach Loipe

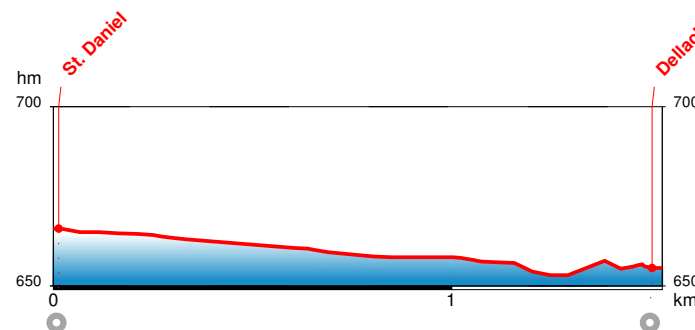
Beschreibung

Klassische Langlaufloipe südseitig der Gail Schwierigkeit: Leicht Autorentipp! S.B.: „Einkehrmöglichkeiten entlang der Loipe: Gasthof Grünwald - St. Daniel (1 km Entfernung von der Loipe) Gasthof Lenzhofer - Dellach (500 m Entfernung von der Loipe) Dellacher Dorfwirt - Dellach (700 m Entfernung von der Loipe) Familienfreundliche Langlaufloipe mit Einkehrmöglichkeit. Einstiegsmöglichkeiten: - Hängebrücke St. Daniel - Gailbrücke Dellach Anbindung an die Nöbling-Auwaldrundloipe oder an die Obbergaitaler Panoramaloipe Startpunkt der Tour Hängebrücke St. Daniel, Zielpunkt Gailbrücke Dellach.

Kurzinfo

 Gemeinde Dellach / St. Daniel	 4 m
 Leicht	 653 m
 1.5 km	 666 m
 00h:00min	

Höhenprofil



Länge: 1.5 km, Höchster Punkt: 666 m, Tiefster Punkt: 653 m



Langlauf: St. Daniel - Dellach Loipe

Karte

