

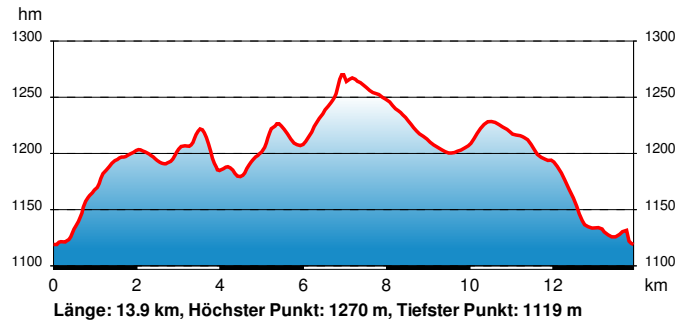


Langlauf: Rot 15 km klassisch / Skating

Kurzinfo

 Bodenmais / Bretterschachten / Bodenmais / Bretterschachten	
 Schwer	 316 m
 15 km	 1119 m
 02h:00min	 1270 m

Höhenprofil



Beschreibung

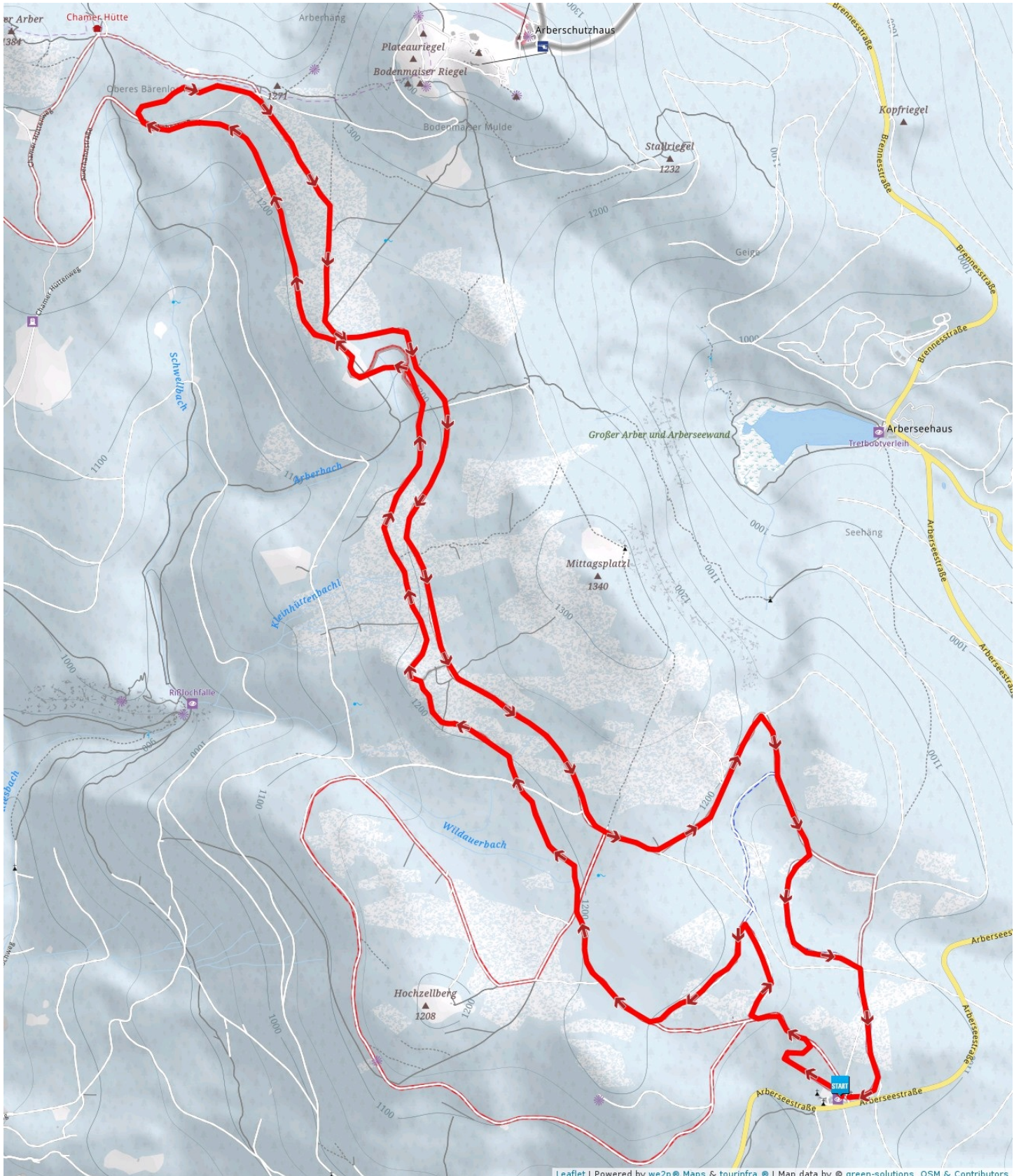
Rote Markierung.

Vom Start bis km 1 leichtes Gelände, von km 1 - 3 mittelschwere Anstiege und Abfahrten von km 3 - 4, schwerer Anstieg, leichte Abfahrt bis km 6, mittelschwerer Anstieg bis km 7, leichte Abfahrt und zügiger Anstieg bis km 9, leichte Abfahrt, ebenes Gelände mit leichtem Anstieg bis km 13, mittelschwere Abfahrt und Anstiege zum Ziel. Am Wendepunkt finden Sie die Kontrollstelle für die Bodenmaiser Langlaufnadel. Dichter Wald im Wechsel mit freien Flächen und herrlichen Aussichten sind merkmale dieser Tour.

Die Skibuslinie 6085 verkehrt täglich vom 22.12.18 - 31.03.2019 Bodenmais - Silberberg - Bretterschachten - Arber.

Langlauf: Rot 15 km klassisch / Skating

Karte



Leaflet | Powered by we2p Maps & tourinfra | Map data by © green-solutions, OSM & Contributors