






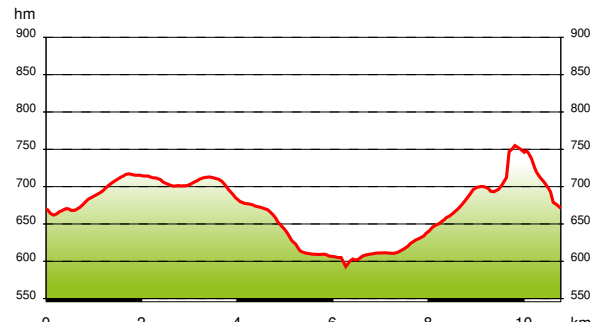


## Wandern: Panorama-Rundweg (um den Ort)

### Kurzinfo

 Bodenmais / Im Ort	
 Leicht	 292 m
 10.8 km	 593 m
 03h:00min	 755 m

### Höhenprofil



### Beschreibung

Der Einstieg zum Panorama-Rundweg kann an verschiedenen Stellen im Ort erfolgen. Wer den Weg nicht in einem Stück absolvieren möchte, kann die Wanderung abkürzen und wieder in den Ort zurück gehen. Durch diese Möglichkeit kann der Panorama-Rundweg auch in Etappen erwandert werden. Viele Sitzgelegenheiten, laden immer wieder zum verweilen ein.

Variante: Ab dem Reißlochweg oder der Rechenstraße gibt es eine Genussvariante mit herrlichem Blick über den Ort. Dazu führt ein steiler Anstieg zum Ortsteil Scherau.

Zwischen Böhmhof und Riederin befindet sich der Kinderwanderweg "Ameisenstraße".

Einkehrmöglichkeiten: Hotel Böhmhof, JOSKA Glasparadies, Hotel Mooshof, Ofenstüberl.

**Fazit: Tour um den Ort und die Umgebung kennenzulernen.**

## Wandern: Panorama-Rundweg (um den Ort)

### Karte

